ANNUARIO STATISTICO DELLA CITTÀ DI ROMA

ANNO 1964

CON
DATI RETROSPETTIVI PER IL DECENNIO 1955-1964
E SERIE STORICHE DAL 1860

COMUNE DI ROMA
UFFICIO DI STATISTICA E CENSIMENTO
1969

ANNUARIO STATISTICO DELLA CITTÀ DI ROMA

ANNO 1964

CON
DATI RETROSPETTIVI PER IL DECENNIO 1955-1964
E SERIE STORICHE DAL 1860

COMUNE DI ROMA
UFFICIO DI STATISTICA E CENSIMENTO
1969

E' permesso valersi dei dati
a condizione di indicarne
chiaramente la fonte.

All'On. Dott. RINALDO SANTINI
SINDACO DI ROMA

*ho l'onore di presentarLe l'*Annuario Statistico della Città di Roma, per *l'anno* 1964.

Nei confronti delle precedenti edizioni, il volume presenta molti miglioramenti tecnici nella esposizione e nella elaborazione dei dati e numerose innovazioni, alcune delle quali — come i dati di rettifica delle superfici di molti comprensori comunali, e come le interessanti tavole sul mescolamento demografico della popolazione di Roma — sono il frutto di nuovi accurati lavori, dell'Ufficio Comunale di Statistica e Censimento, e segnano l'inizio e l'avviamento di una più aggiornata fase nello studio della struttura fisica e demografica della città.

Ma la caratteristica più appariscente che distingue questo volume dalle precedenti edizioni dell'Annuario si riscontra, sopratutto, nella pubblicazione di numerose serie storiche di dati statistici e di ampie raccolte di dati retrospettivi.

Nella prima parte *del volume sono, infatti, raccolte diverse serie di dati di ampiezza secolare. Si tratta di serie che mettono in evidenza l'evoluzione della città, attraverso la dinamica di taluni fenomeni fondamentali, ricostruita dal* 1860 *al* 1964.

Nella seconda parte *del volume ogni capitolo è corredato di molte intavolazioni di dati retrospettivi che raggiungono l'anno* 1955 *e, in alcuni casi, anche l'anno* 1951.

Con tali raccolte di dati statistici retrospettivi, il volume riesce a colmare sostanzialmente la lacuna che si era prodotta nella pubblicazione degli Annuari Statistici dal 1954 *al* 1964.

La conclusione di un lavoro tanto impegnativo ed oneroso — raggiunta dall'Ufficio Comunale di Statistica e Censimento, sotto la guida della II Direzione del Segretariato Generale, nonostante la ben nota limitazione di mezzi — mentre è motivo di compiacimento e di elogio per il personale che ha prestato la sua opera fa sperare che, nei prossimi anni, adeguando i mezzi alle effettive esigenze tecniche, sia possibile raggiungere, con la pubblicazione degli Annuari, un definitivo aggiornamento.

Roma, 15 maggio 1969

L'ASSESSORE
PREPOSTO ALL'UFFICIO COMUNALE
DI STATISTICA E CENSIMENTO
GASPARINO CAPUTO

INDICE GENERALE

E

NOTE ILLUSTRATIVE

AVVERTENZE

I. — *Dati delle precedenti pubblicazioni comunali.*

I dati contenuti in precedenti pubblicazioni comunali, che non concordino con quelli del presente volume, si intendono rettificati.

II. — *Segni convenzionali nelle Tavole.*

Ove manchino i dati nelle colonne delle Tavole statistiche, viene adoperato un unico segno convenzionale con i seguenti significati alternativi:

Linea (—); per i dati assoluti: quando il fenomeno non esiste, oppure i casi non si sono verificati; quando il fenomeno esiste ma i dati non si conoscano per qualsiasi ragione, oppure non raggiungano la cifra significativa dell'ordine minimo considerato.

Linea (—); per i dati relativi: il calcolo del dato relativo non è stato eseguito per qualsiasi ragione.

INDICE GENERALE

PREFAZIONE . . . . . Pag. V

NOTE ILLUSTRATIVE . . . . . » XI

Suddivisione del volume in due parti . . . . . » XI
Caratteri specifici della prima parte del volume . . . . . » XII
Caratteri specifici della seconda parte del volume . . . . . » XII

NOTIZIE E DATI INTRODUTTIVI

Notizie introduttive . . . . . Pag. 3
Serie storiche secolari sullo stato e sul movimento della popolazione . . . . . » 27

ANNUARIO STATISTICO DELLA CITTA' DI ROMA — ANNO 1964

1.0 — Climatologia . . . . . Pag. 49
2.0 — Popolazione . . . . . » 52
3.0 — Movimento della popolazione . . . . . » 75
4.0 — Igiene e sanità . . . . . » 200
5.0 — Istruzione e attività culturali . . . . . » 221
6.0 — Beneficenza e assistenza . . . . . » 237
7.0 — Criminalità e litigiosità . . . . . » 240
8.0 — Prezzi . . . . . » 249
9.0 — Consumi . . . . . » 255
10.0 — Lavoro . . . . . » 275
11.0 — Attività edilizia . . . . . » 282
12.0 — Opere pubbliche comunali . . . . . » 290
13.0 — Finanze pubbliche . . . . . » 295
14.0 — Commercio e pubblici esercizi . . . . . » 301
15.0 — Attività economiche varie . . . . . » 309
16.0 — Trasporti . . . . . » 319
17.0 — Incidenti stradali . . . . . » 326
18.0 — Statistiche di alcuni servizi pubblici . . . . . » 340

INDICI ANALITICI

Indice analitico delle tavole . . . . . Pag. 351
Indice analitico delle planimetrie . . . . . » 358
Indice analitico dei grafici . . . . . » 358

NOTE ILLUSTRATIVE

SUDDIVISIONE DEL VOLUME IN DUE PARTI

1 — Il presente volume non è costituito soltanto dall'Annuario Statistico dell'anno 1964, ma contiene anche due ampi gruppi di altre notizie e documentazioni statistiche: il primo consiste in una raccolta di serie storiche che rappresentano il risultato di decennali ricerche, condotte dall'Uffcio Comunale di Statistica e Censimento, per ricostruire la dinamica secolare di numerosi fenomeni demografici: il secondo gruppo è costituito da una non meno ampia raccolta dei risultati dei lavori eseguiti dall'Ufficio, nell'ultimo decennio, per definire la struttura del territorio comunale nella sua morfologia essenziale e, sopratutto, nella delimitazione e misurazione cartografica delle molteplici suddivisioni toponomastiche, statistiche e amministrative.

Il volume, dunque, è formato con materiali di documentazione di tre diverse specie e cioè: con una raccolta di dati che ricostruiscono andamenti secolari (serie storiche), con una raccolta di elaborati che sono il risultato di lavori topografici e cartografici e, infine, con l'insieme delle tavole statistiche che formano l'annuario del 1964.

Nei riguardi di quest'ultima raccolta di dati statistici la quale, peraltro e come è ovvio, occupa la parte preponderante del volume, c'è da notare che quasi tutte le tavole che recano i dati dell'anno 1964 non solo sono generalmente corredate anche di dati retrospettivi fino al 1961 ma, in molti casi, sono accompagnate da altre tavole che ricostruiscono l'andamento dei diversi fenomeni anche fino al 1951.

In tal modo il volume ha assunto il carattere di una raccolta pluriennale di dati statistici ed ha una duplice finalità perché, mentre tende a colmare, per quanto possibile, la lacuna verificatasi nella pubblicazione degli Annuari Statistici del Comune di Roma dal 1954 in poi, persegue anche lo scopo — di carattere tecnico — di conferire al volume una portata informativa di maggior respiro e, quindi, anche di maggiore utilità di quella che si avrebbe limitando le informazioni statistiche all'orizzonte ristretto di una sola annata.

In conclusione il volume, considerato in tutto il suo contenuto, si presenta come uno studio storico-statistico, sulla città di Roma, nel quale viene ricostruito l'andamento pluriennale dei principali fenomeni, con dettagli topografici e statistici, riferiti all'anno 1964.

2 — Scendendo ad una illustrazione più analitica va notato che il volume risulta diviso in due parti intitolate rispettivamente, la *prima:* « Notizie e dati introduttivi » e, la *seconda:* « Annuario Statistico della Città di Roma. — Anno 1964 ».

Nella *prima parte* sono riportati i due primi gruppi di materiali di documentazione e cioè: i dati topografici con le notizie sull'ampiezza e sulle delimitazioni delle suddivisioni storico-toponomastiche e amministrative del territorio comunale, nonché le serie che ricostruiscono gli andamenti secolari.

Nella *seconda parte* figurano, distribuiti in 18 capitoli, i dati di tutte le rilevazioni correnti, mensili ed annuali, eseguite dall'Ufficio Comunale di Statistica e Censimento, nell'anno 1964, con i dati retrospettivi fino al 1961 e con le tavole contenenti l'andamento dei principali fenomeni fino all'anno 1951.

CARATTERI SPECIFICI DELLA PRIMA PARTE DEL VOLUME: « Notizie e dati introduttivi »

3 — Tra i dati topografici e le notizie sul territorio, presentati nella *prima parte* assieme ad alcune informazioni (confini, altimetria, dati sul Tevere, ecc.) già apparse nelle precedenti pubblicazioni, figurano anche informazioni del tutto nuove come quelle sulle *coordinate geografiche* dei punti estremi del territorio comunale e di alcuni altri capisaldi sia nel territorio della città che in quello dell'agro romano.

Ma particolarmente importante è la serie dei prospetti nei quali viene presentata la *nuova suddivisione toponomastica del territorio comunale.* Introdotta in occasione del 10° Censimento Generale della Popolazione (del 15 ottobre 1961) ha sostituito la precedente suddivisione entrata in vigore, dieci anni avanti, in occasione del 9° Censimento Generale della Popolazione (eseguito il 4 novembre 1951).

La nuova suddivisione territoriale, che dovrà restare immutata fino al Censimento del 1971, introduce notevoli innovazioni nella identificazione e delimitazione dei diversi comprensori toponomastici.

Infatti, mentre la struttura dei *Rioni* è rimasta immutata (si tratta di 22 Rioni i cui confini e le cui superfici non hanno subito variazioni dal 1929 in poi), la struttura dei Quartieri, dei Suburbi e delle Zone dell'Agro Romano ha subito radicali mutamenti. I *Quartieri urbani,* da 18 quanti erano nel decennio 1951-1961, sono passati a 32; sono stati istituiti e delimitati *ex-novo,* inoltre, i 3 *Quartieri marini;* i *Suburbi,* da 11 — quanti erano in precedenza — sono stati portati a 6 (poiché, nell'ambito di questi territori, sono stati delimitati 6 nuovi quartieri urbani); le *Zone dell'Agro Romano,* da 45 quante erano in precedenza, sono passate a 59. Analoghe variazioni hanno subito, in conseguenza, le dimensioni delle rispettive superfici.

4 — Sono di particolare interesse anche le notizie riguardanti le *suddivisioni amministrative del territorio comunale.* Si tratta, in realtà, di due suddivisioni territoriali particolari: quella delle « *Delegazioni Comunali* » e quella delle « *Condotte Mediche* ».

La suddivisione del territorio secondo la competenza amministrativa delle 29 Delegazioni Comunali (18 urbane e 11 dell'Agro Romano) risale al 1958. Le notizie riportate consistono nella localizzazione di ogni sede di Delegazione (identificata mediante l'indirizzo civico) e nella indicazione toponomastica del perimetro di competenza.

Più recente, invece, è la suddivisione del territorio in Condotte Mediche. Le notizie, riportate nei prospetti, sono limitate alla sola localizzazione delle sedi di ogni Condotta, poiché i confini — di ciascuna di esse — sono soggetti a continui mutamenti.

5 — Nella *prima parte* del volume, « Notizie e dati introduttivi », come si è già detto, figurano anche diverse tavole statistiche. Si tratta di 11 tavole dedicate esclusivamente a serie storiche che ricostruiscono gli andamenti secolari di alcuni fenomeni.

Le prime cinque tavole si riferiscono ai dati riassuntivi dei censimenti dal 1871 al 1961. Le altre sei tavole, invece, presentano lo stato ed il movimento annuale della popolazione dal 1860 al 1964. Due indici con base 1871, uno per misurare lo sviluppo della popolazione residente nel Comune di Roma e l'altro per misurare lo sviluppo della popolazione italiana, completano l'esposizione dei dati grezzi.

CARATTERI SPECIFICI DELLA SECONDA PARTE DEL VOLUME: « Annuario Statistico della Città di Roma. — Anno 1964 »

6 — La *seconda parte* del volume contiene l'« Annuario statistico dell'anno 1964 » ed è costituita da 277 tavole che, come si è detto, sono suddivise in 18 capitoli.

Facendo astrazione dalle tavole che contengono soltanto serie storiche, l'insieme delle intavolazioni annuali del 1964 è impostato secondo i classici criteri di un annuario di statistiche urbane. Ma non mancano intavolazioni del tutto nuove, su alcune delle quali è opportuno richiamare l'attenzione.

7 — Una importante innovazione si ha nel *Capitolo 2.0 — Popolazione.* Per la prima volta (Tav. 2.5), infatti, tutto il movimento mensile della popolazione viene distribuito per sesso; la serie di questi dati ha inizio dal 10° Censimento Generale della Popolazione, e cioè dal 15 ottobre 1961.

Sempre nel secondo capitolo, anche la tavola 2.6 è a struttura del tutto nuova in quanto presenta lo stato della popolazione a fine anno per ogni singolo rione, quartiere, suburbio e per l'Agro romano, nei confini territoriali del 1951 e del 1961. Le distribuzioni di dati riguardano tutti gli anni compresi nel

decennio 1955-1964. Tale intavolazione — è superfluo ricordarlo — consente confronti dello sviluppo demografico impostati simultaneamente nel tempo e nello spazio.

Ancora nel secondo capitolo vanno segnalate — perché anche queste nuove — due tavole che riportano i dati della distribuzione sul territorio del movimento della popolazione (sia naturale che migratorio) registrato nell'anno 1964 (Tav. 2.7) per ciascuna delle suddivisioni toponomastiche attualmente in vigore (singoli rioni, quartieri urbani, quartieri marini, suburbi e — per la prima volta — per ogni singola Zona dell'Agro Romano) e (nella Tav. 2.8) il relativo saldo, per sesso.

8 — Nel *Capitolo 3.0 — Movimento della popolazione,* numerose sono le tavole impostate con criteri nuovi; se ne segnalano alcune.

La prima è la tavola 3.9 nella quale il fenomeno della *nuzialità* viene esaminato secondo il luogo di residenza degli sposi. Come è noto, in passato la provenienza territoriale degli individui costituenti le coppie nuziali veniva esaminata prendendo in considerazione soltanto il luogo di nascita degli sposi.

Tale analisi conserva la sua importanza, tanto che nell'attuale Annuario si trova riportata nella tavola 3.8, ma non risulta pienamente indicativa poiché è molto frequente il caso di persone che giungono al matrimonio dopo aver cambiato residenza anche più di una volta. La tavola 3.9, pertanto, integra sensibilmente la documentazione statistica sul fenomeno.

Altre tavole, riguardanti il fenomeno della *natalità,* recano innovazioni: sono la tavola 3.16 e la tavola 3.17 nelle quali il vasto insieme delle informazioni statistiche, registrate dal Comune in ordine al fenomeno della natalità, viene selezionato in modo da mettere in evidenza i diversi sotto-insiemi costituiti dal gruppo dei *residenti* e da quello dei *non residenti,* suddivisi, a loro volta, nei sottogruppi dei presenti-residenti, presenti-temporanei e, infine, residenti-temporaneamente assenti. Tali classificazioni sono combinate con quelle, fondamentali, della vitalità e non-vitalità e con quelle della filiazione (legittima od illegittima).

E' importante notare che una significativa innovazione è stata introdotta anche nelle tavole 3.18, 3.19 e 3.22, dedicate anche esse all'analisi del fenomeno della natalità nel suo complesso e, cioè, riguardante tutti i casi comunque registrati o trascritti a Roma.

La novità consiste nella introduzione di una classificazione che permette di calcolare tutti i nati che abbiano domicilio a Roma, sia quando risultino iscritti in anagrafe, sia anche quando risultino residenti altrove. L'analisi viene condotta fino ad accertare il numero di coloro che, pur essendo nati in ospedali o cliniche e pur non essendo residenti, hanno, tuttavia, a Roma una abitazione.

Sempre sul tema della natalità, è di grande interesse la tavola 3.33 che viene presentata per la prima volta negli annuari statistici della Città di Roma (benché dal gennaio 1959 sia stata già introdotta, mensilmente, nel « Bollettino Statistico »). Si tratta di una distribuzione dei « nati a Roma » secondo la regione di nascita dei genitori. In tal modo la tavola mette a disposizione i dati occorrenti per calcolare gli *indici del mescolamento demografico* della popolazione di Roma quale si verifica attraverso il movimento naturale, e cioè attraverso i matrimoni tra individui di diverse regioni, con la conseguente formazione di una popolazione interregionale.

Queste stesse nuove analisi relative ai nati sono state eseguite anche per la *mortalità* e sono riportate nelle tavole 3.42, 3.43, 3.44 e 3.45.

9 — In definitiva, le suddette innovazioni tendono a perfezionare le precedenti analisi del *movimento naturale* allo scopo di identificare, con assoluto rigore, la natalità e la mortalità sia della popolazione residente che della popolazione presente. Tale risultato, che non si otteneva pienamente a Roma prima del 1961, in generale non si può ottenere a livello comunale perché le informazioni statistiche che normalmente si possono raccogliere nei Comuni si riferiscono ai soli casi che si verificano nel territorio comunale. Ma c'è di più perché, con le suddette innovazioni, si riesce a definire ulteriormente anche la natalità e mortalità di quella popolazione che non è residente (in quanto non iscritta in anagrafe) ma che tuttavia, poiché dispone di un'abitazione nel Comune, va considerata tra gli « abitanti » della città. Ed è chiaro in tal modo che i *non-residenti* vengono selezionati in due gruppi notevolmente diversi nei confronti della specie della dimora, poiché vengono suddivisi in « non-residenti abitanti » e « non-residenti non abitanti »; quest'ultimo gruppo, dunque, coincide con quella popolazione che generalmente viene detta « fluttuante ».

In conclusione, le innovazioni apportate tendono a ricostruire con rigore la natalità e la mortalità della popolazione residente e di quella presente e tendono ad introdurre, *ex-novo,* il calcolo degli stessi fenomeni per la popolazione fluttuante.

10 — Anche nelle statistiche relative al *movimento migratorio* sono stati introdotti diversi perfezionamenti nelle consuete e tradizionali analisi dei dati. Le innovazioni tendono a sottoporre all'osservazione tutti indistintamente gli individui immigrati od emigrati. In passato, infatti, si prendevano in considerazione i cosidetti « capi-famiglia » i quali, poi, risultarono coincidere con gli « individui capolista » delle schede del movimento migratorio. Tale accertamento (1951), ha dato luogo al mutamento della intitolazione delle distribuzioni di dati in quanto i « capo-lista », o intestatari delle schede, talvolta sono effettivamente « capi-famiglia » ma, in diversi casi, sono soltanto uno degli individui del gruppo familiare o, persino, del raggruppamento di individui che partono da uno stesso luogo — per una stessa destinazione — per ragioni di lavoro od altre, senza alcun legame familiare (come avviene, in particolare, nel caso di movimento di intere convivenze).

Risolto il problema della corretta definizione dei dati restava, dunque, ancora da risolvere il problema dell'ampliamento delle analisi in modo tale da raccogliere e selezionare tutte le notizie statistiche disponibili sull'intero gruppo di individui partecipanti al movimento, gruppo che in precedenza (e cioè prima del 1951) veniva classificato soltanto secondo il sesso.

Tale problema è stato gradualmente risolto, dall'Ufficio Comunale di Statistica e Censimento, in tre fasi successive e cioè: *a*) in occasione del riordinamento del « Bollettino Statistico » dell'anno 1959; *b*) in occasione dell'ulteriore riordinamento della predetta pubblicazione, eseguito nel 1961; *c*) definitivamente e completamente attuato con le distribuzioni di dati che compaiono, nel presente volume, in tutte le tavole del movimento migratorio (dalla Tav. 3.62 alla Tav. 3.80 compresa).

E' appena il caso di far rilevare l'importanza della suddetta innovazione in conseguenza della quale si ha, per la prima volta nel presente volume, una analisi statistica dell'intero movimento migratorio, relativo ad una annata, estesa a tutti i caratteri delle singole unità partecipanti al movimento stesso.

Proprio per tale estensione dell'analisi statistica a tutte le unità dell'intero gruppo demografico costituente il movimento migratorio è stato possibile, inoltre, costruire alcune nuove tavole che permettono di analizzare la composizione del gruppo stesso. Tali sono le tavole 3.68, 3.69, 3.70, 3.71 per gli immigrati, nonché le tavole 3.77, 3.78, 3.79, 3.80 per gli emigrati; in esse le unità demografiche vengono distribuite per età, per suddivisione territoriale di arrivo o partenza e per sesso, secondo l'ampiezza dei gruppi facenti parte di una stessa scheda di immigrazione o di emigrazione.

11 — Un breve cenno va anche dedicato alla tavola 3.83 nella quale viene presentata una nuova elaborazione dei dati relativi ai *cambiamenti di abitazione.*

La consueta distribuzione di tale movimento, impostata quale tavola a doppia entrata per ciascuna delle singole suddivisioni territoriali, viene riepilogata per mettere in evidenza il movimento interno di ogni suddivisione (cambiamenti di abitazione con uscita ed entrata nello stesso rione, quartiere, suburbio, ecc.) e, separatamente, il movimento di entrata e di uscita da ogni suddivisione territoriale con tutte le altre in complesso. Tale calcolo viene poi integrato dai relativi saldi. E' evidente che, in tal modo, le distribuzioni di dati sui cambiamenti di abitazione risultano approntate per analisi sintetiche estremamente significative ed utili perché risulta immediato il confronto tra il movimento interno ed il movimento complessivo con l'esterno, sia in entrata che in uscita.

12 — Passando al *Capitolo 4.0 — Igiene e Sanità,* una distribuzione di dati — introdotta per la prima volta nel presente volume — è quella riportata nella tavola 4.3. In essa si hanno le serie storiche (decennali) dell'andamento delle diverse malattie infettive e diffusive insorte nel Comune. Come è noto, le disposizioni sanitarie attualmente vigenti fanno obbligo ai medici ed alle cliniche od ospedali di segnalare — all'Ufficio d'Igiene del Comune — i singoli casi delle molteplici malattie infettive e diffusive a tutt'oggi conosciute. Le malattie per le quali sussiste tale obbligo di legge sono complessivamente 44 e comprendono talune sottospecie di malattie o di gruppi di malattie.

Pertanto la suddetta tavola riporta 44 serie storiche che mettono in luce l'andamento della morbilità diffusiva insorta nel territorio del Comune di Roma.

13 — Il *Capitolo 5.0* (dedicato *all'Istruzione* ed alle *attività culturali)* presenta, tra le altre, alcune tavole con distribuzioni di dati assolutamente nuovi. Si tratta di ben 14 anni di attività scolastica (dall'anno scolastico 1951-1952 all'anno scolastico 1963-1964) rappresentati in otto tavole statistiche (dalla tavola 5.1 alla tavola 5.8) nelle quali si hanno dati sul numero delle scuole (o unità locali scolastiche), degli alunni, degli insegnanti e delle sezioni per ogni ordine e grado scolastico, dalla scuola materna all'università.

In ogni tavola, inoltre, sono riportate diverse serie di indici con « base » riferita ai dati dell'anno scolastico 1954-1955.

14 — Seguono numerosi capitoli che riportano distribuzioni di dati già introdotte nei precedenti Annuari. L'unica novità, in questi casi, è costituita dalle tavole con gli andamenti decennali.

15 — Una tavola nuova si ha, invece, nel *Capitolo 9.0* nel quale sono presentati i dati sui *Consumi*. La tavola, da segnare per la sua novità, è la 9.1; essa riporta i dati sul gettito delle Imposte di Consumo per tutti gli anni dal 1951 al 1964, con il confronto dei dati sulla popolazione. Tali dati e le relative elaborazioni — non solo sul carico dell'imposta per ogni abitante, ma anche sul consumo medio annuale dei principali beni, sui quali grava l'imposta stessa, per abitante — sono riportati dalla « Relazione annuale del Servizio Imposte di Consumo ».

16 — Altra novità da segnalare è costituita dall'intero *Capitolo 13.0 — Finanze pubbliche,* nel quale sono raccolte sette tavole statistiche che, eccetto l'ultima già apparsa nei precedenti Annuari, vengono presentate per la prima volta; le tavole nuove (e cioè dalla tavola 13.1 alla tavola 13.6) si riferiscono esclusivamente alla Finanza Locale del Comune di Roma. L'importanza di tali tavole è dovuta sia al fatto che le distribuzioni dei dati mettono in luce accurate analisi delle entrate e delle spese comunali, scendendo ai singoli capitoli, sia al fatto che si tratta di ampie serie storiche che in molti casi abbracciano un decennio (esercizi finanziari dal 1955 al 1964) sia infine al fatto, particolarmente importante, che la costruzione delle serie è stata eseguita con gli stessi identici criteri contabili adottati nei modelli predisposti dall'Istituto Centrale di Statistica per la rilevazione annuale dei dati sulla Finanza Locale. I dati riportati dall'Annuario, pertanto, forniscono un quadro di evidente interesse sull'andamento della Finanza Locale del Comune di Roma per un intero decennio.

17 — Un altro capitolo — interamente nuovo per gli Annuari del Comune di Roma — è il *Capitolo 14.0 — Commercio ed esercizi pubblici.* Si tratta di quattro tavole contenenti le distribuzioni dei dati che si riferiscono ad una rilevazione che, prima del 1955, era limitata al solo movimento di apertura o di chiusura dei negozi ed esercizi in complesso e che, successivamente, è stata profondamente rinnovata, ampliata e perfezionata. Attualmente funziona, presso l'Ufficio di Statistica e Censimento del Comune, uno schedario di tutte le attività comunque soggette ad autorizzazione amministrativa; schedario che viene costantemente aggiornato e che consente molteplici e dettagliate classificazioni di tali attività. Le tavole pubblicate forniscono i dati sulla consistenza del commercio fisso, del commercio ambulante e degli esercizi pubblici alla fine degli anni 1962, 1963 e 1964. I dati sono ripartiti per categorie e sottocategorie e sono anche riportati, limitatamente all'anno 1964, per singole Delegazioni Comunali.

18 — L'ultima interessante novità, introdotta nel presente Annuario, è rappresentata dalle nove tavole comprese nel *Capitolo 16.0 — Traffico,* che vanno dalla tavola 16.5 alla tavola 16.13 e che riguardano il traffico aereo rilevato negli aeroporti di Roma. Tali tavole, che per alcune distribuzioni di dati risalgono dal 1964 al 1947, riportano, per numerosi anni consecutivi, il movimento — in arrivo, partenza e transito — degli aeromobili, dei passeggeri, della posta e delle merci, sia in complesso che per singolo aeroporto. Per l'anno 1964 il movimento è, inoltre, distinto per « bandiera » e secondo le due classi dei « servizi domestici » e dei « servizi internazionali ».

Nel medesimo capitolo mancano, invece, i dati statistici sulla grande indagine « Origine e destinazione » del traffico interno nell'agglomerato urbano eseguita, dall'Ufficio Comunale di Statistica e Censimento, nel maggio dell'anno 1964.

Infatti, nel momento in cui il lavoro redazionale del presente volume veniva impostato, i dati suddetti erano ancora in corso di preparazione.

19 — E' appena il caso di accennare, per concludere, al cospicuo numero *di rappresentazioni grafiche* inserite nel presente annuario. Si tratta di ben 63 *grafici* e 4 *planimetrie* che analizzano, senza bisogno di alcun commento, le componenti costitutive dei principali dati rilevati e riepilogati nelle tavole statistiche. Alcuni dei grafici, inseriti come commento visivo delle tavole contenenti i dati sugli andamenti pluriennali, sono di particolare interesse poiché mostrano « a colpo d'occhio » l'importanza, l'ampiezza e l'evoluzione, nel tempo, dei singoli fenomeni rappresentati.

NOTIZIE E DATI INTRODUTTIVI

NOTIZIE INTRODUTTIVE

A) — L'Amministrazione Capitolina

Composizione della Giunta e del Consiglio Comunale al 4 maggio 1969

SINDACO

Santini Rinaldo

ASSESSORI

Agostini Gerardo
Bubbico Mauro
Cabras Paolo
Caputo Gasparino
Crescenzi Carlo
Di Segni Alberto
Frajese Antonio
Grisolia Domenico
Mammì Oscar
Martini Luigi
Merolli Carlo
Muu Cautela Maria
Pala Antonio
Rebecchini Francesco
Rosato Carlo
Sapio Luigi

CONSIGLIERI

Alciati Gabriele
Alessandrini Giuseppe
Amati Giovanni
Anderson Massimo
Aquilano Salvatore
Artieri Giovanni
Aureli Massimo
Battisti Orlando
Benedetto Raniero
Bertucci Lamberto
Bozzi Aldo
Buffa Lucio
Calcagno Diego
Canullo Leo
Capritti Stelvio
Caradonna Giulio
Cavallaro Francesco
Cazora Benito
Ciano Francesco
Cini di Portocannone Renato
Crocco Alfredo
Cutolo Teodoro
D'Agostini Lorenzo
D'Alessandro Giuseppe
Darida Clelio
De Leoni Umberto
Della Seta Piero
Delli Santi Gianfilippo
De Totto Giovanni
Elmo Aloisio
Fornario Francesco
Fredda Alberto
Gigliozzi Giovanni
Gioggi Giuliana
Giunti Aldo
Greggi Agostino
Ippolito Gino
Javicoli Roberto
L'Eltore Giovanni
Maffioletti Roberto
Marconi Pio
Marianetti Agostino
Mazzarello Adriano
Michetti Marroni Maria Antonietta
Monaco Ottorino
Nistri Paolo Emilio
Padellaro Nazareno
Pallottini Luigi
Petrucci Amerigo
Pompei Ennio
Querzè Franco
Sacchetti Marcello
Salzano Eduardo
Sargentini Bruno
Soldini Nello
Tanassi Mario
Tozzetti Aldo
Trivelli Renzo
Trombetta Umberto
Turchi Luigi
Valdoni Pietro
Ventura Luciano
Vetere Ugo

Confini

Gli attuali confini territoriali del comune, partendo da nord e proseguendo nel senso orario:

1) Toccano i territori dei comuni di:

da nord ad est: Anguillara Sabazia - Trevignano Romano - Campagnano di Roma - Formello - Riano - Sacrofano - Monterotondo - Mentana - Guidonia Montecelio - Tivoli;

da est a sud: San Gregorio da Sassola - Poli - Castel San Pietro Romano - Palestrina - Gallicano nel Lazio - Zagarolo - Montecompatri - Colonna - Monte Porzio Catone - Frascati - Grottaferrata - Marino - Castel Gandolfo - Albano - Pomezia.

da ovest a nord: Cerveteri.

2) Toccano il Mare Tirreno:

da sud ad ovest: da Pomezia a Cerveteri.

Capisaldi astronomici di Roma

Nella seconda metà del secolo passato Roma fu presa come base di riferimento per le longitudini d'Italia e tutte queste sono state riferite a un caposaldo posto a Monte Mario, vicino all'attuale Osservatorio Astronomico.

A questo caposaldo sono ancora oggi riferite tutte le carte a grande scala, dell'Istituto Geografico Militare, fino a 1 : 100.000 comprese.

Coordinate dei capisaldi astronomici di Roma, rispetto all'origine delle coordinate

(Latitudine, rispetto all'Equatore; Longitudine, rispetto a Greenwich).

Osservatorio astronomico del Campidoglio:

Latitudine	41°53'33"5	Nord
Longitudine	12°29'05"	Est

Osservatorio astronomico di Monte Mario:

Latitudine	41°55'19"	Nord
Longitudine	12°27'08"	Est

Altimetria

L'altimetria dell'intero territorio comunale va da metri 0 (*Lido di Ostia*) a metri 327 (*Cesano*) sul livello del mare. La parte centrale della città trovasi tra un minimo di 15-20 metri sul livello del mare ad un massimo di 40-65 metri; la media elevazione è di 35 metri. L'altezza minima della città è di metri 13,40 al peristilio del Pantheon e l'altezza massima è di metri 141 a Monte Mario.

Idrografia

Attraversano il territorio del Comune: il *Tevere*, l'*Aniene* e l'*Arrone*. Esistono poi altri corsi d'acqua di minore importanza, più fossi che non fiumi. Tra essi: l'*Almone*, il Fosso di *Galera*, il Fosso della *Valchetta*, il Fosso dell'*Isola Farnese*, il Fosso di *Malafede*, la Marrana dell'*Acqua Mariana*, il *Rio Torto*, il *Fiume Grande*, ecc.

Ponti sul Tevere

(siti nel territorio del comune)

Ponte di Castel Giubileo (Agro Romano) - Ponte della Ferrovia Roma Nord (Roma-Viterbo) - Ponte Tor di Quinto - Ponte Flaminio - Ponte Milvio - Ponte Duca d'Aosta - Ponte del Risorgimento - Ponte Giacomo Matteotti - Ponte Regina Margherita - Ponte Cavour - Ponte Umberto I - Ponte Sant'Angelo - Ponte Vittorio Emanuele II - Ponte Principe Amedeo di Savoia-Aosta - Ponte Giuseppe Mazzini - Ponte Sisto - Ponte Garibaldi - Ponte Cestio - Ponte Fabricio - Ponte Palatino - Ponte Sublicio - Ponte Testaccio - Ponte delle Ferrovie dello Stato (Roma-Civitavecchia) - Ponte dell'Industria - Ponte Guglielmo Marconi - Ponte della Magliana - Ponte di Spinaceto (Agro Romano - Circonvallazione Meridionale) - Ponte di Tor Boacciana (Agro Romano su Via della Scafa tra Fiumicino e Ostia Antica) - Ponte sul Canale Navigabile (Fiumicino).

Lunghezza e superfice del Tevere nel territorio del Comune di Roma

Lunghezza (Km.):	
Nell'intero territorio comunale	72,000
Nei rioni	4,500
In comune fra rioni e quartieri	1,800
Nei quartieri, suburbi e agro romano *(a)*	24,300
Nell'agro romano	41,400

Superfice (ha.):	
Nell'intero territorio comunale	720,00
Nei rioni	58,15
Nei quartieri	145,20
Nei suburbi	21,00
Nel Lido di Ostia	16,70
Nell'agro romano (escluso il Lido di Ostia)	478,95

(*a*) In questo dato sono compresi anche i tratti del fiume che i quartieri ed i suburbi hanno in comune con l'agro romano. Le superfici invece tengono conto della effettiva area del fiume competente alle singole grandi suddivisioni territoriali.

COMUNE DI ROMA

COORDINATE GEOGRAFICHE DEL TERRITORIO COMUNALE

Coordinate geografiche di alcuni punti del territorio comunale

PUNTI DI RIFERIMENTO	Contrassegno sulla planimetria	Coordinate geografiche	
		Latitudine (Nord)	Longitudine (Est)
0	1	2	3
A) Coordinate dei punti estremi del territorio comunale:			
Estremo confine Nord (*Le nove rubbie*)	1	42°06'12"	12°20'36"
Estremo confine Sud (*Mare Tirreno-Pomezia*)	2	41°39'18"	12°24'58"
Estremo confine Est (*Colle dell'Oliva*)	3	41°52'19"	12°51'22"
Estremo confine Ovest (*Mare Tirreno-Cerveteri*)	4	41°55'32"	12°07'29"
Differenza tra Nord e Sud	—	00°26'54"	—
Differenza tra Est e Ovest	—	—	00°43'53"
B) Alcune coordinate nel territorio comunale:			
Lido di Ostia (*Pontile*)	—	41°43'41"	12°16'33"
Via Salaria (*Aeroporto dell'Urbe*)	7	41°57'20"	12°29'54"
Fiumicino (*Aeroporto « L. da Vinci »*)	8	41°48'01"	12°14'20"
Ciampino (*Aeroporto*)	9	41°47'58"	12°35'36"
C) Altre coordinate, nel territorio della « Città »:			
Ponte Milvio (*asse del Tevere*)	—	41°56'05"	12°28'02"
Monte Sacro (*Piazza Sempione*)	—	41°56'05"	12°32'04"
Foro Italico (*Stadio Olimpico*)	—	41°56'00"	12°27'18"
Monte Mario (*Osserv. Astronomico*)	5	41°55'19"	12°27'08"
Piazza del Popolo (*Obelisco*)	—	41°54'37"	12°28'35"
Castel Sant'Angelo (*asse*)	—	41°54'09"	12°28'00"
Piazza San Pietro (*Obelisco*)	—	41°54'06"	12°27'27"
Piazzale del Verano (*S. Lorenzo fuori le mura*)	—	41°54'06"	12°31'12"
Basilica di San Pietro (*asse della Cupola*)	—	41°54'05"	12°27'13"
Stazione Termini (*Frontale*)	—	41°54'02"	12°30'08"
Collegio Romano (*Osservat. meteorologico; Via del Caravita*)	—	41°54'54"	12°28'50"
Campidoglio (*Torre Orientale; Palazzo Senatorio*)	6	41°53'33"	12°29'05"
Porta Maggiore (*asse*)	—	41°53'27"	12°30'56"
Colosseo (*asse*)	—	41°53'23"	12°29'34"
Porta San Giovanni (*asse*)	—	41°53'06"	12°30'34"
Piramide Cestia (*Porta San Paolo*)	—	41°52'33"	12°28'53"
E.U.R. (*stele Marconi*)	—	41°49'58"	12°27'00"

C) — Le suddivisione toponomastico-statistica del territorio comunale

Numero e specie delle suddivisioni territoriali toponomastico-statistiche

Il territorio del Comune di Roma è attualmente (a) suddiviso in cinque grandi zone: la zona dei Rioni, quella dei Quartieri Urbani, quella dei Quartieri Marini, quella dei Suburbi e quella dell'Agro Romano (b).

I Rioni, in numero di 22, costituiscono la parte centrale della città compresa entro le antiche mura, mentre le zone cittadine extramurali costituiscono i 32 Quartieri Urbani. Oltre ed intorno ai Quartieri Urbani si estendono 6 Suburbi, i quali prendono il nome dai quartieri cui sono adiacenti.

Inoltre si hanno 3 Quartieri Marini.

L'Agro Romano è la parte più esterna del territorio, a carattere agricolo; è compreso fra il limite del Suburbio e il confine comunale ed è suddiviso in 59 Zone statistiche.

Suddivisioni territoriali	Superfice in ha (c)
RIONI	
R. 1 - Monti	165,08
R. 2 - Trevi	55,03
R. 3 - Colonna	26,89
R. 4 - Campo Marzio	88,17
R. 5 - Ponte	31,89
R. 6 - Parione	19,38
R. 7 - Regola	31,89
R. 8 - S. Eustachio	16,88
R. 9 - Pigna	20,63
R. 10 - Campitelli	59,90
R. 11 - S. Angelo	13,76
R. 12 - Ripa	84,85
R. 13 - Trastevere	180,08
R. 14 - Borgo	48,77
R. 15 - Esquilino	158,07
R. 16 - Ludovisi	32,51
R. 17 - Sallustiano	26,14
R. 18 - Castro Pretorio	103,74
R. 19 - Celio	82,54
R. 20 - Testaccio	66,28
R. 21 - S. Saba	110,68
R. 22 - Prati	127,43
Totale	**1.550,59**
QUARTIERI URBANI	
Q. 1 - Flaminio	118,77
Q. 2 - Parioli	475,06
Q. 3 - Pinciano	356,62
Q. 4 - Salario	46,88
Q. 5 - Nomentano	326,11
Q. 6 - Tiburtino	371,23
Q. 7 - Prenestino-Labicano	470,89
Q. 8 - Tuscolano	715,72
Q. 9 - Appio-Latino	584,91
Q. 10 - Ostiense	712,31
Q. 11 - Portuense	492,78
Q. 12 - Gianicolense	776,82
Q. 13 - Aurelio	471,51
Q. 14 - Trionfale	616,91
Q. 15 - Della Vittoria	616,78
Q. 16 - Monte Sacro	416,11
Q. 17 - Trieste	374,43
Q. 18 - Tor di Quinto	488,70
Q. 19 - Prenestino-Centocelle	208,16
Q. 20 - Ardeatino	1.470,76
Q. 21 - Pietralata	759,85
Q. 22 - Collatino	631,96
Q. 23 - Alessandrino	371,37
Q. 24 - Don Bosco	583,70
Q. 25 - Appio Claudio	553,82
Segue: **QUARTIERI URBANI**	
Q. 26 - Appio Pignatelli	349,44
Q. 27 - Primavalle	496,66
Q. 28 - Monte Sacro Alto	226,29
Q. 29 - Ponte Mammolo	438,82
Q. 30 - S. Basilio	378,18
Q. 31 - Giuliano Dalmata	798,89
Q. 32 - E.U.R.	473,82
Totale	**16.174,26**
QUARTIERI MARINI	
Q. 33 - Lido di Ostia Ponente	587,03
Q. 34 - Lido di Ostia Levante	330,71
Q. 35 - Lido di Castel Fusano	618,29
Totale	**1.536,03**
SUBURBI	
S. 1 - Tor di Quinto	326,93
S. 7 - Portuense	743,11
S. 8 - Gianicolense	1.746,54
S. 9 - Aurelio	834,46
S. 10 - Trionfale	1.107,64
S. 11 - Della Vittoria	616,95
Totale	**5.375,63**
ZONE DELL'AGRO ROMANO	
a) **Riepilogo:**	
— *All'interno del « Grande Raccordo Anulare »*	11.337,71
— *All'esterno del « Grande Raccordo Anulare »*	114.786,32
Totale	**126.124,03**
b) **Dettaglio delle singole zone:**	
Z. 1 - Val Melaina	624,47
Z. 2 - Castel Giubileo	766,35
Z. 3 - Marcigliana	4.931,65
Z. 4 - Casal Boccone	671,32
Z. 5 - Tor S. Giovanni	2.140,99
Z. 6 - Settecamini	2.161,20
Z. 7 - Tor Cervara	675,70
Z. 8 - Tor Sapienza	679,46
Z. 9 - Acqua Vergine	971,76
Z. 10 - Lunghezza	2.267,76
Segue: **AGRO ROMANO**	
Z. 11 - S. Vittorino	2.865,51
Z. 12 - Torre Spaccata	488,26
Z. 13 - Torre Angela	1.679,12
Z. 14 - Borghesiana	2.139,35
Z. 15 - Torre Maura	333,49
Z. 16 - Torrenova	733,97
Z. 17 - Torre Gaia	1.137,54
Z. 18 - Capannelle	392,87
Z. 19 - Casal Morena	1.091,58
Z. 20 - Aeropor. di Ciampino	462,07
Z. 21 - Torricola	956,69
Z. 22 - Cecchignola	669,49
Z. 23 - Castel di Leva	8.165,07
Z. 24 - Fonte Ostiense	478,57
Z. 25 - Vallerano	960,18
Z. 26 - Castel di Decima	4.654,86
Z. 27 - Torrino	643,17
Z. 28 - Tor de' Cenci	675,81
Z. 29 - Castel Porziano	7.167,62
Z. 30 - Castel Fusano	1.750,97
Z. 31 - Mezzocammino	512,01
Z. 32 - Acilia Nord	1.050,20
Z. 33 - Acilia Sud	1.067,06
Z. 34 - Casal Palocco	2.032,21
Z. 35 - Ostia Antica	1.499,67
Z. 36 - Isola Sacra	1.397,40
Z. 37 - Fiumicino	2.767,21
Z. 38 - Fregene	1.256,72
Z. 39 - Tor di Valle	281,31
Z. 40 - Magliana Vecchia	891,26
Z. 41 - Ponte Galeria	5.308,40
Z. 42 - Maccarese Sud	1.628,14
Z. 43 - Maccarese Nord	2.668,43
Z. 44 - La Pisana	523,83
Z. 45 - Castel di Guido	8.516,91
Z. 46 - Torrimpietra	4.428,29
Z. 47 - Palidoro	7.103,49
Z. 48 - Casalotti	4.438,15
Z. 49 - S. Maria di Galeria	4.729,27
Z. 50 - Ottavia	397,70
Z. 51 - La Storta	4.667,10
Z. 52 - Cesano	3.799,73
Z. 53 - Tomba di Nerone	958,05
Z. 54 - La Giustiniana	1.280,16
Z. 55 - Isola Farnese	1.402,79
Z. 56 - Grottarossa	905,72
Z. 57 - Labaro	913,98
Z. 58 - Prima Porta	5.269,26
Z. 59 - Polline Martignano	1.092,73
Totale	**126.124,03**
TOTALE GENERALE	**150.760,54**

(a) Nuova suddivisione intervenuta per effetto della *Deliberazione commissariale* n. 2453 del 13 settembre 1961.

(b) Per ulteriori ragguagli in merito alle suddivisioni toponomastico-statistiche del territorio comunale dal 1871 al 1960, cfr.: COMUNE DI ROMA, UFFICIO DI STATISTICA E CENSIMENTO, *Roma, Popolazione e Territorio dal* 1860 *al* 1960; Roma (1960); pagg. 8-11; pagg. 15-20; pagg. 89-92.

(c) Risultati della terza misurazione eseguita in occasione del 10° Censimento Generale della Popolazione (15 ottobre 1961) e tenuto conto delle variazioni territoriali intervenute per effetto della *Deliberazione commissariale* n. 2453, del 13 settembre 1931.

COMUNE DI ROMA

CITTA', QUARTIERI MARINI E AGRO ROMANO

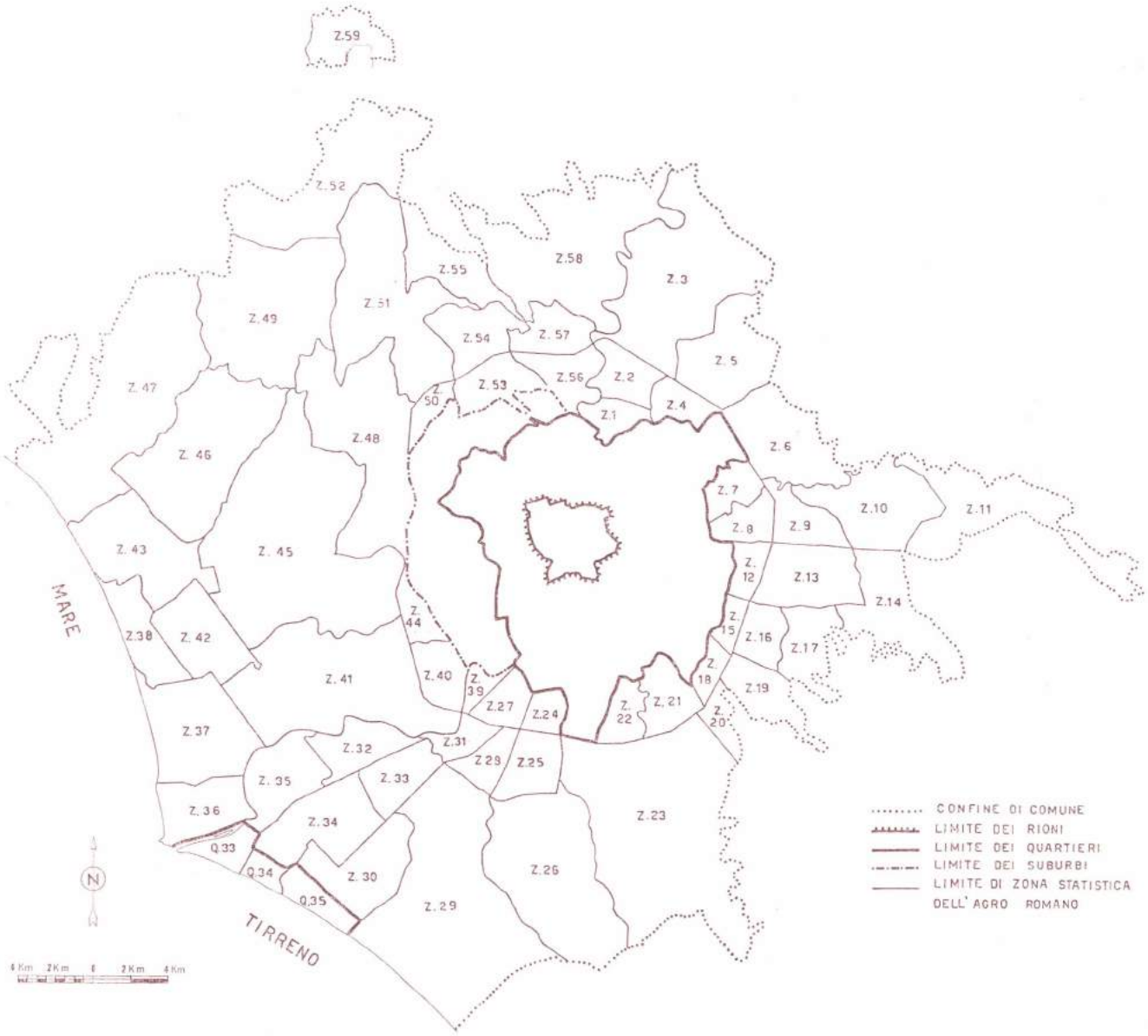

Quartieri Marini

Q. 33 - Lido di Ostia Ponente
Q. 34 - Lido di Ostia Levante
Q. 35 - Lido di Castel Fusano

Agro Romano

Z. 1 - Val Melaina
Z. 2 - Castel Giubileo
Z. 3 - Marcigliana
Z. 4 - Casal Boccone
Z. 5 - Tor S. Giovanni
Z. 6 - Settecamini
Z. 7 - Tor Cervara
Z. 8 - Tor Sapienza
Z. 9 - Acqua Vergine
Z. 10 - Lunghezza
Z. 11 - S. Vittorino
Z. 12 - Torre Spaccata
Z. 13 - Torre Angela
Z. 14 - Borghesiana
Z. 15 - Torre Maura
Z. 16 - Torrenova
Z. 17 - Torre Gaia
Z. 18 - Capannelle
Z. 19 - Casal Morena
Z. 20 - Aeroporto di Ciampino
Z. 21 - Torricola
Z. 22 - Cecchignola
Z. 23 - Castel di Leva
Z. 24 - Fonte Ostiense
Z. 25 - Vallerano
Z. 26 - Castel di Decima
Z. 27 - Torrino
Z. 28 - Tor de' Cenci
Z. 29 - Castel Porziano
Z. 30 - Castel Fusano
Z. 31 - Mezzocammino
Z. 32 - Acilia Nord
Z. 33 - Acilia Sud
Z. 34 - Casal Palocco
Z. 35 - Ostia Antica
Z. 36 - Isola Sacra
Z. 37 - Fiumicino
Z. 38 - Fregene
Z. 39 - Tor di Valle
Z. 40 - Magliana Vecchia
Z. 41 - Ponte Galeria
Z. 42 - Maccarese Sud
Z. 43 - Maccarese Nord
Z. 44 - La Pisana
Z. 45 - Castel di Guido
Z. 46 - Torrimpietra
Z. 47 - Palidoro
Z. 48 - Casalotti
Z. 49 - S. Maria di Galeria
Z. 50 - Ottavia
Z. 51 - La Storta
Z. 52 - Cesano
Z. 53 - Tomba di Nerone
Z. 54 - La Giustiniana
Z. 55 - Isola Farnese
Z. 56 - Grottarossa
Z. 57 - Labaro
Z. 58 - Prima Porta
Z. 59 - Polline-Martignano

Per il dettaglio delle suddivisioni territoriali della Città, vedi: *Planimetria III, a pag.* 9.

CITTA' DI ROMA

RIONI, QUARTIERI URBANI, SUBURBI

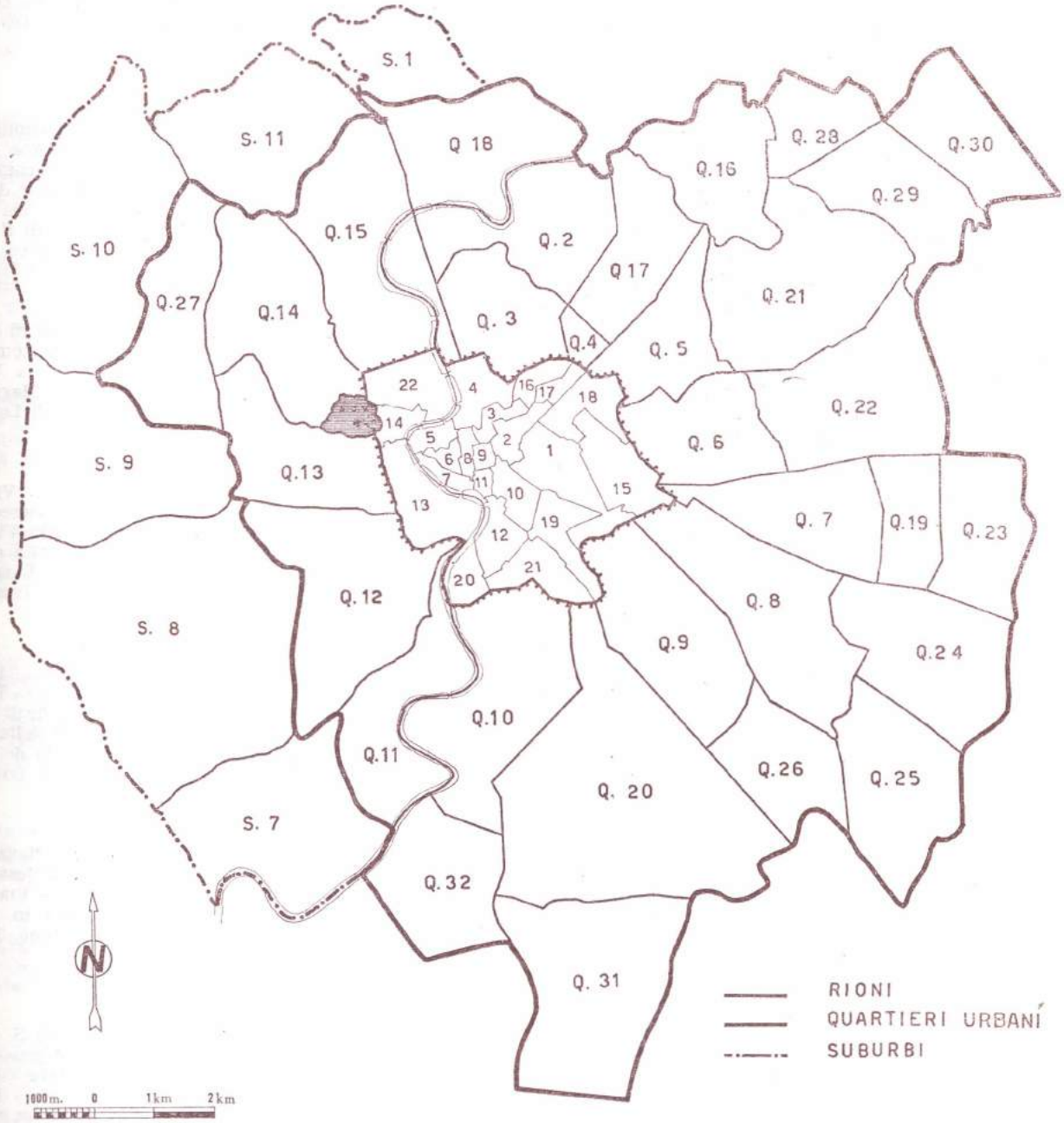

Rioni

R. 1 -Monti
R. 2 - Trevi
R. 3 - Colonna
R. 4 - Campo Marzio
R. 5 - Ponte
R. 6 - Parione
R. 7 - Regola
R. 8 - S. Eustachio
R. 9 - Pigna
R. 10 - Campitelli
R. 11 - S. Angelo
R. 12 - Ripa
R. 13 - Trastevere
R. 14 - Borgo
R. 15 - Esquilino
R. 16 - Ludovisi
R. 17 - Sallustiano
R. 18 - Castro Pretorio
R. 19 - Celio
R. 20 - Testaccio
R. 21 - S. Saba
R. 22. - Prati

Quartieri Urbani

Q. 1 - Flaminio
Q. 2 - Parioli
Q. 3 - Pinciano
Q. 4 - Salario
Q. 5 - Nomentano
Q. 6 - Tiburtino
Q. 7 - Prenestino-Labicano
Q. 8 - Tuscolano
Q. 9 - Appio-Latino
Q. 10 - Ostiense
Q. 11 - Portuense
Q. 12 - Gianicolense
Q. 13 - Aurelio
Q. 14 - Trionfale
Q. 15 - Della Vittoria
Q. 16 - Monte Sacro
Q. 17 - Trieste
Q. 18 - Tor di Quinto
Q. 19 - Prenestino-Centocelle
Q. 20 - Ardeatino
Q. 21 - Pietralata
Q. 22 - Collatino
Q. 23 - Alessandrino
Q. 24 - Don Bosco
Q. 25 - Appio-Claudio
Q. 26 - Appio-Pignatelli
Q. 27 - Primavalle
Q. 28 - Monte Sacro Alto
Q. 29 - Ponte Mammolo
Q. 30 - S. Basilio
Q. 31 - Giuliano-Dalmata
Q. 32 - E.U.R.

Quartieri Marini

(Vedi: *Planimetria II*, a pag. 8)

Suburbi

S. 1 - Tor di Quinto
S. 7 - Portuense
S. 8 - Gianicolense
S. 9 - Aurelio
S. 10 - Trionfale
S. 11 - Della Vittoria

DELIMITAZIONE DELLA PARTE DELLA CITTA' SUDDIVISA IN RIONI

Fiume Tevere - Linea d'aria in asse con Via Luisa di Savoia - Via Luisa di Savoia - Mura Urbane - Porta del Popolo - Mura Urbane - Attraversamento del cavalcavia del Pincio - Mura Urbane - Porta Pinciana - Mura Urbane - Porta Pia - Mura Urbane - Viale Castro Pretorio - Mura Urbane - Porta S. Lorenzo - Mura Urbane - Porta Maggiore - Mura Urbane - Porta S. Giovanni - Mura Urbane - Porta Asinaria - Mura Urbane - Porta Metronia - Mura Urbane - Porta Latina - Mura Urbane - Porta S. Sebastiano - Mura Urbane - Porta Ardeatina - Mura Urbane - Porta S. Paolo - Mura Urbane - Ferrovia Roma Civitavecchia - Ponte sul Fiume Tevere della ferrovia Roma-Civitavecchia - Fiume Tevere - Ponte Sublicio - Mura Urbane - Porta Portese - Mura Urbane - Porta S. Pancrazio - Mura Urbane - Porta Cavalleggeri - Mura Urbane - Confine della Città del Vaticano - Via Leone IV - Viale delle Milizie - Piazza delle Cinque Giornate - Ponte Giacomo Matteotti - Fiume Tevere.

Perimetro dei singoli Rioni

Rione I - MONTI

Foro Traiano - Via Magnanapoli - Via Quattro Novembre - Via Ventiquattro Maggio - Piazza del Quirinale - Via del Quirinale - Via delle Quattro Fontane - Via Agostino Depretis - Piazza del Viminale - Via Agostino Depretis - Piazza dell'Esquilino - Via dell'Esquilino - Piazza di S. Maria Maggiore - Via Merulana - Largo Brancaccio - Via Merulana - Piazza di S. Giovanni in Laterano - Piazza di Porta S. Giovanni - Porta S. Giovanni (compresa fino alla linea retta in prosecuzione dell'asse di Via Emanuele Filiberto) - Mura Urbane - Porta Asinaria - Mura Urbane - Porta Metronia (compresa fino alla linea retta in prosecuzione dell'asse di Via della Navicella) - Piazza di Porta Metronia - Via della Navicella - Via di S. Stefano Rotondo - Via di S. Giovanni in Laterano - Piazza del Colosseo (Colosseo escluso) - Via dei Fori Imperiali - Foro Traiano.

Rione II - TREVI

Piazza Venezia - Via del Corso - Via delle Muratte - Via di S. Maria in Via - Piazza di S. Claudio - Piazza di S. Silvestro - Via del Pozzetto - Via del Bufalo - Largo del Nazareno - Via del Nazareno - Via del Tritone - Largo del Tritone - Via del Tritone - Piazza Barberini - Via di S. Basilio - Via Leonida Bissolati - Via di S. Nicola da Tolentino - Via di S. Susanna - Largo di S. Susanna - Piazza S. Bernardo - Via Venti Settembre - Via del Quirinale - Piazza del Quirinale - Via Ventiquattro Maggio - Via Quattro Novembre - Via Magnanapoli - Foro Traiano - Piazza della Madonna di Loreto - Piazza Venezia.

Rione III - COLONNA

Piazza di S. Silvestro - Piazza di S. Claudio - Via di S. Maria in Via -Via delle Muratte - Via del Corso - Via del Caravita - Piazza di S. Ignazio - Via del Seminario - Piazza della Rotonda - Via del Pantheon - Piazza della Maddalena - Via della Maddalena - Via degli Uffici del Vicario - Via di Campo Marzio - Piazza del Parlamento - Via di Campo Marzio - Piazza di S. Lorenzo in Lucina - Via Frattina - Piazza di Spagna - Via dei Due Macelli - Via di Capo le Case - Via Francesco Crispi - Via degli Artisti - Via di S. Isidoro - Via Vittorio Veneto - Piazza Barberini - Via del Tritone - Largo del Tritone - Via del Tritone - Via del Nazareno - Largo del Nazareno - Via Del Bufalo - Via del Pozzetto - Piazza di S. Silvestro.

Rione IV - CAMPO MARZIO

Fiume Tevere - Linea d'aria in asse con Via Luisa di Savoia - Via Luisa di Savoia - Mura Urbane - Porta del Popolo (inclusa) - Mura Urbane - Attraversamento del Cavalcavia del Pincio - Mura Urbane - Porta Pinciana (inclusa) fino alla linea retta in prosecuzione dell'asse di Via Vittorio Veneto - Via di Porta Pinciana - Via Francesco Crispi - Via di Capo le Case - Via dei Due Macelli - Piazza di Spagna - Via Frattina - Piazza di S. Lorenzo in Lucina - Via di Campo Marzio - Piazza del Parlamento - Via di Campo Marzio - Via degli Uffici del Vicario - Piazza in Campo Marzio - Via della Stelletta - Via dei Portoghesi - Via dell'Orso - Via del Cancello - Linea retta in prosecuzione di Via del Cancello fino al Fiume Tevere - Fiume Tevere.

Rione V - PONTE

Fiume Tevere - Linea retta in prosecuzione di Via del Cancello - Via del Cancello - Via dell'Orso - Via dei Portoghesi - Via dei Pianellari - Piazza di S. Agostino - Via di S. Agostino - Piazza delle Cinque Lune - Piazza di S. Apollinare - Piazza di Tor Sanguigna - Via di Tor Sanguigna - Largo Febo - Via di S. Maria dell'Anima - Via di Tor Millina - Via della Pace - Piazza del Fico - Via del Corallo - Via del Governo Vecchio - Piazza dell'Orologio - Via dei Filippini - Piazza della Chiesa Nuova - Vicolo Cellini - Via dei Banchi Vecchi - Via delle Carceri - Vicolo della Scimia - Linea retta in prosecuzione di Vicolo della Scimia fino al Fiume Tevere - Fiume Tevere.

Rione VI - PARIONE

Largo dei Chiavari - Via dei Chiavari - Largo del Pallaro - Via dei Chiavari - Via dei Giubbonari - Campo de' Fiori - Via dei Cappellari - Via del Pellegrino - Via dei Banchi Vecchi - Vicolo Cellini - Piazza della Chiesa Nuova - Via dei Filippini - Piazza dell'Orologio - Via del Governo Vecchio - Via del Corallo - Piazza del Fico - Via della Pace - Via di Tor Millina - Via di S. Maria dell'Anima - Largo Febo - Via di Tor Sanguigna - Piazza di Tor Sanguigna - Piazza di S. Apollinare - Piazza delle Cinque Lune - Corso del Rinascimento - Piazza Madama - Corso del Rinascimento - Piazza di S. Andrea della Valle - Largo dei Chiavari.

Rione VII - REGOLA

Fiume Tevere - Linea retta in prosecuzione del Vicolo della Scimia - Vicolo della Scimia - Via delle Carceri - Via dei Banchi Vecchi - Via del Pellegrino - Via dei Cappellari - Campo de' Fiori - Via dei Giubbonari - Piazza Benedetto Cairoli - Via Arenula - Via di S. Maria del Pianto - Via del Progresso - Linea retta in prosecuzione in Via del Progresso fino al Fiume Tevere - Fiume Tevere (esclusa l'isola Tiberina).

Rione VIII - SANT' EUSTACHIO

Largo Arenula - Via di S. Elena - Via dei Falegnami - Via in Publicolis - Via di S. Maria del Pianto - Via Arenula - Piazza Benedetto Cairoli - Via dei Giubbonari - Via dei Chiavari - Largo del Pallaro - Via dei Chiavari - Largo dei Chiavari - Piazza di S. Andrea della Valle - Corso del Rinascimento - Piazza Madama - Corso del Rinascimento - Piazza delle Cinque Lune - Via di S. Agostino - Piazza di S. Agostino - Via dei Pianellari - Via dei Portoghesi - Via della Stelletta - Piazza in Campo Marzio - Via della Maddalena - Piazza della Maddalena - Via del Pantheon - Piazza della Rotonda - Via della Rotonda - Piazza di S. Chiara - Via di Torre Argentina - Largo di Torre Argentina - Via di Torre Argentina - Largo Arenula.

Rione IX - PIGNA

Piazza Venezia - Piazza di S. Marco - Via di S. Marco - Via delle Botteghe Oscure - Via Florida - Largo Arenula - Via di Torre Argentina - Largo di Torre Argentina - Via di Torre Argentina - Piazza di S. Chiara - Via della Rotonda - Piazza della Rotonda - Via del Seminario - Piazza di S. Ignazio - Via del Caravita - Via del Corso - Piazza Venezia.

Rone X - CAMPITELLI

Piazza Venezia - Via dei Fori Imperiali - Piazza del Colosseo (Colosseo escluso) - Via di S. Gregorio - Piazza di Porta Capena - Via dei Cerchi - Via di S. Teodoro - Via dei Fienili - Piazza della Consolazione - Vico Jugario - Via del Teatro di Marcello - Via Montanara - Piazza di Campitelli - Via Cavalletti - Via dei Delfini - Piazza Margana - Via Margana - Via d'Aracoeli - Via di S. Marco - Piazza Venezia.

Rione XI - SANT' ANGELO

Fiume Tevere - Linea retta in prosecuzione di Via del Progresso - Via del Progresso - Via di S. Maria del Pianto - Via in Publicolis - Via dei Falegnami - Via di S. Elena - Largo Arenula - Via Florida - Via delle Botteghe Oscure - Via d'Aracoeli - Via Margana - Piazza Margana - Via dei Delfini - Via Cavalletti - Piazza di Campitelli - Via Montanara - Via del Teatro di Marcello - Via del Foro Olitorio - Piazza di Monte Savello - Ponte Fabricio - Fiume Tevere (esclusa l'Isola Tiberina).

Rione XII - RIPA

Fiume Tevere - Ponte Fabricio - Piazza di Monte Savello - Via del Foro Olitorio - Vico Jugario - Piazza della Consolazione - Via dei Fienili - Via di S. Teodoro - Via dei Cerchi - Piazza di Porta Capena - Viale Aventino - Piazza Albania - Viale Manlio Gelsomini - Largo Manlio Gelsomini - Via Marmorata - Piazza dell'Emporio - Ponte Sublicio - Fiume Tevere (compresa l'isola Tiberina).

Rione XIII - TRASTEVERE

Fiume Tevere (esclusa l'isola Tiberina) - Ponte Sublicio - Mura Urbane - Porta Portese (inclusa) - Mura Urbane - Piazza Bernardino da Feltre - Mura Urbane - Largo di Porta S. Pancrazio - Porta S. Pancrazio (inclusa) - Largo di Porta S. Pancrazio - Mura Urbane - Piazza Della Rovere - Ponte Principe Amedeo Savoia Aosta - Fiume Tevere.

Rione XIV - BORGO

Fiume Tevere - Ponte Principe Amedeo Savoia Aosta - Piazza Della Rovere - Mura Urbane - Porta Cavalleggeri - Mura Urbane - Confine con la Città del Vaticano - Piazza del Risorgimento - Via Stefano Porcari - Piazza Americo Capponi - Via Properzio - Via Alberico II - Piazza Adriana (compreso Castel S. Angelo) fino al Fiume Tevere - Fiume Tevere.

Rione XV - ESQUILINO

Piazza di S. Maria Maggiore - Via Gioberti - Via Giovanni Giolitti - Piazza dei Cinquecento (1° tratto: linea retta in prosecuzione dell'asse di Via Giovanni Giolitti fino al Largo di Villa Peretti escluso - 2° tratto: linea retta dal termine del precedente tratto all'asse di Via Solferino) - Via Marsala - Piazzale Sisto V - Mura Urbane - Porta S. Lorenzo (inclusa) - Mura Urbane - Porta Maggiore (inclusa) - Mura Urbane - Porta S. Giovanni compresa fino alla linea retta in prosecuzione dell'asse di Via Emanuele Filiberto - Piazza di Porta S. Giovanni in Laterano - Via Merulana - Largo Brancaccio - Via Merulana - Piazza di S. Maria Maggiore.

Rione XVI - LUDOVISI

Via Vittorio Veneto - Via di S. Isidoro - Via degli Artisti - Via Francesco Crispi - Via di Porta Pinciana - Porta Pinciana compresa fino alla linea retta in prosecuzione del'asse di Via Vittorio Veneto - Mura Urbane - Via Piave - Via Calabria - Via Boncompagni - Via Lucullo - Via Friuli - Via di S. Basilio - Via Vittorio Veneto.

Rione XVII - SALLUSTIANO

Largo di S. Susanna - Via di S. Susanna - Via di S. Nicola da Tolentino - Via Leonida Bissolati - Via Friuli - Via Lucullo - Via Boncompagni - Via Calabria - Via Piave - Mura Urbane - Via Venti Settembre - Largo di S. Susanna.

Rione XVIII - CASTRO PRETORIO

Piazza di S. Bernardo - Via Venti Settembre - Porta Pia (inclusa) - Mura Urbane - Viale Castro Pretorio - Mura Urbane - Piazzale Sisto V - Via Marsala - Piazza dei Cinquecento (1° tratto: linea retta in prosecuzione dell'asse di Via Solferino fino al Largo di Villa Peretti - 2° tratto: linea retta dal termine del precedente tratto all'asse di Via Giovanni Giolitti) - Via Giovanni Giolitti - Via Gioberti - Via dell'Esquilino - Piazza dell'Esquilino - Via Agostino Depretis - Piazza del Viminale - Via Agostino Depretis - Via delle Quattro Fontane - Via Venti Settembre - Piazza di S. Bernardo.

Rione XIX - CELIO

Piazza del Colosseo - Via di S. Giovanni in Laterano - Via di S. Stefano Rotondo - Via della Navicella - Piazza di Porta Metronia - Porta Metronia, compresa fino alla linea retta in prosecuzione dell'asse di Via della Navicella - Mura Urbane - Porta Latina (inclusa) - Mura Urbane - Porta S. Sebastiano, compresa fino alla linea retta in prosecuzione dell'asse di Via di Porta S. Sebastiano - Via di Porta S. Sebastiano - Piazzale Numa Pompilio - Viale delle Terme di Caracalla - Via di Valle delle Camene - Piazza di Porta Capena - Via di S. Gregorio - Piazza del Colosseo (Colosseo incluso).

Rione XX - TESTACCIO

Fiume Tevere - Ponte Sublicio - Piazza dell'Emporio - Via Marmorata - Via Raffaele Persichetti - Mura Urbane (compresa la Piramide Cestia) - Ferrovia Roma Civitavecchia - Ponte sul Fiume Tevere della Ferrovia Roma Civitavecchia - Fiume Tevere.

Rione XXI - SAN SABA

Piazza di Porta Capena - Via di Valle delle Camene - Viale delle Terme di Caracalla - Piazzale Numa Pompilio - Via di Porta S. Sebastiano - Porta S. Sebastiano compresa fino alla linea retta in prosecuzione dell'asse di Via di Porta S. Sebastiano - Mura Urbane - Porta Ardeatina (inclusa) - Mura Urbane - Porta S. Paolo (inclusa) - Via Raffaele Persichetti - Via Marmorata - Largo Manlio Gelsomini - Viale Manlio Gelsomini - Piazza Albania - Viale Aventino - Piazza di Porta Capena.

Rione XXII - PRATI

Fiumé Tevere - Piazza Adriana (escluso Castel S. Angelo) - Via Alberico II - Via Properzio - Piazza Americo Capponi - Via Stefano Porcari - Piazza del Risorgimento - Confine con la Città del Vaticano - Via Leone IV - Viale delle Milizie - Piazza delle Cinque Giornate - Ponte Giacomo Matteotti - Fiume Tevere.

DELIMITAZIONE DELLA PARTE DELLA CITTA' SUDDIVISA IN QUARTIERI URBANI
(esclusi i quartieri marini)

Fiume Tevere - Fiume Aniene - Ponte Salario - Via Salaria - Via dei Prati Fiscali - Piazzale Jonio - Via di Valle Melaina - Via Monte Massico - Via Monte Resegone - Via delle Vigne Nuove - Via Guadagnolo - Via Monte Fumaiolo - Via della Bufalotta - Via Roberto Bracco - Via Umberto Fracchia - Strada Privata del Casale della Cecchina - Via di Casal Boccone - Via Nomentana - Circonvallazione Orientale (Grande Raccordo Anulare A.N.A.S.) - Via Tiburtina - Via di Tor Cervara - Ponte di Cervara - Fiume Aniene - Fosso di Centocelle - Via Prenestina - Via di Tor Tre Teste - Via Casilina - Via di Torre Spaccata - Via delle Capannelle - Via Appia Nuova - Via Appia Pignatelli - Via Erode Attico - Via di Tor Carbone - Via Ardeatina - Via della Cecchignola - Circonvallazione Meridionale (Grande Raccordo Anulare A.N.A.S.) - Via Laurentina - Via dell'Umanesimo - Viale dell'Oceano Atlantico - Viale dell'Oceano Pacifico - Viale Egeo - Via della Valchetta Rocchi - Linea d'aria in prosecuzione di Via della Valchetta Rocchi fino al Fiume Tevere - Fiume Tevere - Ponte della Magliana - Via del Ponte della Magliana - Via della Magliana - Via dell'Imbrecciato - Via Portuense - Via del Casaletto - Piazza del Sacro Cuore - Via del Casaletto - Piazzetta del Bel Respiro - Via della Nocetta - Via Aurelia Antica - Via di Torre Rossa - Piazza di Villa Carpegna - Circonvallazione Aurelia - Piazza S. Giovanni Battista De La Salle - Circonvallazione Cornelia - Via Pier delle Vigne - Via di Boccea - Largo di Boccea - Via di Boccea - Piazza dei Giureconsulti - Via di Boccea - Via di Torrevecchia - Via della Valle dei Fontanili - Via Giuseppe Guicciardi - Fosso dei Fontanili - Via Eugenio Tanzi - Piazza Sante De Sanctis - Via della Stazione di Monte Mario - Via Trionfale - Piazza Monte Cavo - Via Trionfale - Via Igea - Piazza Igea - Via della Camilluccia - Piazza dei Giuochi Delfici - Via Cassia - Fosso di Acqua Traversa - Fiume Tevere.

Perimetro dei singoli Quartieri Urbani

Quartiere I - FLAMINIO

Fiume Tevere - Ponte Milvio - Piazzale Cardinal Consalvi - Via Flaminia - Piazza della Marina - Via Flaminia - Piazzale Flaminio - Porta del Popolo (esclusa) - Mura Urbane - Via Luisa di Savoia - Linea retta in prosecuzione dell'asse di Via Luisa di Savoia fino al Fiume Tevere - Fiume Tevere.

Quartiere II - PARIOLI

Fiume Tevere - Fiume Aniene - Ponte Salario - Via Salaria - Viale Liegi - Piazza Ungheria - Viale dei Parioli - Piazza Santiago del Cile - Viale dei Parioli - Piazzale del Parco della Rimembranza - Viale Maresciallo Pilsudski - Piazzale Manila - Via Flaminia - Piazzale Cardinal Consalvi - Ponte Milvio - Fiume Tevere.

Quartiere III - PINCIANO

Porta del Popolo (esclusa) - Piazzale Flaminio - Via Flaminia - Piazza della Marina - Via Flaminia - Piazzale Manila - Viale Maresciallo Pilsudski - Piazzale del Parco della Rimembranza - Viale dei Parioli - Piazza Santiago del Cile - Viale dei Parioli - Piazza Ungheria - Viale Liegi - Via Salaria - Largo Benedetto Marcello - Via Salaria - Piazza Fiume - Mura Urbane - Porta Pinciana (esclusa) - Mura Urbane - Attraversamento del Cavalcavia del Pincio - Mura Urbane - Porta del Popolo (esclusa).

Quartiere IV - SALARIO

Porta Pia (esclusa) - Mura Urbane - Piazza Fiume - Via Salaria - Largo Benedetto Marcello - Via Salaria - Viale Regina Margherita - Piazza Buenos Aires - Viale Regina Margherita - Piazza Regina Margherita - Viale Regina Margherita - Via Nomentana - Piazzale di Porta Pia - Porta Pia (esclusa).

Quartiere V - NOMENTANO

Porta Pia (esclusa) - Piazzale di Porta Pia - Via Nomentana - Ferrovia Roma-Orte - Via della Batteria Nomentana - Circonvallazione Nomentana - Piazzale della Stazione Tiburtina - Via Masaniello - Via Tiburtina - Via del Castro Laurenziano - Viale dell'Università - Viale Castro Pretorio - Mura Urbane - Porta Pia (esclusa).

Quartiere VI - TIBURTINO

Viale dell'Università - Via del Castro Laurenziano - Via Tiburtina - Via di Portonaccio - Largo Preneste - Via Prenestina - Piazzale Prenestino - Via Prenestina - Piazza Caballini - Via Prenestina - Piazzale Labicano - Porta Maggiore (esclusa) - Mura Urbane - Porta S. Lorenza (esclusa) - Viale dell'Università.

Quartiere VII- PRENESTINO-LABICANO

Porta Maggiore (esclusa) - Piazzale Labicano - Via Prenestina - Piazza Caballini - Via Prenestina - Piazzale Prenestino - Via Prenestina - Largo Preneste - Via Prenestina - Via Tor de' Schiavi - Largo della Primavera - Viale della Primavera - Piazzale delle Gardenie - Viale della Primavera - Prosecuzione del Viale della Primavera, prevista dal P.R., fino a Via Casilina - Via Casilina - Piazzale Labicano - Porta Maggiore (esclusa).

Quartiere VIII - TUSCOLANO

Porta S. Giovanni (esclusa) - Mura Urbane - Porta Maggiore (esclusa) - Piazzale Labicano - Via Casilina - Via di Centocelle - Via dell'Aeroporto - Via del Quadraro - Via Appia Nuova - Piazza Cesare Cantù - Via Appia Nuova - Piazza dell'Alberone - Via Appia Nuova - Piazza di Ponte Lungo - Piazza dei Re di Roma - Via Appia Nuova - Piazzale Appio - Porta S. Giovanni (esclusa).

Quartiere IX - APPIO LATINO

Porta S. Giovanni (esclusa) - Piazzale Appio - Via Appia Nuova - Piazza dei Re di Roma - Via Appia Nuova - Piazza di Ponte Lungo - Via Appia Nuova - Piazza dell'Alberone - Via Appia Nuova - Piazza Cesare Cantù - Via Appia Nuova - Via dell'Almone - Via di Cecilia Metella - Via Appia Antica - Porta S. Sebastiano (esclusa) - Mura Urbane - Porta Latina (esclusa) - Mura Urbane - Porta Metronia (esclusa) - Mura Urbane - Porta Asinaria (esclusa) - Mura Urbane - Porta S. Giovanni (esclusa).

Quartiere X - OSTIENSE

Fiume Tevere - Ponte sul Fiume Tevere della Ferrovia Roma-Civitavecchia - Ferrovia Roma-Civitavecchia - Mura Urbane - Porta S. Paolo (esclusa) - Mura Urbane - Porta Ardeatina (esclusa) - Via Cristoforo Colombo - Piazza dei Navigatori - Via Cristoforo Colombo - Via Laurentina - Piazzale Roberto Adigò - Via Laurentina - Via delle Tre Fontane - Viale di Val Fiorita - Via di Val Fiorita - Via Ostiense - Fosso delle Tre Fontane - Fiume Tevere.

Quartiere XI - PORTUENSE

Fiume Tevere - Ponte della Magliana - Via del Ponte della Magliana - Via della Magliana - Via dell'Imbrecciato - Via Portuense - Piazzale Portuense - Porta Portese (esclusa) - Mura Urbane - Ponte Sublicio - Fiume Tevere.

Quartiere XII - GIANICOLENSE

Porta Portese (esclusa) - Piazzale Portuense - Via Portuense - Via del Casaletto - Piazza del Sacro Cuore - Via del Casaletto - Piazzetta del Bel Respiro - Via della Nocetta - Via Aurelia Antica - Via di S. Pancrazio - Piazzale Aurelio - Porta S. Pancrazio (esclusa) - Mura Urbane - Piazza Bernardino da Feltre - Mura Urbane - Porta Portese (esclusa).

Quartiere XIII - AURELIO

Porta S. Pancrazio (esclusa) - Piazzale Aurelio - Via di S. Pancrazio - Via Aurelia Antica - Via di Torre Rossa - Piazza di Villa Carpegna - Circonvallazione Aurelia - Piazza S. Giovanni Battista De La Salle - Circonvallazione Cornelia - Via Pier delle Vigne - Via di Boccea - Largo di Boccea - Via della Pineta Sacchetti - Via del Pineto Torlonia - Via di Valle Aurelia - Via Baldo degli Ubaldi - Via Anastasio II - Via Aurelia - Via di Porta Pertusa - Confine con la Città del Vaticano - Mura Urbane - Porta S. Pancrazio (esclusa).

Quartiere XIV - TRIONFALE

Largo Trionfale - Via Leone IV - Confine con la Città del Vaticano - Via di Porta Pertusa - Via Aurelia - Via Anastasio II - Via Baldo degli Ubaldi - Via di Valle Aurelia - Via del Pineto Torlonia - Via della Pineta Sacchetti - Via Trionfale - Piazza di Monte Gaudio - Via Trionfale - Largo Trionfale.

Quartiere XV - DELLA VITTORIA

Fiume Tevere - Ponte Giacomo Matteotti - Piazza delle Cinque Giornate - Viale delle Milizie - Largo Trionfale - Via Trionfale - Via Igea - Piazza Igea - Via della Camilluccia - Piazza dei Giuochi Delfici - Via Cassia - Piazzale di Ponte Milvio - Fiume Tevere.

Quartiere XVI - MONTE SACRO

Via dei Prati Fiscali - Piazzale Jonio - Via di Valle Melaina - Via Monte Massico - Via Monte Resegone - Via delle Vigne Nuove - Via Guadagnolo - Via Monte Fumaiolo - Via della Bufalotta - Via della Cecchina - Via Matteo Bandello - Viale Jonio - Via Jacopo Sannazzaro - Fosso della Cecchina - Fiume Aniene - Linea d'aria dal Fiume Aniene alla ferrovia Roma-Orte - Ferrovia Roma-Orte - Fosso di S. Agnese - Fiume Aniene - Ponte sul Fiume Aniene della Ferrovia Roma-Orte - Ferrovia Roma-Orte - Via dei Prati Fiscali.

Quartiere XVII - TRIESTE

Viale Regina Margherita - Piazza Regina Margherita - Viale Regina Margherita - Piazza Buenos Aires - Viale Regina Margherita - Via Salaria - Via dei Prati Fiscali - Ferrovia Roma-Orte - Ponte sul Fiume Aniene della Ferrovia Roma-Orte - Fiume Aniene - Fosso di S. Agnese - Ferrovia Roma-Orte - Via Nomentana - Viale Regina Margherita.

Quartiere XVIII - TOR DI QUINTO

Fiume Tevere - Ponte Milvio - Piazzale di Ponte Milvio - Via Cassia - Piazza dei Giuochi Delfici - Via Cassia - Fosso dell'Acqua Traversa - Fiume Tevere.

Quartiere XIX - PRENESTINO-CENTOCELLE

Via Prenestina - Via Lucera - Via del Fosso di Centocelle - Via dei Platani - Viale della Botanica - Via Casilina - Prosecuzione del Viale della Primavera prevista dal P.R. - Viale della Primavera - Piazzale delle Gardenie - Viale della Primavera - Largo della Primavera - Via Tor de' Schiavi - Via Prenestina.

Quartiere XX - ARDEATINO

Mura Urbane - Porta S. Sebastiano (esclusa) - Via Appia Antica - Via di Tor Carbone - Via Ardeatina - Via di Vigna Murata - Via Laurentina - Piazzale Roberto Ardigò - Via Laurentina - Via Cristoforo Colombo - Piazza dei Navigatori - Via Cristoforo Colombo - Porta Ardeatina (esclusa) - Mura Urbane.

Quartiere XXI - PIETRALATA

Via Masaniello - Piazzale della Stazione Tiburtina - Circonvallazione Nomentana - Via della Batteria Nomentana - Ferrovia Roma-Orte - Linea retta dalla Ferrovia Roma-Orte al Fiume Aniene - Fiume Aniene - Fosso della Cecchina - Via Nomentana - Via di Casal dei Pazzi - Via Tiburtina - Via Masaniello.

Quartiere XXII - COLLATINO

Via Tiburtina - Ponte Mammolo - Fiume Aniene - Fosso di Centocelle - Via Prenestina - Largo Preneste - Via di Portonaccio - Via Tiburtina.

Quartiere XXIII - ALESSANDRINO

Via Prenestina - Via di Tor Tre Teste - Via Casilina - Viale della Botanica - Via dei Platani - Via del Fosso di Centocelle - Via Lucera - Via Prenestina.

Quartiere XXIV - DON BOSCO

Via Casilina - Via di Torre Spaccata - Via Tuscolana - Piazza di Cinecittà - Via Tuscolana - Via dell'Aeroporto - Via di Centocelle - Via Casilina.

Quartiere XXV - APPIO CLAUDIO

Via Tuscolana - Piazza di Cinecittà - Via Tuscolana - Via delle Capannelle - Via Appia Nuova - Via del Quadraro - Via Tuscolana.

Quartiere XXVI - APPIO PIGNATELLI

Via Appia Nuova - Via Appia Pignatelli - Via Erode Attico - Via Appia Antica - Via di Cecilia Metella - Via dell'Almone - Via Appia Nuova.

Quartiere XXVII - PRIMAVALLE

Largo di Boccea - Via di Boccea - Piazza dei Giureconsulti - Via di Boccea - Via di Torrevecchia - Via della Valle dei Fontanili - Via Giuseppe Guicciardi - Fosso dei Fontanili - Via Eugenio Tanzi - Piazza Sante De Sanctis - Via della Stazione di Monte Mario - Via Trionfale - Via della Pineta Sacchetti - Largo di Boccea.

Quartiere XXVIII - MONTE SACRO ALTO

Via Jacopo Sannazzaro - Viale Jonio - Via Matteo Bandello - Via della Cecchina - Via della Bufalotta - Via Roberto Bracco - Via Umberto Fracchia - Strada privata del Casale della Cecchina fino a Via di Casal Boccone - Via di Casal Bocone - Via Nomentana - Via Jacopo Sannazzaro.

Quartiere XXIX - PONTE MAMMOLO

Ponte Mammolo - Via Tiburtina - Via di Casal dei Pazzi - Via Nomentana - Via del Casale di S. Basilio - Via Tiburtina - Via di Tor Cervara - Ponte di Cervara - Fiume Aniene - Ponte Mammolo.

Quartiere XXX - SAN BASILIO

Via del Casale di S. Basilio - Via Nomentana - Circonvallazione Orientale (Grande Raccordo Anulare A.N.A.S.) - Via Tiburtina - Via del Casale di S. Basilio.

Quartiere XXXI - GIULIANO DALMATA

Via di Vigna Murata - Via Ardeatina - Via della Cecchignola - Circonvallazione Meridionale (Grande Raccordo Anulare A.N.A.S.) - Via Laurentina - Piazzale Giulio Douhet - Via Laurentina - Via di Vigna Murata.

Quartiere XXXII - E.U.R.

Fiume Tevere - Fosso delle Tre Fontane - Via Ostiense - Via di Val Fiorita - Viale di Val Fiorita - Via delle Tre Fontane - Via Laurentina - Piazzale Giulio Douhet - Via Laurentina - Viale dell'Umanesimo - Viale dell'Oceano Atlantico - Viale dell'Oceano Pacifico - Viale Egeo - Via della Valchetta Rocchi - Linea d'aria in prosecuzione di Via della Valchetta Rocchi fino al Fiume Tevere - Fiume Tevere.

DELIMITAZIONE ESTERNA DEI QUARTIERI MARINI

Mare Tirreno - Fiume Tevere - Ponte di Tor Boacciana - Via di Tor Boacciana - Linea retta dall'innesto di Via Guido Calza con Via di Tor Boacciana fino alla Via del Mare - Via del Mare - Viale dei Promontori - Canale dello Stagno - Viale della Villa di Plinio - Piazza di Castel Fusano - Viale della Villa di Plinio - Piazzale della Villa di Plinio - Viale della Villa di Plinio - Piazzale del Cinghiale - Viale della Villa di Plinio - Strada di Confine della Tenuta di Castel Porziano - Mare Tirreno.

Perimetro dei singoli Quartieri Marini

Quartiere XXXIII - LIDO DI OSTIA PONENTE

Mare Tirreno - Fiume Tevere - Ponte di Tor Boacciana - Via di Tor Boacciana - Linea retta dall'innesto di di Via Guido Calza con Via di Tor Boacciana fino alla Via del Mare - Via del Mare - Viale Capitan Consalvo - Piazzale della Posta - Viale della Marina - Piazza dei Ravennati - Pontile - Mare Tirreno.

Quartiere XXXIV - LIDO DI OSTIA LEVANTE

Mare Tirreno - Pontile - Piazza dei Ravennati - Viale della Marina - Piazzale della Posta - Viale Capitan Consalvo - Via del Mare - Viale dei Promontori - Canale dello Stagno - Mare Tirreno.

Quartiere XXXV - LIDO DI CASTEL FUSANO

Mare Tirreno - Canale dello Stagno - Viale della Villa di Plinio - Piazza di Castel Fusano - Viale della Villa di Plinio - Piazzale della Villa di Plinio - Viale della Villa di Plinio - Piazzale del Cinghiale - Viale della Villa di Plinio - Strada di confine della Tenuta di Castel Porziano - Mare Tirreno.

DELIMITAZIONE DELLA PARTE DELLA CITTA' SUDDIVISA IN SUBURBI (a)

Ponte della Magliana - Fiume Tevere - Fosso della Magliana - Via della Magliana - Via del Fosso della Magliana - Via Portuense - Via del Ponte Pisano - Via della Pisana - Via di Brava - Circonvallazione Occiden-

(a) I suburbi: II, III, IV, V, VI della suddivisione del territorio in vigore fino al 13 settembre 1961, sono stati assorbiti rispettivamente dai nuovi Quartieri: XXI, XXII, XXIII, XXIV, XXV, XXVI.

tale (Grande Raccordo Anulare A.N.A.S.) - Circonvallazione Settentrionale (Grande Raccordo Anulare A.N.A.S.) - Via di Casal del Marmo - Via Trionfale - Via dell'Insugherata - Fosso dell'Acqua Traversa - Via Cassia - Via dei Due Ponti - Via Flaminia.

Perimetro dei singoli Suburbi

Suburbio I - TOR DI QUINTO

Via Cassia - Via dei Due Ponti - Via Flaminia - Fosso dell'Acqua Traversa - Via Cassia.

Suburbio VII - PORTUENSE

Fiume Tevere - Fosso della Magliana - Via della Magliana - Via del Fosso della Magliana - Via Portuense - Via dell'Imbrecciato - Via della Magliana - Via del Ponte della Magliana - Ponte della Magliana - Fiume Tevere.

Suburbio VIII - GIANICOLENSE

Piazzetta del Bel Respiro - Via del Casaletto - Piazza del Sacro Cuore - Via del Casaletto - Via Portuense - Via del Ponte Pisano - Via della Pisana - Via di Brava - Circonvallazione Occidentale (Grande Raccordo Anulare A.N.A.S.) - Via Aurelia - Via Aurelia Antica - Largo Don Luigi Guanella - Via Aurelia Antica Via della Nocetta - Piazzetta del Bel Respiro.

Suburbio IX - AURELIO

Largo di Boccea - Via di Boccea - Via Pier delle Vigne - Circonvallazione Cornelia - Piazza S. Giovanni Battista De La Salle - Circonvallazione Aurelia - Piazza di Villa Carpegna - Via di Torre Rossa - Via Aurelia Antica - Via Aurelia - Circonvallazione Settentrionale (Grande Raccordo Anulare A.N.A.S.) - Via di Boccea - Piazza dei Giureconsulti - Via di Boccea - Largo di Boccea.

Suburbio X - TRIONFALE

Via Trionfale - Via della Stazione di Monte Mario - Piazza Sante De Sanctis - Via Eugenio Tanzi - Fosso dei Fontanili - Via Giuseppe Guicciardi - Via della Valle dei Fontanili - Via di Torrevecchia - Via di Boccea - Circonvallazione Settentrionale (Grande Raccordo Anulare A.N.A.S.) - Via di Casal del Marmo - Via Trionfale.

Suburbio XI - DELLA VITTORIA

Via Igea - Via Trionfale - Via dell'Insugherata - Fosso dell'Acqua Traversa - Via Cassia - Piazza dei Giuochi Delfici - Via della Camilluccia - Piazza Igea - Via Igea.

DELIMITAZIONE DELL'AGRO ROMANO

L'Agro Romano si estende tra l'agglomerato urbano e il confine del territorio comunale. La sua delimitazione esterna coincide, pertanto, con il confine comunale.

Perimetro delle singole zone toponomastico-statistiche dell'Agro Romano

Zona I - VAL MELAINA

Ponte Salario - Fiume Aniene - Fiume Tevere - Linea retta dal Fiume Tevere ai Casali della Tenuta della Serpentara, intersecando la Via Salaria all'altezza del km. 9,500 - Limite Piano Regolatore 1931 - Via delle Vigne Nuove - Via Monte Resegone - Via Monte Massico - Via di Valle Melaina - Piazzale Jonio - Via dei Prati Fiscali - Via Salaria - Ponte Salario.

Zona II - CASTEL GIUBILEO

Ponte di Castel Giubileo - Circonvallazione Settentrionale (Grande Raccordo Anulare A.N.A.S.) - Via di Settebagni - Via delle Vigne Nuove - Limite Piano Regolatore 1931 - Linea retta dai Casali della Tenuta della Serpentara al Fiume Tevere, intersecando la Via Salaria all'altezza del km. 9,500 - Fiume Tevere - Ponte di Castel Giubileo.

Zona III - MARCIGLIANA

Ponte di Castel Giubileo - Fiume Tevere - Confine con i Comuni di: Riano, Monterotondo, Mentana, Fosso Ornale - Fosso di Tor . Giovanni - Via della Marcigliana - Via della Bufalotta - Circonvallazione Settentrionale (Grande Raccordo Anulare A.N.A.S.) - Ponte di Castel Giubileo.

Zona IV - CASAL BOCCONE

Via delle Vigne Nuove - Via di Settebagni - Circonvallazione Settentrionale (Grande Raccordo Anulare A.N.A.S.) - Via Nomentana - Via di Casal Boccone - Strada privata del Casale della Cecchina - Via Umberto Fracchia - Via Roberto Bracco - Via della Bufalotta - Via Monte Fumaiolo - Via Guadagnolo - Via delle Vigne Nuove.

Zona V - TOR SAN GIOVANNI

Via della Bufalotta - Via della Marcigliana - Fosso di Tor S. Giovanni - Fosso Ornale - Confine con i Comuni di Mentana e Guidonia Montecelio - Via Nomentana (dal km. 14,600) - Circonvallazione Settentrionale (Grande Raccordo Anulare A.N.A.S.) - Via della Bufalotta.

Zona VI - SETTECAMINI

Via Nomentana (fino al km. 14,600) - Confine con il Comune di Guidonia Montecelio - Ponte del Cavaliere - Fiume Aniene - Circonvallazione Orientale (Grande Raccordo Anulare A.N.A.S.) - Via Nomentana.

Zona VII - TOR CERVARA

Ponte di Cervara - Via di Tor Cervara - Via Tiburtina - Circonvallazione Orientale (Grande Raccordo Anulare A.N.A.S.) - Via Naide - Via Amarilli - Via di Tor Cervara - Via Salviati - Via Collatina Vecchia - Fosso di Centocelle - Fiume Aniene - Ponte di Cervara.

Zona VIII - TOR SAPIENZA

Fosso di Centocelle - Via Collatina Vecchia - Via Salviati - Via di Tor Cervara - Via Amarilli - Via Naide - Circonvallazione Orientale (Grande Raccordo Anulare A.N.A.S.) - Via Prenestina - Fosso di Centocelle.

Zona IX - ACQUA VERGINE

Circonvallazione Orientale (Grande Raccordo Anularo A.N.A.S.) - Fiume Aniene - Ponte di Salone - Via di Salone - Via Collatina - Via del Ponte di Nona - Via Prenestina - Circonvallazione Orientale (Grande Raccordo Anulare A.N.A.S.).

Zona X - LUNGHEZZA

Ponte di Salone - Fiume Aniene - Ponte del Cavaliere - Confine con i Comuni di Guidonia Montecelio, Tivoli - Fosso della Lunghezzina - Via di Lunghezzina - Via Polense - Via Prenestina - Via del Ponte di Nona - Via Collatina - Via di Salone - Ponte di Salone.

Zona XI - SAN VITTORINO

Via Polense - Via di Lunghezzina - Fosso della Lunghezzina - Confine con i Comuni di: Tivoli, S. Gregorio da Sassola, Poli, Castel S. Pietro Romano, Palestrina, Gallicano nel Lazio, Zagarolo, Monte Compatri - Via Polense.

Zona XII - TORRE SPACCATA

Via di Tor Tre Teste - Via Prenestina - Circonvallazione Orientale (Grande Raccordo Anulare A.N.A.S.) - Via Casilina - Via di Tor Tre Teste.

Zona XIII - TORRE ANGELA

Circonvallazione Orientale (Grande Raccordo Anulare A.N.A.S.) - Via Prenestina - Via Borghesiana - Via Casilina - Circonvallazione Orientale (Grande Raccordo Anulare A.N.A.S.).

Zona XIV - BORGHESIANA

Via Borghesiana - Via Prenestina - Via Polense - Confine con i Comuni di: Monte Compatri, Colonna, Monte Compatri, Colonna, Monte Compatri, Monte Porzio Catone, Frascati - Fosso Colle Reti - Fosso di Tor Bella Monaca - Via Casilina - Via Borghesiana.

Zona XV - TORRE MAURA

Via di Torre Spacata - Via Casilina - Circonvallazione Orientale (Grande Raccordo Anulare A.N.A.S.) - Via Tuscolana - Via di Torre Spaccata.

Zona XVI - TORRENOVA

Circonvallazione Orientale (Grande Raccordo Anulare A.N.A.S.) - Via Casilina - Via di Tor Vergata - Via Tuscolana - Circonvallazione Orientale (Grande Raccordo Anulare A.N.A.S.).

Zona XVII - TORRE GAIA

Via di Tor Vergata - Via Casilina - Fosso di Tor Bella Monaca - Fosso Colle Reti - Confine con il Comune di Frascati - Via Tuscolana (all'altezza del km. 14,800) - Via di Tor Vergata.

Zona XVIII - CAPANNELLE

Via delle Capannelle - Via Tuscolana - Circonvallazione Orientale (Grande Raccordo Anulare A.N.A.S.) - Via Appia Nuova - Via delle Capannelle.

Zona XIX - CASAL MORENA

Circonvallazione Orientale (Grande Raccordo Anulare A.N.A.S.) - Via Tuscolana (fino al km. 15,100), (dal km. 14,800 al km. 15,100 confine con il Comune di Frascati - Confine con Comuni di: Grottaferrata, Marino - Via Lucrezia Romana - Circonvallazione Orientale (Grande Raccordo Anulare A.N.A.S.).

Zona XX - AEROPORTO DI CIAMPINO

Circonvallazione Meridionale (Grande Raccordo Anulare A.N.A.S.) - Circonvallazione Orientale (Grande Raccordo Anulare A.N.A.S.) - Via Lucrezia Romana - Confine con il Comune di Marino - Via Appia Antica - Circonvallazione Meridionale (Grande Raccordo Anulare A.N.A.S.).

Zona XXI - TORRICOLA

Via di Tor Carbone - Via Erode Attico - Via Appia Pignatelli - Via Appia Nuova - Circonvallazione Meridionale (Grande Raccordo Anulare A.N.A.S.) - Via Ardeatina - Via di Torricola - Via di Torricola Vecchia - Fosso di Vigna Murata - Via della Tenuta di S. Cesareo - Via del Casale Marini - Via di Tor Carbone.

Zona XXII - CECCHIGNOLA

Via di Tor Carbone - Via del Casale Marini - Via della Tenuta di S. Cesareo - Fosso di Vigna Murata - Via di Torricola Vecchia - Via di Torricola - Via Ardeatina - Circonvallazione Meridionale (Grande Raccordo Anulare A.N.A.S.) - Via della Cecchignola - Via Ardeatina - Via di Tor Carbone.

Zona XXIII - CASTEL DI LEVA

Circonvallazione Meridionale (Grande Raccordo Anulare A.N.A.S.) - Via Appia Antica - Confine con i Comuni di: Marino, Castel Gandolfo, Albano, Pomezia - Via Laurentina - Circonvallazione Meridionale (Grande Raccordo Anulare A.N.A.S.).

Zona XXIV - FONTE OSTIENSE

Viale dell'Oceano Atlantico - Viale dell'Umanesimo Via Laurentina - Circonvallazione Meridionale (Grande Raccordo Anulare A.N.A.S.) - Via Pontina - Via Cristoforo Colombo - Viale dell'Oceano Atlantico.

Zona XXV - VALLERANO

Circonvallazione Meridionale (Grande Raccordo Anulare A.N.A.S.) - Via Laurentina - Via di Trigoria - Fosso della Selcetta - Fosso di Perna - Via Pontina - Circonvallazione Meridionale (Grande Raccordo Anulare A.N.A.S.)

Zona XXVI - CASTEL DI DECIMA

Fosso di Perna - Fosso della Selcetta - Via di Trigoria - Via Laurentina (fino al km. 19,900) - Confine con il Comune di Pomezia - Via Pontina (km. 27,490) - Fosso di Perna.

Zona XXVII - TORRINO

Via della Valchetta Rocchi - Viale Egeo - Via dell'Oceano Pacifico - Via Cristoforo Colombo - Via Pontina - Circonvallazione Meridionale (Grande Raccordo Anulare A.N.A.S.) - Via del Mare - Via della Valchetta Rocchi.

Zona XXVIII - TOR DE' CENCI

Circonvallazione Meridionale (Grande Raccordo Anulare A.N.A.S.) - Via Pontina - Fosso di Malafede - Via Cristoforo Colombo - Circonvallazione Meridionale (Grande Raccordo Anulare A.N.A.S.).

Zona XXIX - CASTEL PORZIANO

Mare Tirreno - Strada di Confine della Tenuta di Castel Porziano - Fosso di Confine della Tenuta di Castel Porziano - Via Cristoforo Colombo - Fosso di Malafede - Via Pontina (fino all'altezza del km. 27,400) - Confine con il Comune di Pomezia - Mare Tirreno.

Zona XXX - CASTEL FUSANO

Fosso di Confine della Tenuta di Castel Porziano - Strada di Confine della Tenuta di Castel Porziano - Viale della Villa di Plinio - Piazzale del Cinghiale - Viale della Villa di Plinio - Piazzale della Villa di Plinio - Viale della Villa di Plinio - Piazza di Castel Fusano - Viale della Villa di Plinio - Canale dello Stagno - Fosso dei Bastioni - Via Cristoforo Colombo - Fosso di Confine della Tenuta di Castel Porziano.

Zona XXXI - MEZZOCAMMINO

Ponte di Spinaceto - Circonvallazione Meridionale (Grande Raccordo Anulare A.N.A.S.) - Via Cristoforo Colombo - Fosso di Malafede - Fiume Tevere - Ponte di Spinaceto.

Zona XXXII - ACILIA NORD

Fosso di Malafede - Via del Mare - Canale del Dragoncello - Fiume Tevere - Fosso di Malafede.

Zona XXXIII - ACILIA SUD

Fosso di Malafede - Via Cristoforo Colombo - Via Pindaro - Piazza Fonte degli Acilii - Via Pindaro - Via di Macchia Saponara - Via del Mare - Fosso di Malafede.

Zona XXXIV - CASAL PALOCCO

Via di Macchia Saponara - Via Pindaro - Piazza Fonte degli Acilii - Via Pindaro - Via Cristoforo Colombo - Fosso dei Bastioni - Canale dello Stagno - Viale dei Promontori - Via del Mare - Via Macchia di Saponara

Zona XXXV - OSTIA ANTICA

Canale del Dragoncello - Via del Mare - Linea d'aria fino all'innesto di Via Guido Calza con Via di Tor Boacciana - Via di Tor Boacciana - Ponte di Tor Boacciana - Fiume Tevere - Canale del Dragoncello.

Zona XXXVI - ISOLA SACRA

Mare Tirreno - Canale navigabile del Fiume Tevere - Fiume Tevere - Mare Tirreno.

Zona XXXVII - FIUMICINO

Mare Tirreno - Collettore generale delle Acque Basse - Viale dei Collettori - Linea retta in prosecuzione del Viale dei Collettori fino al Fiume Tevere - Fiume Tevere - Canale navigabile del Fiume Tevere - Mare Tirreno.

Zona XXXVIII - FREGENE

Mare Tirreno - Fiume Arrone - Via Mazzarò - Via Tirrenia - Viale di Castel S. Giorgio - Viale di Porto - Collettore generale delle Acque Basse - Mare Tirreno.

Zona XXXIX - TOR DI VALLE

Fiume Tevere - Linea d'aria dal Fiume Tevere a Via del Mare in corrispondenza di Via della Valchetta Rocchi - Via del Mare - Circonvallazione Meridionale (Grande Raccordo Anulare A.N.A.S.) - Ponte di Spinaceto - Fiume Tevere.

Zona XL - MAGLIANA VECCHIA

Via del Fosso della Magliana - Via della Magliana - Fosso della Magliana - Fiume Tevere - Ponte di Spinaceto - Circonvallazione Occidentale (Grande Raccordo Anulare A.N.A.S.) - Via Portuense - Via del Fosso della Magliana.

Zona XLI - PONTE GALERIA

Circonvallazione Occidentale (Grande Raccordo Anulare A.N.A.S.) - Ponte di Spinaceto - Fiume Tevere - Linea retta in prosecuzione del Viale dei Collettori - Viale dei Collettori - Canale allacciante di Ponte Galeria - Via Geminiano Montanari - Via della Muratella - Via di Monte Carnevale - Via di Castel Malnome - Via del Ponte di Malnome - Via della Pisana - Circonvallazione Occidentale (Grande Raccordo Anulare A.N.A.S.).

Zona XLII - MACCARESE SUD

Via della Muratella - Via Geminiano Montanari - Canale allacciante di Ponte Galeria - Viale dei Collettori - Collettore Generale delle Acque Basse - Viale di Porto - Viale delle Tamerici - Via della Muratella.

Zona XLIII - MACCARESE NORD

Mare Tirreno - Fosso dei Tre Denari - Via Aurelia - Via della Muratella - Via del Fontanile di Mezzaluna - Fiume Arrone - Fosso del Casale delle Pulci - Via del Casale delle Pulci - Via di Maccarese - Via Salvatore Ottolenghi - Fosso Fianello - Via della Muratella - Viale delle Tamerici - Viale di Porto - Viale di Castel S. Giorgio - Via Tirrenia - Via Mazzarò - Fiume Arrone - Mare Tirreno.

Zona XLIV - LA PISANA

Via di Brava - Via della Pisana - Via del Ponte Pisano - Via Portuense - Circonvallazione Occidentale (Grande Racordo Anulare A.N.A.S.) - Via di Brava.

Zona XLV - CASTEL DI GUIDO

Circonvallazione Occidentale (Grande Raccordo Anulare A.N.A.S.) - Via della Pisana - Via del Ponte di Malnome - Via di Castel Malnome - Via di Monte Carnevale - Via della Muratella - Fosso Fianello - Via Salvatore Ottolenghi - Via di Maccarese - Via del Casale delle Pulci - Fosso del Casale delle Pulci - Fiume Arrone - Via del Fontanile di Mezzaluna - Via Aurelia - Via dell'Arrone - Via di Boccea - Via di Casal Selce - Via Aurelia - Circonvallazione Occidentale (Grande Raccordo Anulare A.N.A.S.).

Zona XLVI - TORRIMPIETRA

Via di Tragliata - Via dell'Arrone - Via Aurelia - Via del Fontanile di Mezzaluna - Via della Muratella - Via Aurelia - Via del Casale di S. Angelo - Vai di Tragliata.

Zona XLVII - PALIDORO

Mare Tirreno - Confine con i Comuni di: Cerveteri. Anguillara Sabazia - Via del Casale di S. Angelo - Via Aurelia - Fosso dei Tre Denari - Mare Tirreno.

Zona XLVIII - CASALOTTI

Via di Casal Selce - Via di Boccea - Fiume Arrone - Valle Procoletto - Sentiero di Procoletto Nuovo - Fosso Galeria - Fosso dell'Acquaviva - Fosso di S. Nicola - Confine settentrionale della Stazione Radio Marina - Via della Storna - Strada del Fontanile della Crocetta - Fosso di Valle del Prato - Fosso dell'Acquasona - Fosso del Quartaccio - Via Stigliano - Via della Lucchina - Circonvallazione Settentrionale (Grande Raccordo Anulare A.N.A.S.) - Via Aurelia - Via di Casal Selce.

Zona XLIX - SANTA MARIA DI GALERIA

Via Braccianense (dal km. 11,900) - Fosso di Cesano - Fosso Galeria - Sentiero di Procoletto Nuovo - Valle Procoletto - Fiume Arrone - Via di Boccea - Via di Tragliata - Via del Casale di S. Angelo - Confine con il Comune di Anguillara Sabazia - Via Braccianense.

Zona L - OTTAVIA

Via Trionfale - Via di Casal del Marmo - Circonvallazione Settentrionale (Grande Raccordo Anulare A.N.A.S.) - Via Trionfale.

Zona LI - LA STORTA

Via Trionfale - Circonvallazione Settentrionale (Grande Raccordo Anulare A.N.A.S.) - Via della Lucchina - Via Stigliano - Fosso del Quartaccio - Fosso dell'Acquasona - Fosso di Valle del Prato - Strada del Fontanile della Crocetta - Via della Storta - Confine settentrionale della Stazione Radio Marina - Fosso di S. Nicola - Fosso dell'Acquaviva - Fosso Galeria - Fosso di Cesano - Via di Baccanello - Confine con il Comune di Formello - Via Cassia (dal km. 22,500) - Via dell'Isola Farnese - Via del Prato delle Corte - Torrente della Valchetta - Passo della Sibilla - Strada privata dei Casali del Pino - Via Cassia - Via Trionfale.

Zona LII - CESANO

Via di Baccanello - Fosso di Cesano - Via Braccianense (fino al km. 11,990) - Confine con i Comuni di: Anguillara Sabazia, Campagnano di Roma, Formello - Via di Baccanello.

Zona LIII - TOMBA DI NERONE

Via Veientana - Fosso del Fontaniletto - Fosso della Crescenza - Via del Casale della Crescenza - Via dei Due Ponti - Via Cassia - Fosso dell'Acqua Traversa - Via dell'Insugherata - Via Trionfale - Circonvallazione Settentrionale (Grande Raccordo Anulare A.N.A.S.) - Via Veientana.

Zona LIV - LA GIUSTINIANA

Via Veientana - Circonvallazione Settentrionale (Grande Raccordo Anulare A.N.A.S.) - Via Trionfale - Via Cassia (fino al km. 15,709) - Strada privata dei Casali del Pino - Passo della Sibilla - Torrente della Valchetta - Rio Cremera - Via della Giustiniana - Via Veientana.

Zona LV - ISOLA FARNESE

Fosso di Pantanicci - Torrente della Valchetta - Via del Prato della Corte - Via dell'Isola Farnese - Via Cassia (fino al km. 22,500) - Confine con il Comune di Formello - Fosso di Pantanicci.

Zona LVI - GROTTAROSSA

Ponte di Castel Giubileo - Fiume Tevere - Fosso dell'Acqua Traversa - Via Flaminia - Via dei Due Ponti - Via del Casale della Crescenza - Fosso della Crescenza - Fosso del Fontaniletto - Via Veientana - Circonvallazione Settentrionale (Grande Raccor. Anulare A.N.A.S.) - Ponte di Castel Giubileo.

Zona LVII - LABARO

Fiume Tevere - Ponte di Castel Giubileo - Circonvallazione Settentrionale (Grande Raccordo Anulare A.N.A.S.) - Via Veientana - Via della Giustiniana - Fosso di Monte Oliviero - Marrana di Prima Porta - Fiume Tevere.

Zona LVIII - PRIMA PORTA

Fiume Tevere - Marrana di Prima Porta - Fosso di Monte Oliviero - Via della Giustiniana - Rio Cremera - Fosso di Pantanicci - Confine con i Comuni di: Formello, Sacrofano, Riano - Fiume Tevere.

Zona LIX - POLLINE MARTIGNANO

Lago di Bracciano - Confine con i Comuni di: Trevignano Romano, Campagnano di Roma, Anguillara Sabazia - Lago di Bracciano.

Planimetria IV

COMUNE DI ROMA

SUDDIVISIONE AMMINISTRATIVA PER DELEGAZIONI COMUNALI

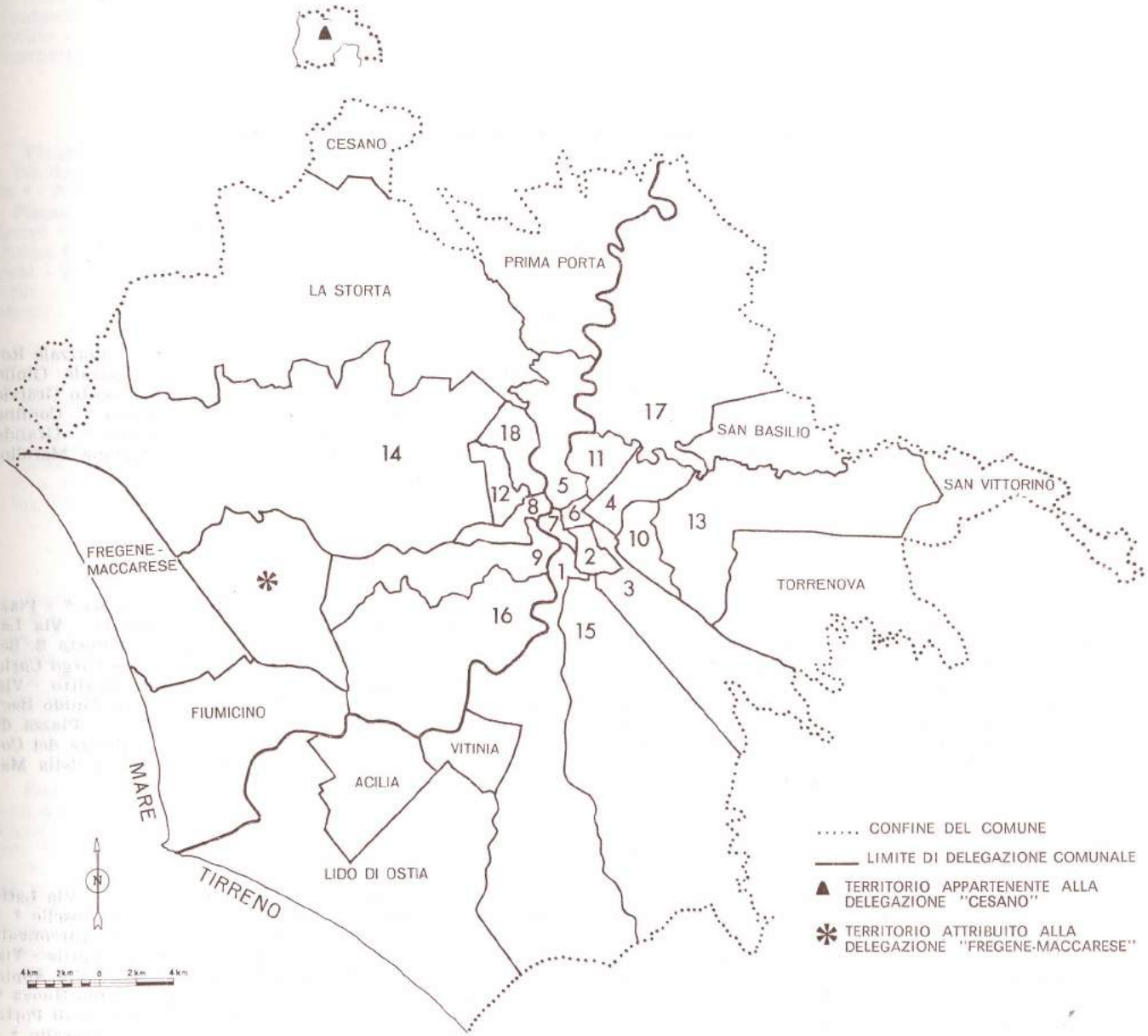

Ubicazione delle sedi delle singole Delegazioni comunali

Delegazioni urbane

1 - Via Paolo Volpicelli n. 1
2 - Via del Colosseo n. 20
3 - Via Ferruccio n. 9
4 - Via Goito n. 35
5 - Via delle Colonnette n. 35
6 - Via di Montecatini n. 11
7 - Via Monserrato n. 25
8 - Via Tacito n. 98
9 - Viale di Trastevere n. 18
10 - Via Fortebraccio n. 3
11 - Via Clisio n. 15
12 - Via Leone IV n. 64
13 - Via Prenestina n. 510
14 - Via Pietro Gasparri n. 21
15 - Largo delle Sette Chiese n. 25

segue: **Delegazioni urbane**

16 - Via Portuense n. 579
17 - Via Monte Rocchetta n. 10
18 - Via Sabotino n. 4

Delegazioni dell'Agro Romano

Acilia - Piazza dei Sicani n. 2
Cesano - Via della Stazione di Cesano n. 838
Fiumicino - Piazza Giovanni Battista Grassi n. 3
Fregene-Maccarese - Viale della Pineta di Fregene nn. 52-54
La Storta - Via della Stazione della Storta n. 13
Ostia Lido - Via Claudio n. 1
Prima Porta - Via della Stazione di Prima Porta n. 12
S. Basilio - Via del Casale di S. Basilio n. 292
S. Vittorino - Via di S. Vittorino n. 309
Torrenova - Via Giuseppe Macchi n. 56
Vitinia - Via Sarsina n. 156

DELIMITAZIONE DELLE SINGOLE DELEGAZIONI COMUNALI

Delegazioni urbane (a)

1ª Delegazione

Riva sinistra del Tevere - Incrocio del Lungotevere Aventino con Via di Ponte Rotto - Via di Ponte Rotto - Piazza della Bocca della Verità - Via dei Cerchi - Piazza di Porta Capena - Viale delle Terme di Caracalla - Viale Guido Baccelli - Piazza di S. Balbina * - Via di S. Balbina * - Largo Enzo Fioritto * - Viale Giotto * - Largo Carlo Lazzarini - Via Guerrieri - Mura Urbane - Via Cristoforo Colombo - Ferrovia Roma-Civitavecchia - Ferrovia Roma-Lido - Via Laurentina * - Piazzale Roberto Ardigò - Via Laurentina * - Piazzale Giulio Douhet * - Via Laurentina * - Attraversamento Grande Raccordo Anulare A.N.A.S. - Via Laurentina * - Confine del Comune - Via di Pratica * - Via Pontina * - Grande Raccordo Anulare A.N.A.S. (Circonvallazione Meridionale) - Riva sinistra del Tevere.

2ª Delegazione

Foro Traiano * - Via Magnanapoli * - Via Quattro Novembre - Via Panisperna * - Via Cesare Balbo * - Via Agostino Depretis * - Piazza dell'Esquilino * - Via dell'Esquilino * - Piazza di S. Maria Maggiore * - Via Merulana - Largo Brancaccio - Via Merulana - Piazza di S. Giovanni in Laterano - Piazza di Porta S. Giovanni - Porta S. Giovanni - Piazzale Appio - Via Appia Nuova - Piazza dei Re di Roma - Via Appia Nuova - Piazza di Ponte Lungo - Via Appia Nuova - Piazza Camillo Finocchiaro Aprile * - Circonvallazione Appia * - Piazza Camillo Re * - Circonvallazione Appia * - Piazza Roselle - Via Latina * - Piazza Galeria - Via Latina * - Via Cameria * - Mura Urbane - Porta S. Sebastiano - Mura Urbane - Via Guerrieri * - Largo Carlo Lazzarini * - Viale Giotto - Largo Enzo Fioritto - Via di S. Balbina - Piazza di S. Balbina - Viale Guido Baccelli * - Viale delle Terme di Caracalla * - Piazza di Porta Capena * - Via di S. Gregorio * - Piazza del Colosseo * - Via dei Fori Imperiali * - Piazza della Madonna di Loreto * - Foro Traiano *.

3ª Delegazione

Piazza dell'Esquilino - Via Cavour - Piazza dei Cinquecento - Via Giovanni Giolitti - Piazza di Porta Maggiore * - Porta Maggiore - Mura Urbane - Via Nola * - Via Monza * - Via Aosta * - Via Tuscolana * - Piazza Asti - Via Tuscolana * - Largo Michele Unia - Via Tuscolana * - Piazza di S. Maria Ausiliatrice * - Via Tuscolana * - Largo Volumnia * - Via Tuscolana * - Largo dei Quintili * - Via Tuscolana * - Piazza di Cinecittà * - Via Tuscolana * - Attraversamento Grande Raccordo Anulare A.N.A.S. - Via Tuscolana * - Confine del Comune - Via Appia Antica - Attraversamento Grande Raccordo Anulare A.N.A.S. - Via Appia Antica Porta S. Sebastiano - Mura Urbane - Via Cameria - Via Latina - Piazza Galeria * - Via Latina - Piazza Roselle * - Circonvallazione Appia - Piazza Camillo Re - Circonvallazione Appia - Piazza Camillo Finocchiaro Aprile - Via Appia Nuova * - Piazza di Ponte Lungo * - Via Appia Nuova * - Piazza dei Re di Roma * - Via Appia Nuova * - Piazzale Appio * - Porta S. Giovanni - Piazza di Porta S. Giovanni * - Piazza di S. Giovanni in Laterano * - Via Merulana * - Largo Brancaccio * - Via Merulana * - Piazza di S. Maria Maggiore - Via dell'Esquilino - Piazza dell'Esquilino.

4ª Delegazione

Piazza dei Cinquecento * - Largo di Villa Peretti * - Via delle Terme di Diocleziano - Piazza della Repubblica - Via Vittorio Emanuele Orlando - Piazza di S. Bernardo - Via XX Settembre - Porta Pia - Piazzale di Porta Pia - Via Nomentana - Ponte Nomentano - Fiume Aniene - Ponte Mammolo - Via Tiburtina - Piazza delle Crociate - Via Tiburtina - Piazza Valerio Massimo * - Via Tiburtina - Piazzale di S. Lorenzo * - Piazzale del Verano * - Via del Verano * - Viale dello Scalo S. Lorenzo * - Piazza di Porta Maggiore - Via Giovanni Giolitti * - Piazza dei Cinquecento *.

---

* *Compreso il piano stradale.*

(a) Alcune delle 18 Delegazioni urbane si estendono, in parte, nell'Agro Romano.

5ª Delegazione

Piazza di Spagna * - Via Condotti * - Largo Goldoni * - Via Tomacelli * - Piazza del Porto di Ripetta * - Riva sinistra del Tevere - Ponte Milvio * - Piazzale di Ponte Milvio * - Via Cassia * - Piazza dei Giuochi Delfici * - Via Cassia * - Via dei Due Ponti - Via del Casale della Crescenza - Fosso della Crescenza - Fosso del Fontaniletto - Via di Grottarossa - Via di Quarto Peperino - Via Flaminia - Via Sant'Oreste - Fosso della Valchetta - Riva sinistra del Tevere - Linea d'aria - Piazzale dell'Acqua Acetosa * - Via della Fonte dell'Acqua Acetosa * - Piazzale del Parco della Rimembranza * - Viale Parioli * - Piazza Santiago del Cile * - Viale dei Parioli * - Piazza Ungheria - Viale Liegi - Via Salaria - Largo Benedetto Marcello - Via Salaria - Via Po - Mura Urbane - Porta Pinciana - Via di Porta Pinciana * - Via Francesco Crispi * - Via Sistina * - Piazza della Trinità dei Monti * - Rampa Mignanelli * Piazza Mignanelli * - Piazza di Spagna *.

6ª Delegazione

Piazza Venezia - Piazza di S. Marco - Via di S. Marco - Via degli Astalli * - Piazza Grazioli * - Via della Gatta * - Piazza del Collegio Romano * - Via di S. Ignazio * - Piazza di S. Macuto - Piazza di S. Ignazio * - Via de' Burrò * - Piazza di Pietra * - Via dei Bergamaschi * - Piazza Colonna * - Via del Corso * - Largo Carlo Goldoni - Via Condotti - Piazza di Spagna - Piazza Mignanelli - Rampa Mignanelli - Piazza della Trinità dei Monti - Via Sistina - Via Francesco Crispi - Via di Porta Pinciana - Porta Pinciana - Mura Urbane - Porta Pia - Via XX Settembre * - Piazza di S. Bernardo * - Via Vittorio Emanuele Orlando * - Piazza della Repubblica * - Via delle Terme di Diocleziano * - Largo di Villa Peretti - Piazza dei Cinquecento - Via Cavour * - Piazza dell'Esquilino - Via Agostino Depretis - Via Cesare Balbo - Via Panisperna - Via Quattro Novembre * - Via Magnanapoli - Foro Traiano - Piazza della Madonna di Loreto - Piazza Venezia.

7ª Delegazione

Piazza Venezia * - Piazza della Madonna di Loreto - Via dei Fori Imperiali - Piazza del Colosseo - Via di S. Gregorio - Piazza di Porta Capena - Via dei Cerchi * - Piazza della Bocca della Verità * - Via di Ponte Rotto * - Riva sinistra del Tevere - Piazza del Porto di Ripetta - Via Tomacelli - Largo Carlo Goldoni - Via del Corso - Piazza Colonna - Via dei Bergamaschi - Piazza di Pietra - Via de' Burrò - Piazza di S. Ignazio - Piazza di S. Macuto * - Via di S. Ignazio - Piazza del Collegio Romano - Via della Gatta - Piazza Grazioli - Via degli Astalli - Via di S. Marco * - Piazza di S. Marco * - Piazza Venezia *.

8ª Delegazione

Piazza Della Rovere - Via di Porta S. Spirito * - Via dei Penitenzieri * - Borgo S. Spirito * - Largo degli Alicorni * - Via del Sant'Uffizio - Piazza del Sant'Uffizio * - Mura Urbane - Piazzale Aurelio - Via di S. Pancrazio - Via Aurelia Antica * - Largo Don Luigi Guanella - Via Aurelia Antica * - Via Aurelia - Piazza S. Giovanni Battista De La Salle - Via Aurelia - Piazza Irnerio - Via Aurelia - Via di Porta Pertusa * - Confine con la Città del Vaticano - Via Leone IV - Viale delle Milizie - Piazza delle Cinque Giornate - Ponte Giacomo Matteotti - Riva sinistra del Tevere - Ponte Principe Amedeo Savoia Aosta - Piazza Della Rovere.

9ª Delegazione

Piazza Della Rovere * - Ponte Principe Amedeo Savoia Aosta * - Riva sinistra del Tevere - Ferrovia Roma-Viterbo - Cavalcavia ferroviario - Via degli Orti di Cesare * - Circonvallazione Gianicolense * - Piazza S. Giovanni di Dio * - Circonvallazione Gianicolense * - Via del Casaletto - Piazzetta del Bel Respiro * - Via del Forte Bravetta * - Via di Bravetta * - Via della Casetta Mattei - Via dei Carafa * - Via della Pisana - Via di Brava - Via del Pescaccio * - Attraversamento Grande Raccordo Anulare A.N.A.S. - Vicolo del Casale Lumbroso * - Via del Casale Lumbroso * - Fossi di Fontignana, S. Maria Nuova e Galeria - Via Aurelia - Attraversamento Grande Raccordo Anulare A.N.A.S. - Via Aurelia - Via Aurelia Antica - Largo Don Luigi Guanella * - Via Aurelia Antica - Via di S. Pancrazio * - Piazzale Aurelio * - Mura Urbane - Piazza del Sant'Uffizio - Via del Santo Uffizio - Largo degli Alicorni - Borgo S. Spirito - Via dei Penitenzieri - Via di Porta S. Spirito - Piazza Della Rovere *.

10ª Delegazione

Porta Maggiore - Mura Urbane - Viale dello Scalo S. Lorenzo - Via del Verano - Piazzale del Verano - Piazzale di S. Lorenzo - Via Tiburtina * - Piazza Valerio Massimo - Via Tiburtina * - Piazza delle Crociate * - Via Tiburtina * - Via Galla Placidia * - Via di Portonaccio * - Largo Preneste - Via di Acqua Bullicante * - Piazza della Marranella * - Via Casilina * - Via di Centocelle * - Via dell'Aeroporto * - Via Tuscolana - Largo dei Quintili - Via Tuscolana - Largo Volumnia - Via Tuscolana - Piazza S. Maria Ausiliatrice - Via Tuscolana - Largo Michele Unia - Via Tuscolana - Piazza Asti * - Via Tuscolana - Via Aosta - Via Monza - Via Nola - Mura Urbane - Porta Maggiore.

11ª Delegazione

Porta Pia - Mura Urbane - Piazza Fiume * - Mura Urbane - Via Po * - Via Salaria * - Largo Benedetto Marcello * - Via Salaria * - Viale Liegi * - Piazza Ungheria * - Viale dei Parioli - Piazza Santiago del Cile - Viale dei Parioli - Piazzale del Parco della Rimembranza - Via della Fonte dell'Acqua Acetosa - Piazzale del l'Acqua Acetosa - Linea d'aria - Riva sinistra del Tevere - Fiume Aniene - Ponte Nomentano - Via Nomentana * - Piazzale di Porta Pia * - Porta' Pia.

---

* *Compreso il piano stradale.*

12ª Delegazione

Via Leone IV * - Confine con la Città del Vaticano - Via di Porta Pertusa - Via Aurelia * - Via Cardinal Mistrangelo - Linea d'aria in prosecuzione di Via Cardinal Mistrangelo fino alla ferrovia di progetto Roma-Maccarese - Ferrovia di progetto Roma-Maccarese - Ferrovia Roma-Viterbo - Via dell'Acquedotto Paolo * - Via Trionfale * - Piazza di Monte Gaudio * - Via Trionfale * - Via Igea * - Piazza Igea * - Via della Camilluccia * - Via Trionfale * - Circonvallazione Clodia - Piazzale Clodio - Viale Giuseppe Mazzini - Via Tommaso Gulli - Piazza Giovine Italia - Viale Angelico - Viale delle Milizie * - Via Leone IV *.

13ª Delegazione

Via dell'Aeroporto - Via di Centocelle - Via Casilina - Piazza della Marranella - Via di Acqua Bullicante - Largo Preneste * - Via di Portonaccio - Via Galla Placidia - Via Tiburtina * - Piazza di S. Maria del Soccorso * - Via Tiburtina * - Ponte Mammolo - Fiume Aniene - Attraversamento del Grande Raccordo Anulare A.N.A.S. - Fiume Aniene - Fosso del Cavaliere - Confine del Comune - Fosso di S. Giuliano - Via di Lunghezzina * - Via Polense * - Via Prenestina - Attraversamento Grande Raccordo Anulare A.N.A.S. - Via Prenestina - Via di Tor Tre Teste - Via Casilina - Via di Torre Spaccata * - Via Tuscolana - Piazza di Cinecittà - Via Tuscolana - Via dell'Aeroporto.

14ª Delegazione

Piazza Irnerio * (angolo Via Aurelia) - Via Aurelia * - Piazza S. Giovanni Battista De La Salle * - Via Aurelia * -Attraversamento Grande Raccordo Anulare A.N.A.S. - Via Aurelia * - Via Castel di Guido * - Via Aurelia * - Fiume Arrone - Ferrovia Roma-Civitavecchia - Confine del Comune - Fosso di Castel Campanile - Fosso di Mezzaluna - Sentiero del Fontanile - Via del Casale di Sant'Angelo * - Strada privata del Casale dei Ricci - Staccionata a nord del Casale dei Ricci - Rio Maggiore - Via di Tragliata * - Via di Boccea * - Fiume Arrone - Valle Procojetto - Sentiero che conduce a sud del Casale Procojetto - Fosso Galeria - Fosso dell'Acquaviva - Via del Casale di S. Nicola * - Viottolo - Confine a sud della Stazione Radio Santa Rosa - Strada del Fontanile della Crocetta - Fosso della Valle del Prato - Fosso dell'Acquasona - Confine a sud della Tenuta Castelluccia - Via Trionfale * - Attraversamento del Grande Raccordo Anulare A.N.A.S. - Via Trionfale * - Via di Bonifica n. 2 - Fosso di Acquatraversa - Fosso della Valle della Rimessola - Via della Tenuta di Sant'Agata - Via Trionfale - Via dell'Acquedotto Paolo - Ferrovia Roma-Viterbo - Ferrovia di progetto Roma-Maccarese - Linea d'aria in prosecuzione della ferrovia di progetto Roma-Maccarese fino alla Via Cardinal Mistrangelo - Via Cardinal Mistrangelo * - Via Aurelia * - Piazza Irnerio *.

15ª Delegazione

Porta S. Sebastiano - Via Appia Antica * - Attraversamento del Grande Raccordo Anulare A.N.A.S. - Via Appia Antica * - Confine del Comune - Via Laurentina - Attraversamento del Grande Raccordo Anulare A.N.A.S. - Via Laurentina - Piazzale Giulio Douhet - Via Laurentina - Piazzale Roberto Ardigò * - Via Laurentina - Ferrovia Roma Lido - Ferrovia Roma-Civitavecchia - Via Cristoforo Colombo * - Mura Urbane - Porta S. Sebastiano.

16ª Delegazione

Circonvallazione Gianicolense - Piazza S. Giovanni di Dio - Circonvallazione Gianicolense - Via degli Orti di Cesare - Cavalcavia ferroviario - Ferrovia Roma-Viterbo - Riva sinistra del Tevere - Attraversamento Grande Raccordo Anulare A.N.A.S. - Riva sinistra del Tevere - Fossi Galeria, Santa Maria Nuova e Fontignana - Via del Casale Lumbroso - Vicolo del Casale Lumbroso - Attraversamento Grande Raccordo Anulare A.N.A.S. - Via del Pescaccio - Via di Brava * - Via della Pisana * - Via dei Carafa - Via della Casetta Mattei * - Via di Bravetta - Via del Forte Bravetta - Piazzetta del Bel Respiro - Via del Casaletto * - Circonvallazione Gianicolense.

17ª Delegazione

Ponte Nomentano - Fiume Aniene - Riva sinistra del Tevere - Attraversamento Grande Raccordo Anulare A.N.A.S. - Riva sinistra del Tevere - Confine del Comune - Strada a nord del Casal Monastero - Fosso di San Basilio - Attraversamento Grande Raccordo Anulare A.N.A.S. - Fosso di S. Basilio - Attraversamento Grande Raccordo Anulare A.N.A.S. - Fosso di S. Basilio - Fosso di Casal dei Pazzi - Via di Casal dei Pazzi - Via Tiburtina - Ponte Mammolo - Fiume Aniene - Ponte Nomentano.

18ª Delegazione

Piazzale Clodio * - Circonvallazione Clodia * - Via Trionfale - Via della Camilluccia - Piazza Igea - Via Igea - Via Trionfale - Piazza di Monte Gaudio - Via Trionfale - Via della Tenuta di Sant'Agata * - Fosso della Valle della Rimessola - Fosso di Acqua Traversa - Via Cassia - Piazza dei Giuochi Delfici - Via Cassia - Piazzale di Ponte Milvio - Ponte Milvio - Riva sinistra del Tevere - Ponte Giacomo Matteotti * - Piazza delle Cinque Giornate * - Viale delle Milizie * - Viale Angelico * - Piazza Giovine Italia * - Via Tommaso Gulli * - Viale Giuseppe Mazzini * - Piazzale Clodio *.

---

* *Compreso il piano stradale.*

Delegazioni dell'Agro Romano (a)

Delegazione di ACILIA

Via Cristoforo Colombo * - Via del Canale della Lingua - Canale di Dragoncello - Fiume Tevere - Linea d'aria dal Fiume Tevere a Via di Malafede - Via di Malafede - Via Cristoforo Colombo *.

Delegazione di CESANO

Confini del Comune - Ferrovia Roma-Viterbo - Fosso di Cesano - Via di Baccanello - Confini del Comune - Inoltre: la frazione territoriale di Polline e Martignano sita tra il lago di Bracciano e il confine dei Comuni di: Trevignano Romano, Campagnano di Roma e Anguillara Sabazia.

Delegazione di FIUMICINO

Mare Tirreno - Collettore Generale delle Acque Basse - Viale dei Collettori * - Canale allacciante di Ponte Galeria - Via Geminiano Montanari * - Linea d'aria in prosecuzione della Via Geminiano Montanari fino alla ferrovia Roma-Civitavecchia - Ferrovia Roma-Civitavecchia - Fosso Galeria - Fiume Tevere - Mare Tirreno.

Delegazione di FREGENE-MACCARESE

Mare Tirreno - Confine del Comune - Ferrovia Roma-Civitavecchia - Linea d'aria dalla Ferrovia Roma-Civitavecchia alla prosecuzione della Via Geminiano Montanari - Via Geminiano Montanari - Canale allacciante di Ponte Galeria - Viale dei Collettori - Collettore Generale delle Acque Basse - Mare Tirreno.

Delegazione de LA STORTA

Fosso di Cesano - Via di Baccanello * - Confine del Comune - Fosso del Cuore - Fosso della Valchetta - Confine della Tenuta Ospedaletto - Via di Quarto Annunziata - Attraversamento Grande Raccordo Anulare A.N.A.S. - Via di Quarto Annunziata - Via di Grottarossa * - Fosso del Fontaniletto - Via del Casale della Crescenza * - Via dei Due Ponti * - Via Cassia - Fosso dell'Acqua Traversa - Via di Bonifica n. 2 - Via Trionfale - Attraversamento Grande Raccordo Anulare A.N.A.S. - Via Trionfale - Confine a sud della Tenuta Castelluccia (esclusa Tenuta Lucchina) - Fosso dell'Acquasona - Fosso della Valle del Prato di Riaggio - Strada del Fontanile della Crocetta - Confine sud della Stazione Radio S. Rosa - Viottolo - Via del Casale di S. Nicola - Fosso dell'Acquaviva - Fosso Galeria - Sentiero che conduce a sud del Casale Procojetto - Valle Procojetto - Fiume Arrone - Via di Boccea - Via di Tragliata - Rio Maggiore - Staccionata a nord del Casale dei Ricci - Strada privata del Casale dei Ricci - Via del Casale di S. Angelo - Sentiero del Fontanile - Fosso di Mezzaluna - Fosso di Castel Campanile - Confine del Comune - Ferrovia Roma-Viterbo - Fosso di Cesano.

Delegazione di OSTIA LIDO

Mare Tirreno - Fiume Tevere - Canale di Dragoncello - Via del Canale della Lingua * - Via Cristoforo Colombo - Confine della tenuta presidenziale di Castel Porziano - Via Pontina - Via di Pratica - Confine del Comune - Mare Tirreno.

Delegazione di PRIMA PORTA

Via di Quarto Peperino * - Via di Grottarossa * - Via di Quarto Annunziata * - Attraversamento Grande Raccordo Anulare A.N.A.S. - Via di Quarto Annunziata * - Confine della Tenuta Ospedaletto - Fosso della Valchetta - Fosso del Cuore - Confine del Comune - Riva sinistra del Fiume Tevere - Attraversamento Grande Raccordo Anulare A.N.A.S. - Riva sinistra del Fiume Tevere - Fosso della Valchetta - Via di Sant'Oreste * - Via Flaminia * - Via di Quarto Peperino *.

Delegazione di SAN BASILIO

Confine del Comune - Fosso del Cavaliere - Fiume Aniene - Attraversamento Grande Raccordo Anulare A.N.A.S. - Fiume Aniene - Via Tiburtina * - Via di Casal dei Pazzi - Fosso di Casal dei Pazzi - Fosso di San Basilio - Attraversamento Grande Raccordo Anulare A.N.A.S. - Fosso di S. Basilio - Strada a nord di Casal Monastero - Confine del Comune.

Delegazione di SAN VITTORINO

Confine del Comune - Fosso di S. Giuliano - Via di Lunghezzina - Via Polense - Confine del Comune.

Delegazione di TORRENOVA

Via Prenestina * - Attraversamento Grande Raccordo Anulare A.N.A.S. - Via Prenestina * - Confine del Comune - Via Tuscolana - Attraversamento Grande Raccordo Anulare A.N.A.S. - Via Tuscolana - Via di Torre Spaccata - Via Casilina * - Via di Tor Tre Teste * - Via Prenestina *.

Delegazione di VITINIA

Fiume Tevere - Grande Raccordo Anulare A.N.A.S. (Circonvallazione Meridionale) * - Via Pontina - Confine della tenuta presidenziale di Castel Porziano - Via Cristoforo Colombo * - Via di Malafede * - Linea d'aria da Via di Malafede al Fume Tevere - Fiume Tevere.

---

* *Compreso il piano stradale.*

(a) Alcune delle 11 Delegazioni dell'Agro Romano si estendono, in parte, nel territorio dei Quartieri e dei Suburbi.

E) — La suddivisione amministrativa del territorio comunale in Condotte Mediche

SEDI DELLE CONDOTTE MEDICHE URBANE

Appio-Casilino	Via Orvieto, 43
Appio-Latino-Metronio	Via Dacia, 16
Campidoglio	Via di Montecatini, 8
Celio	Via del Colosseo, 20
Esquilino	Via Galilei, 3
Farnese	Piazza Navona, 39-40
Flaminio	Via Antonino Di Giorgio, 19
Gianicolo	Piazza di S. Egidio, 1
Latina	Circonvallazione Appia, 23
Lido di Ostia	Via Stazione Vecchia, 26
Ludovisi-Nomentano	Via Flavia, 80-82
Monteverde-P. Portese	Via Parini, 10
Monti	Via del Colosseo, 20
Nemorense	Via Tripoli, 39
Pantheon	Piazza Navona, 39-40
Pontelungo	Circonvallazione Appia, 23
Ponte Sisto	Piazza di S. Egidio, 1
Portonaccio	Via Boemondo, 21
S. Agnese	Via Tripoli, 39
Sabelli	Via dei Sabelli, 117
S. Cosimato	Piazza di S. Egidio, 1
S. Saba	Via Luca della Robbia, 10
Testaccio	Via Luca della Robbia, 10
Tiburtino	Via dei Sabelli, 117
Tomacelli-Quirinale	Via di Montecatini, 8
Trionfale-Andrea Doria	Via Leone IV, 64
Vaticano	Via Catone, 30
V.le Angelico-P. Mazzini	Via Catone, 30

SEDI DELLE CONDOTTE MEDICHE URBANO-PERIFERICHE

Appio-Tuscolano	Via Carlo Denina, 11
Centocelle	Via dei Gerani, 6
Garbatella I	Via degli Armatori, 13
Garbatella II	Via degli Armatori, 13
Garbatella III	Via degli Armatori, 13
Gordiani	Viale della Serenissima, 36
Madonna del Riposo	Via Madonna del Riposo, 13
Madonna del Riposo *(a)*	Via Nicolò V, 30-32
Monte Sacro	Via Monte Tesoro, 2
Pietralata	Via di Pietralata, 414
Portuense	Via Portuense, 571
Prenestino	Via E. Gattamelata, 76/A
Prenestino *(a)*	Via G. Arimondi, 30
Quadraro	Via Diana, 30
S. Pancrazio	Via F. Ozanam, 133
S. Paolo	Via Ostiense, 133
Tormarancia	Viale di Tor Marancia, 19-20
Torpignattara	Via Casilina, 395
Tufello	Via Monte Rocchetta, 14
Valle Aurelia	Via Leone IV, 64
Valle Aurelia *(a)*	Via delle Ceramiche, 58
Val Melaina	Via Monte Rocchetta, 14

SEDI DELLE CONDOTTE MEDICHE SUBURBANE

Appia Antica	Via Appia Antica, 220
Bravetta	Via Bravetta, 350
Bufalotta Cecchina	Via Fogazzaro, 110
Capannelle	Via delle Capannelle, 5
Cinecittà	Via Servilio Prisco, 1
Laurentina	Via Pomposa, 9
Magliana	Via Casetta Mattei, 78
Magliana *(a)*	Via Trionfale, 8816
Monte Mario	Via Stazione di Ottavia, 75
Ottavia	Via Catacombe di Generosa, 5
Primavalle I	Via Adriano I, 2/B
Primavalle I *(a)*	Via Innocenzo IV, 16/B
Primavalle II Levante	Via Pietro Gasparri, 21
Primavalle II Ponente	Via Pietro Gasparri, 21
Quarticciolo	Via Prenestina, 510
Quarto Miglio	Via di S. Tarcisio, 64/B
S. Maria del Soccorso	Via del Badile lotto 10
Tomba di Nerone	Via Lucio Cassio, 63
Tor di Quinto	Via Antonino Di Giorgio, 19-25
Trullo	Via del Trullo lotto III

SEDI DELLE CONDOTTE MEDICHE DELL'AGRO ROMANO

Acilia	Via di Acilia, 2
Alessandrina	V.le Borgata Alessandrina, 108
Casalotti	Via di Boccea, 525
Castel di Guido	Via Castel di Guido, 10
Castel di Guido *(a)*	Via del Casale Lumbroso
Castel di Leva	Via Ardeatina Km. 12
Cesano	Via Stazione di Cesano, 486
Coazzo	Via Nomentana Km. 12
Decima	Via Clarice Tartufari, 88
Fiumicino	Via degli Orti, 10
Isola Farnese	Via Cassia Km. 16
Lunghezza	Via di Lunghezza, 5
Maccarese Levante	Viale Castel S. Giorgio, 225
Maccarese Ponente	Viale Castel S. Giorgio, 225
Mandriola	Via Laurentina Km. 16
Mandriola Cecchignola *(a)*	Via Acqua Acetosa Ostiense s.n.
Marcigliana	Salita della Marcigliana, 13
Ostia Scavi	Viale dei Romagnoli
Palidoro	Via Aurelia Km. 30,600
Ponte Galeria	Via Portuense, 1397
Ponte Mammolo	Via Vanni Biringucci, 56
Prima Porta	Piazza di Saxa Rubra
Prima Porta-Labaro *(a)*	Via del Labaro, 44
S. Basilio	Via Osimo, 3
S. Maria di Galeria	Via Braccianense
S. Vittorino	Via di S. Vittorino, 39
Settecamini	Via Rubellia, 2
Torre Maura	Viale della Bella Villa, 3
Torrenova	Via di Torrenova, 5
Torre Spaccata	Via degli Albatri, 1
Tor Sapienza	Via di Tor Cervara, 309
Villaggio Breda	Via Casilina Km. 16

(*a*) Ambulatorio sussidiario.

1 - POPOLAZIONE RESIDENTE E PRESENTE AI CENSIMENTI DAL 1871 AL 1961 (a)

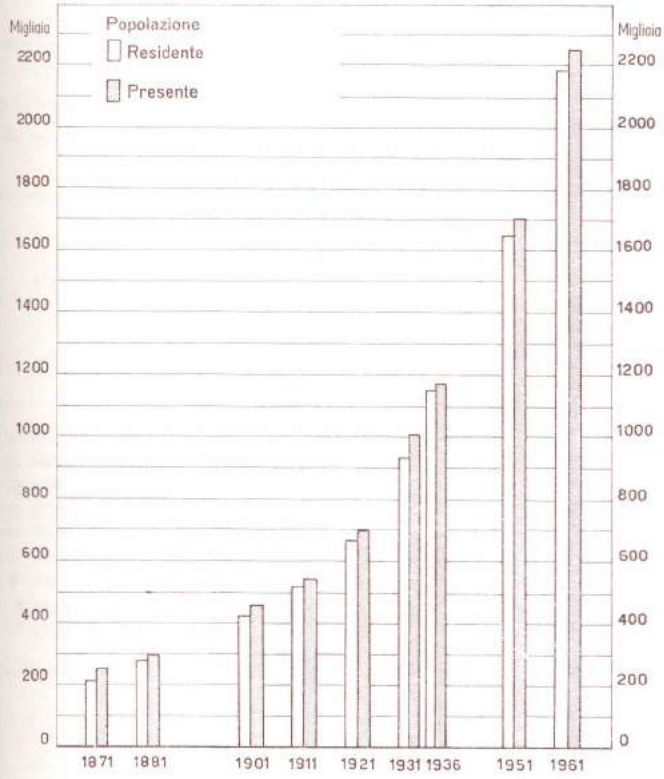

2 - POPOLAZIONE ATTIVA E NON ATTIVA AI CENSIMENTI DAL 1871 AL 1961 (b)

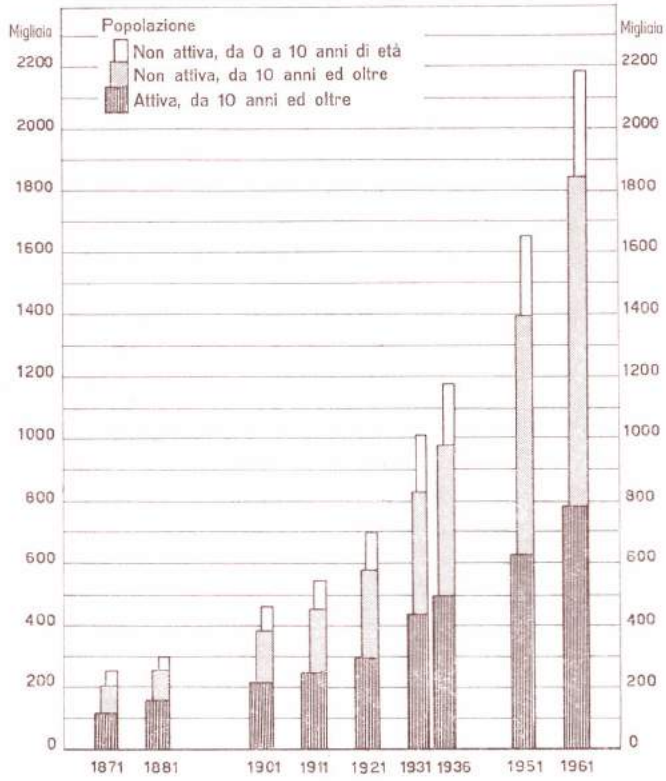

3 - POPOLAZIONE ATTIVA PER SETTORI DI ATTIVITA' ECONOMICA AI CENSIMENTI DAL 1871 AL 1961 (c)

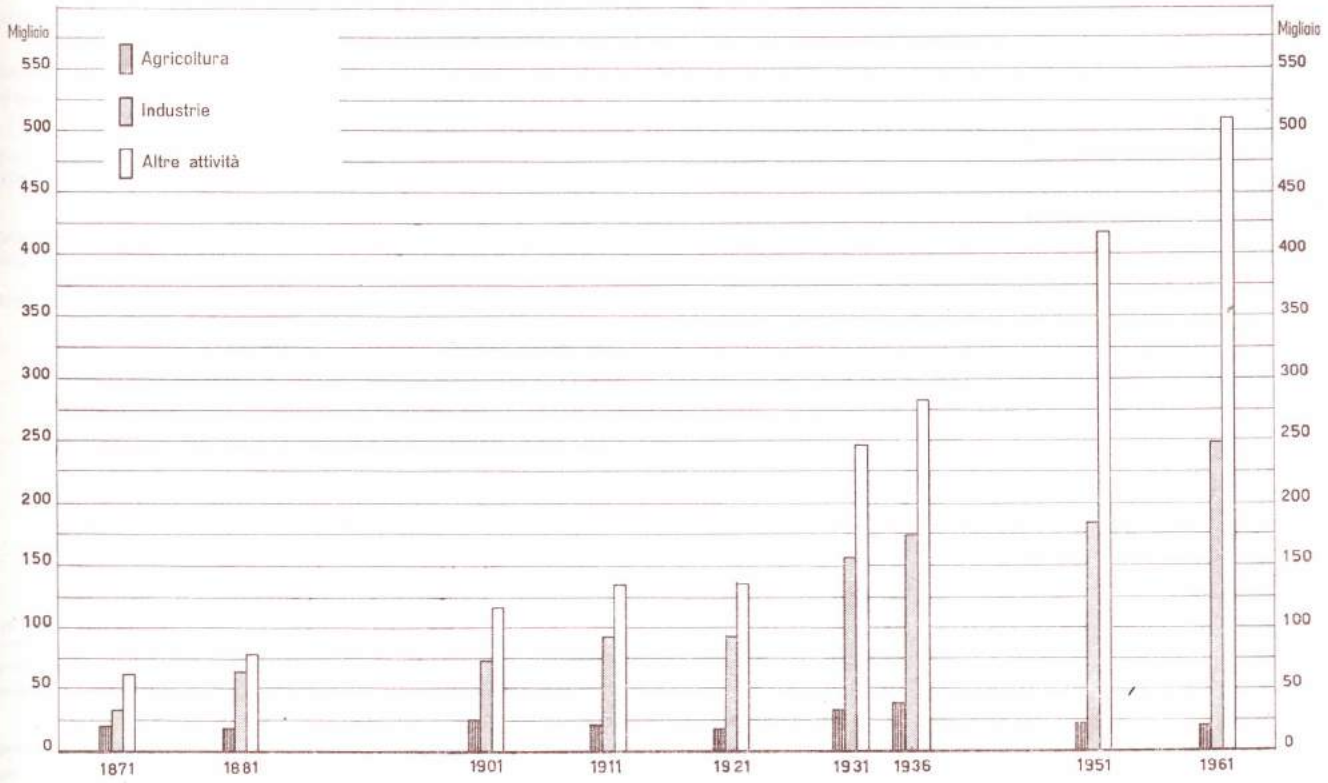

(a) vedi Tav. 1, pag. 27; (b) vedi Tav. 5, pag. 28; (c) vedi Tav. 5, pag. 28.

SERIE STORICHE SECOLARI SULLO STATO E SUL MOVIMENTO DELLA POPOLAZIONE

A) — Stato della Popolazione ai Censimenti dal 1871 al 1961

1. — Popolazione alla data dei Censimenti dal 1871 al 1961; residente e presente, secondo il carattere della dimora; presente, per sesso, (a)

CENSIMENTO	POPOLAZIONE								
	Residente			Presente					
	Abituale	Temporaneamente assente	Totale (col. 1 + 2)	Abituale	Temporanea	Totale (col. 4 + 5)	M	F	MF
0	1	2	3	4	5	6	7	8	9
31 dicembre 1871 . . . 1	210.620	3.013	**213.633**	210.620	33.864	**244.484**	139.267	105.217	**244.484**
31 dicembre 1881 . . . 2	271.702	3.935	**275.637**	271.702	28.765	**300.467**	167.386	133.081	**300.467**
10 febbraio 1901 . . 3	416.524	8.419	**424.943**	416.524	46.259	**462.783**	240.269	222.514	**462.783**
10 giugno 1911 . . . 4	507.646	14.477	**522.123**	507.646	34.477	**542.123**	276.197	265.926	**542.123**
1° dicembre 1921 . . . 5	651.015	12.833	**663.848**	651.015	40.646	**691.661**	350.938	340.723	**691.661**
21 aprile 1931 . . . 6	918.555	18.622	**937.177**	918.555	89.528	**1.008.083**	504.658	503.425	**1.008.083**
21 aprile 1936 . . . 7	1.114.078	41.644	**1.155.722**	1.114.078	64.959	**1.179.037**	569.778	609.259	**1.179.037**
4 novembre 1951 . . 8	1.596.363	55.391	**1.651.754**	1.596.363	105.550	**1.701.913**	827.040	874.873	**1.701.913**
15 ottobre 1961 . . . 9	2.135.540	52.620	**2.188.160**	2.135.540	111.343	**2.246.883**	1.082.859	1.164.024	**2.246.883**

(*a*) Popolazione nei confini territoriali all'epoca dei vari Censimenti.

2. — Popolazione residente e presente alla data dei Censimenti dal 1871 al 1961 (a); dati assoluti e indici

POPOLAZIONE (*a*)	CENSIMENTI								
	31 dicembre 1871	31 dicembre 1881	10 febbraio 1901	10 giugno 1911	1° dicembre 1921	21 aprile 1931	21 aprile 1936	4 novembre 1951	15 ottobre 1961
0	1	2	3	4	5	6	7	8	9
DATI ASSOLUTI									
Popolazione residente . 1	213.633	275.637	424.943	522.123	663.848	937.177	1.155.722	1.651.754	2.188.160
Popolazione presente . 2	244.484	300.467	462.783	542.123	691.661	1.008.083	1.179.037	1.701.913	2.246.883
INDICI (1871 = 1000)									
Popolazione residente . 3	1.000,0	1.290,2	1.989,1	2.444,0	3.107,4	4.386,9	5.409,8	7.731,7	10.242,6
Popolazione presente . 4	1.000,0	1.229,0	1.892,9	2.217,4	2.829,1	4.123,3	4.822,6	6.961,2	9.190,3
INDICI (Censimento precedente = 1000)									
Popolazione residente . 5	—	1.290,2	1.541,7	1.231,0	1.271,4	1.411,7	1.233,2	1.429,2	1.324,7
Popolazione presente . 6	—	1.229,0	1.540,2	1.171,4	1,275,8	1.457,5	1.169,6	1.443,5	1.320,2

(*a*) Popolazione nei confini territoriali all'epoca dei vari Censimenti.

3. — Incremento assoluto e medio annuo, della popolazione residente e presente, nei periodi intercensuari tra i Censimenti dal 1871 al 1961

POPOLAZIONE	INCREMENTO TRA I CENSIMENTI							
	1871 1881	1881 1901	1901 1911	1911 1921	1921 1931	1931 1936	1936 1951	1951 1961
0	1	2	3	4	5	6	7	8
INCREMENTO ASSOLUTO								
Giorni del periodo intercensuario . . . 1	3.653	6.981	3.772	3.827	3.428	1.827	5.674	3.633
Popolazione residente 2	62.004	149.306	97.180	141.725	273.329	218.545	496.032	536.406
Popolazione presente 3	55.983	162.316	79.340	149.538	316.422	170.954	522.876	544.970
INCREMENTO MEDIO ANNUO (a)								
Popolazione residente 4	6.195	7.806	9.404	13.517	29.103	43.661	31.909	53.892
Popolazione presente 5	5.594	8.487	7.677	14.262	33.691	34.153	33.636	54.752

(*a*) Incremento medio annuo: calcolato moltiplicando per 365 l'incremento giornaliero medio di ciascun periodo intercensuario.

4. — Popolazione alla data dei Censimenti dal 1871 al 1961; alfabeti

CÆNSIMENTI (a)	ALFABETI						ANAL		
	In complesso			Di cui in età di obbligo scolastico (da 6 a 14 anni)			In complesso		
	M	F	MF	M	F	MF	M	F	MF
0	1	2	3	4	5	6	7	8	9
31 dicembre 1871 1	77.050	49.741	126.791	9.911	7.954	17.865	49.124	42.899	92.023
31 dicembre 1881 2	106.473	73.791	180.264	13.430	12.215	25.645	45.557	44.851	90.408
10 febbraio 1901 3	176.872	144.145	321.017	32.032	29.426	61.458	37.205	52.690	89.895
10 giugno 1911 4	217.421	190.710	408.131	35.222	34.290	69.512	27.894	44.753	72.647
1° dicembre 1921 5	290.593	263.446	554.039	41.200	40.345	81.545	25.536	42.256	67.792
21 aprile 1931 6	424.266	401.868	826.134	(b)	(b)	(b)	23.725	46.253	69.978
4 novembre 1951 (c) 7	693.033	740.442	1.433.475	107.389	102.728	210.117	17.676	43.389	61.065
15 ottobre 1961 (c) 8	925.431	991.967	1.917.398	127.160	123.289	250.449	16.162	40.706	56.868

(*) Popolazione presente salvo diversa indicazione.
(a) Dati non disponibili all'VIII Censimento del 21 aprile 1936.
(b) Dati non disponibili.
(c) Popolazione residente.

5. — Popolazione alla data dei Censimenti dal 1871 al 1961; in età da 10 anni in

CENSIMENTI	POPOLAZIONE IN ETA'								
	POPOLAZIONE								
	Agricoltura (b)			Industrie (c)			Altre		
							In complesso		
	M	F	MF	M	F	MF	M	F	MF
0	1	2	3	4	5	6	7	8	9
31 dicembre 1871 1	18.819	1.983	20.802	27.014	5.783	32.797	46.774	13.397	60.171
31 dicembre 1881 2	16.377	2.376	18.753	49.760	13.355	63.115	55.901	23.063	78.964
10 febbraio 1901 3	20.279	4.765	25.044	50.892	20.587	71.479	89.208	27.113	116.321
10 giugno 1911 4	17.986	4.186	22.172	65.868	25.276	91.144	104.724	30.190	134.914
1° dicembre 1921 5	15.175	3.330	18.505	73.888	17.067	90.955	144.415	44.561	188.976
21 aprile 1931 6	30.417	3.270	33.687	132.464	22.427	154.891	173.907	71.425	245.332
21 aprile 1936 7	32.689	5.844	38.533	144.462	28.469	172.931	187.811	94.804	282.615
4 novembre 1951 (a) 8	19.787	3.297	23.084	156.738	27.335	184.073	288.164	128.007	416.171
15 ottobre 1961 (a) 9	19.608	2.147	21.755	215.827	30.920	246.747	360.311	150.142	510.453

(*) Popolazione presente salvo diversa indicazione. — (a) Popolazione residente. — (b) Agricoltura: *Ramo* 1 - Agricoltura, silvicoltura, caccia e pesca. acqua. — (d) Altre attività: *Ramo* 6 - Trasporti e Comunicazioni; *Ramo* 7 - Commercio; *Ramo* 8 - Credito, Assicurazione; *Ramo* 9 - Attività e servizi donne attendenti alle cure domestiche, proprietari, benestanti, pensionati, infermi a tempo indeterminato, inabili permanenti, detenuti, ricoverati,

e analfabeti da 6 anni in poi ed in età di obbligo scolastico (*)

FABETI			POPOLAZIONE IN ETA' DA 6 ANNI IN POI					
Di cui in età di obbligo scolastico (da 6 a 14 anni)			Totale			Di cui in età di obbligo scolastico (da 6 a 14 anni)		
M	F	MF	M	F	MF	M	F	MF
10	11	12	13	14	15	16	17	18
7.247	7.193	14.440	**126.174**	**92.640**	**218.814**	**17.158**	**15.147**	**32.305**
5.712	5.372	11.084	**152.030**	**118.642**	**270.672**	**19.142**	**17.587**	**36.729**
5.523	5.765	11.288	**214.077**	**196.835**	**410.912**	**37.555**	**35.191**	**72.746**
5.004	4.932	9.936	**245.315**	**235.463**	**480.778**	**40.226**	**39.222**	**79.448**
6.415	6.776	13.191	**316.129**	**305.702**	**621.831**	**47.615**	**47.121**	**94.736**
(b)	(b)	(b)	**447.991**	**448.121**	**896.112**	**67.204**	**66.908**	**134.112**
2.957	3.098	6.055	**710.709**	**783.831**	**1.494.540**	**110.346**	**105.826**	**216.172**
2.369	2.371	4.740	**941.593**	**1.032.673**	**1.974.266**	**129.529**	**125.660**	**255.189**

poi, attiva e non attiva, per sesso; attiva per settori di attività economica (*)

DA 10 ANNI IN POI

ATTIVA						POPOLAZIONE NON ATTIVA (*e*)			TOTALE POPOLAZIONE IN ETA' DA 10 ANNI IN POI		
attività (*d*)			Totale								
di cui: Pubblica amministrazione, ecc.											
M	F	MF	M	F	MF	M	F	MF	M	F	MF
10	11	12	13	14	15	16	17	18	19	20	21
13.685	2.402	16.087	**92.607**	**21.163**	**113.770**	**28.257**	**66.359**	**94.616**	**120.864**	**87.522**	**208.386**
22.627	3.306	25.933	**122.038**	**38.794**	**160.832**	**22.406**	**72.180**	**94.586**	**144.444**	**110.974**	**255.418**
35.015	6.639	41.654	**160.379**	**52.465**	**212.844**	**38.407**	**132.567**	**170.974**	**198.786**	**185.032**	**383.818**
41.674	7.809	49.483	**188.578**	**59.652**	**248.230**	**41.115**	**161.079**	**202.194**	**229.693**	**220.731**	**450.424**
61.878	12.127	74.005	**233.478**	**64.958**	**298.436**	**61.926**	**221.389**	**283.315**	**295.404**	**286.347**	**581.751**
64.225	20.741	84.966	**336.788**	**97.122**	**433.910**	**75.881**	**316.450**	**392.331**	**412.669**	**413.572**	**826.241**
75.006	26.362	101.368	**364.962**	**129.117**	**494.079**	**101.877**	**379.453**	**481.330**	**466.839**	**508.570**	**975.409**
127.153	49.394	176.547	**464.689**	**158.639**	**623.328**	**193.737**	**575.575**	**769.312**	**658.426**	**734.214**	**1.392.640**
128.499	40.575	169.074	**595.746**	**183.209**	**778.955**	**281.412**	**786.675**	**1.068.087**	**877.158**	**969.884**	**1.847.042**

— (*c*) Industrie: *Ramo* 2 - Estrattive; *Ramo* 3 - Manifatturiere; *Ramo* 4 - Costruzioni e istallazioni impianti; *Ramo* 5 - Energia elettrica, gas, vari; *Ramo* 10 - Pubblica Amministrazione e Istruzioni Sociali varie. — (*e*) Non attiva: bambini, studenti, persone in attesa di prima occupazione, mendicanti, professioni non dichiarate.

Segue: SERIE STORICHE SECOLARI SULLO STATO E SUL MOVIMENTO DELLA POPOLAZIONE
B) Stato e movimento della popolazione dal 1860 al 1964

6. — Popolazione residente alla fine di ciascun anno, a Roma e in Italia. — Anni 1860-1964

ANNI	POPOLAZIONE RESIDENTE					ANNI	POPOLAZIONE RESIDENTE				
	Dati assoluti		Indici (Censimento 1871=1000)		Residenti a Roma per 1.000.000 di residenti in Italia		Dati assoluti		Indici (Censimento 1871=1000)		Residenti a Roma per 1.000.000 di residenti in Italia
	Roma (**)	Italia (***) nei confini attuali (*in migliaia*)	Roma	Italia			Roma (**)	Italia (***) nei confini attuali (*in migliaia*)	Roma	Italia	
0	1	2	3	4	5	0	1	2	3	4	5
1860	184.049	. . .	*861,5*	. . .	. . .	**1892** (b)	385.467	32.029	*1.804,3*	*1.148,0*	*12.034,9*
1861	194.587	26.128	*910,8*	*936,5*	*7.447,5*	**1893**	390.534	32.241	*1.828,1*	*1.155,6*	*12.113,0*
1862	197.078	26.300	*922,5*	*942,7*	*7.493,5*	**1894**	398.502	32.454	*1.865,4*	*1.163,3*	*12.279,0*
1863	201.161	26.474	*941,6*	*948,9*	*7.598,4*	**1895**	401.866	32.669	*1.881,1*	*1.171,0*	*12.301,1*
1864	203.896	26.648	*954,4*	*955,2*	*7.651,5*	**1896**	402.969	32.885	*1.886,3*	*1.178,7*	*12.253,9*
1865	207.338	26.823	*970,5*	*961,4*	*7.729,9*	**1897**	412.475	33.102	*1.930,8*	*1.186,5*	*12.460,7*
1866	210.701	26.999	*986,3*	*967,7*	*7.804,0*	**1898**	420.066	33.321	*1.966,3*	*1.194,3*	*12.606,6*
1867	215.573	27.177	*1.009,1*	*974,1*	*7.932,2*	**1899**	428.978	33.542	*2.008,0*	*1.202,3*	*12.789,3*
1868	217.378	27.356	*1.017,5*	*980,5*	*7.946,3*	**1900**	435.215	33.763	*2.037,2*	*1.210,2*	*12.890,3*
1869	220.532	27.536	*1.032,3*	*987,0*	*8.008,9*	*1901* (*)	*424.943*	*33.778*	*1.989,1*	*1.210,7*	*12.580,5*
1870	226.022	27.717	*1.058,0*	*993,5*	*8.154,6*	**1901**	435.432	33.976	*2.038,2*	*1.217,8*	*12.815,9*
1871 (*)	213.633	27.899	*1.000,0*	*1.000,0*	*7.657,4*	**1902** (c)	443.549	34.223	*2.076,2*	*1.226,7*	*12,960,5*
1972	216.497	28.083	*1.013,4*	*1.006,6*	*7.709,2*	**1903**	451.680	34.409	*2.114,3*	*1.233,3*	*13.126,8*
1873	219.005	28.268	*1.025,1*	*1.013,2*	*7.747,5*	**1904**	459.129	34.751	*2.149,1*	*1.245,6*	*13.212,0*
1874	225.342	28.454	*1.054,8*	*1.019,9*	*7.919,5*	**1905**	471.435	34.947	*2.206,7*	*1.252,6*	*13.490,0*
1875	230.220	28.641	*1.077,6*	*1.026,6*	*8.038,1*	**1906**	480.186	35.189	*2.247,7*	*1.261,3*	*13.645,9*
1876	238.665	28.829	*1.117,2*	*1.033,3*	*8,278,6*	**1907**	488.421	35.512	*2.286,3*	*1.272,9*	*13.753,7*
1877	247.552	29.019	*1.158,8*	*1.040,1*	*8.530,7*	**1908**	494.474	35.935	*2.314,6*	*1.288,0*	*13.760,2*
1878	253.742	29.210	*1.187,7*	*1.047,0*	*8,686,8*	**1909**	508.159	36.287	*2.378,7*	*1.300,7*	*14.003,9*
1879	262.458	29.402	*1.228,5*	*1.053,9*	*8.926,5*	**1910**	512.336	36.759	*2.398,2*	*1.317,6*	*13.937,7*
1880	267.872	29.596	*1.253,9*	*1.060,8*	*9.051,0*	*1911* (*)	*522.123*	*36.921*	*2.444,0*	*1.323,4*	*14.141,6*
1881 (*)	275.637	29.791	*1.290,2*	*1.067,8*	*9.252,4*	**1911** (d)	546.002	36.996	*2.555,8*	*1.326,1*	*14.758,4*
1882	278.730	29.987	*1.304,7*	*1.074,8*	*9.295,0*	**1912**	562.752	37.179	*2.634,2*	*1.332,6*	*15.136,3*
1883	289.474	30.184	*1.355,0*	*1.081,9*	*9.590,3*	**1913**	579.798	37.332	*2.714,0*	*1.338,1*	*15.530,9*
1884 (a)	296.786	30.384	*1.389,2*	*1.089,1*	*9.767,8*	**1914**	593.919	37.559	*2.780,1*	*1.346,2*	*15.813,0*
1885	315.971	30.585	*1.479,0*	*1.096,3*	*10.330,9*	**1915**	609.890	37.800	*2.854,8*	*1.354,9*	*16.134,7*
1886	334.145	30.787	*1.564,1*	*1.103,5*	*10.853,4*	**1916**	621.354	37.826	*2.908,5*	*1.355,8*	*16.426,6*
1887	351.209	30.991	*1.644,0*	*1.110,8*	*11.332,6*	**1917**	630.381	37.720	*2.950,8*	*1.352,0*	*16.712,1*
1888	367.508	31.196	*1.720.3*	*1.118,2*	*11.780,6*	**1918**	628.962	37.441	*2.944,1*	*1.342,0*	*16.798,8*
1889	377.251	31.402	*1.765,9*	*1.125,6*	*12.013,6*	**1919**	642.237	37.498	*3.006,3*	*1.344,1*	*17.127,2*
1890	379.759	31.610	*1.777,6*	*1.133,0*	*12.013,9*	**1920**	662.451	37.687	*3.100,9*	*1.350,8*	*17.577,7*
1891	386.626	31.819	*1.809,8*	*1.140,5*	*12.150,8*	*1921* (*)	*663.848*	*37.856*	*3.107,4*	*1.356,9*	*17.536,1*

4 - POPOLAZIONE RESIDENTE A ROMA ALLA FINE DI CIASCUN ANNO DAL 1860 AL 1964 (a)

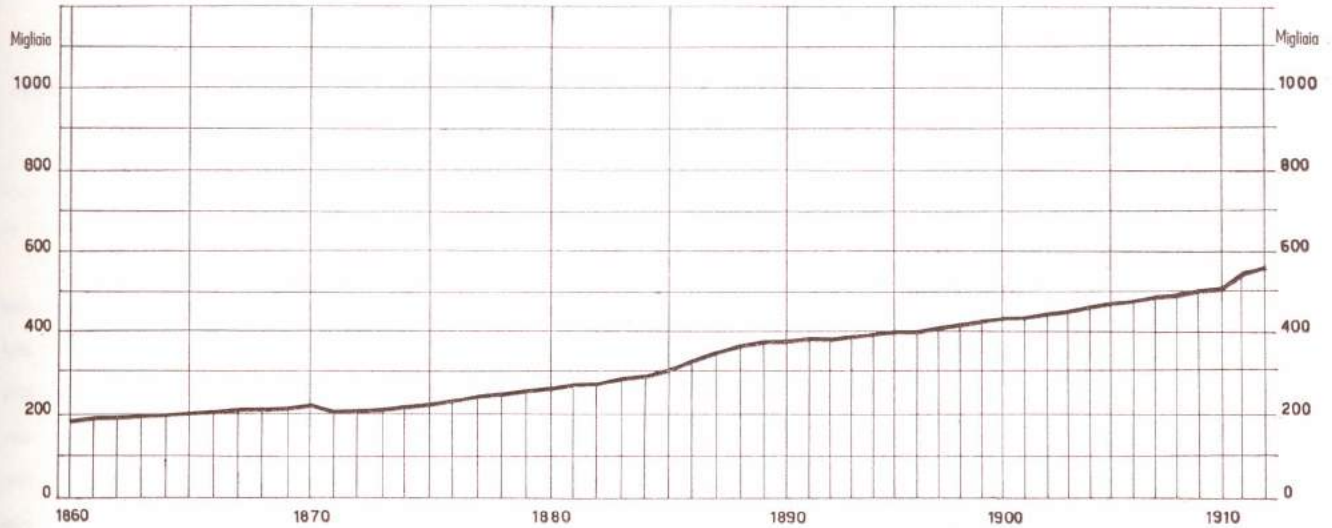

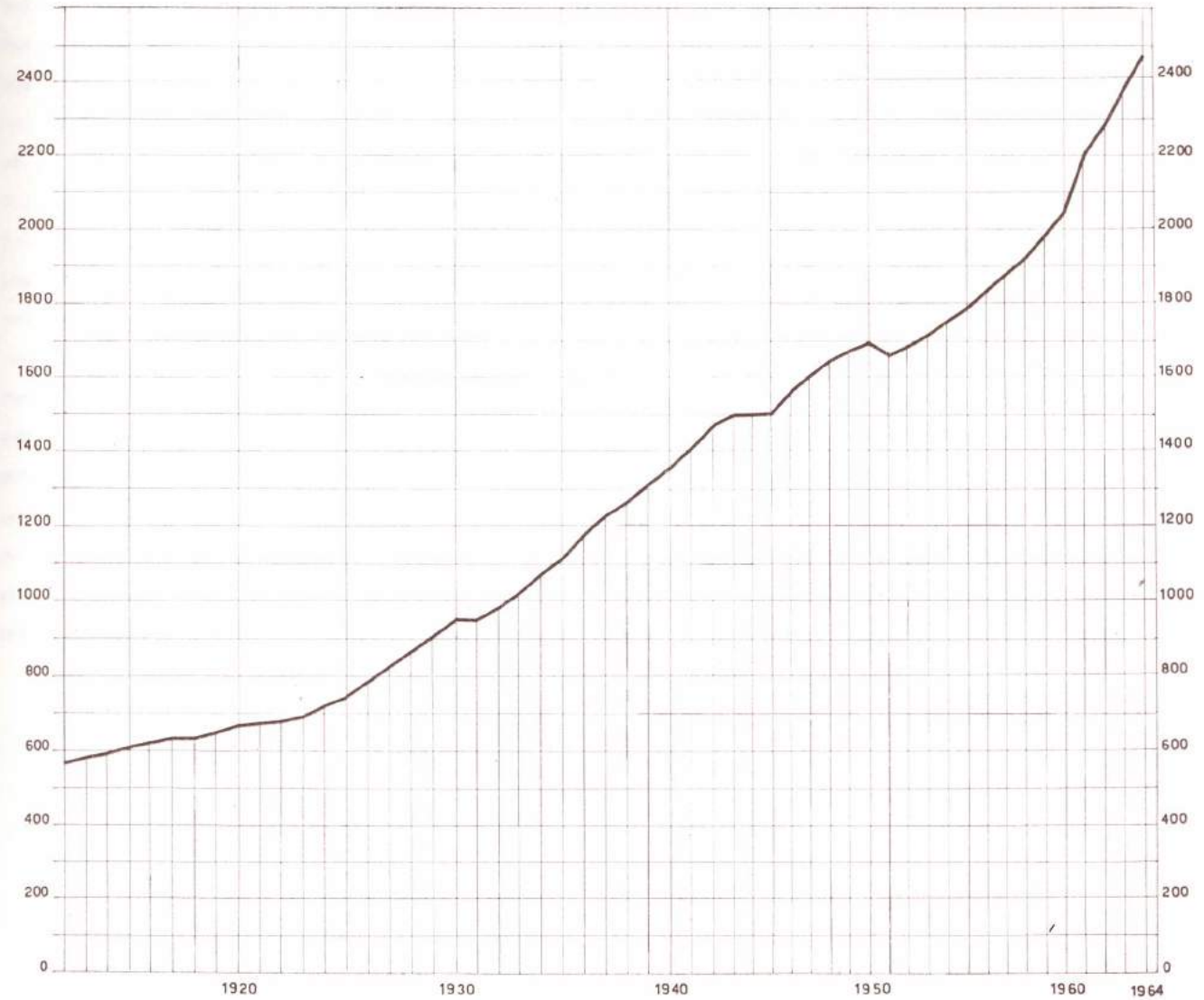

(a) vedi Tav. 6, pag. 30.

Segue: 6. — Popolazione residente alla fine di ciascun anno, a Roma e in Italia .— Anni 1860-1964

ANNI	POPOLAZIONE RESIDENTE					ANNI	POPOLAZIONE RESIDENTE				
	Dati assoluti		Indici (Censimento 1871=1000)		Residenti a Roma per 1.000.000 di residenti in Italia		Dati assoluti		Indici (Censimento 1871=1000)		Residenti a Roma per 1.000.000 di residenti in Italia
	Roma (**)	Italia (***) nei confini attuali (*in migliaia*)	Roma	Italia			Roma (**)	Italia (***) nei confini attuali (*in migliaia*)	Roma	Italia	
0	1	2	3	4	5	0	1	2	3	4	5
1921	664.373	37.876	*3.109,9*	*1.357,6*	*17.540,7*	**1943**	1.496.383	44.886	*7.004,4*	*1.608,9*	*33.337,4*
1922	673.805	38.222	*3.154,0*	*1.370,0*	*17.628,7*	**1944**	1.498.752	45.021	*7.015,5*	*1.613,7*	*33.290,1*
1923 (e)	688.029	38.569	*3.220,6*	*1.382,4*	*17.838,9*	**1945**	1.500.513	45.222	*7.023,8*	*1.620,9*	*33.181,0*
1924	714.355	38.893	*3.343,8*	*1.394,1*	*18.367,2*	**1946**	1.558.106	45.603	*7.293,4*	*1.634,6*	*34.166,7*
1925	739.747	39.399	*3.462,7*	*1.412,2*	*18.775,8*	**1947**	1.600.630	46.091	*7.492,4*	*1.652,1*	*34.727,6*
1926	780.271	39.702	*3.652,4*	*1.423,1*	*19.653,2*	**1948**	1.638.154	46.542	*7.668,1*	*1.668,2*	*35.197,3*
1927	823.361	40.032	*3.854,1*	*1.434,9*	*20.567,6*	**1949**	1.662.838	46.899	*7.783,6*	*1.681,0*	*35.455,7*
1928	860.718	40.338	*4.029,0*	*1.445,9*	*21.337,6*	**1950**	1.693.398	47.262	*7.926,7*	*1.694,0*	*35.830,0*
1929	901.624	40.598	*4.220,4*	*1.455,2*	*22.208,6*	*1951* (*)	*1.651.754*	*47.516*	*7.731,7*	*1.703,1*	*34.762,1*
1930	945.621	40.964	*4.426,4*	*1.468,3*	*23.084,2*	**1951**	1.653.163	47.540	*7.738,3*	*1.704,0*	*34.774,1*
1931 (*)	*937.177*	*41.043*	*4.386,9*	*1.471,1*	*22.834,0*	**1952**	1.680.156	47.792	*7.864,7*	*1.713,0*	*35.155,6*
1931	942.206	41.220	*4.410,4*	*1.477,5*	*22.858,0*	**1953**	1.717.258	48.121	*8.038,3*	*1.724,8*	*35.686,2*
1932 (f)	977.206	41.486	*4.574,2*	*1.487,0*	*23.555,1*	**1954**	1.750.707	48.477	*8.194,9*	*1.737,6*	*36.114,2*
1933	1.021.996	41.754	*4.783,9*	*1.496,6*	*24.476,6*	**1955**	1.787.994	48.789	*8.369,5*	*1.748,8*	*36.647,5*
1934 (g)	1.067.062	42.026	*4.994,8*	*1.506,4*	*25.390,5*	**1956**	1.829.406	49.052	*8.563,3*	*1.758,2*	*37.295,2*
1935 (h)	1.114.166	42.301	*5.215,3*	*1.516,2*	*26.339,0*	**1957**	1.874.469	49.311	*8.770,6*	*1.767,5*	*38.013,2*
1936 (*)	*1.155.722*	*42.399*	*5.409,8*	*1.519,7*	*27.258,2*	**1958**	1.919.810	49.640	*8.986,5*	*1.779,3*	*38.674,7*
1936	1.180.426	42.599	*5.525,5*	*1.526,9*	*27.710,2*	**1959**	1.983.286	50.023	*9.283,6*	*1.793,0*	*39.647,5*
1937	1.226.563	42.894	*5.741,4*	*1.537,5*	*28.595,2*	**1960**	2.048.847	50.372	*9.590,5*	*1.805,5*	*40.674,3*
1938 (i)	1.261.541	43.252	*5.905,2*	*1.550,3*	*29.167,2*	**1961** (*)	*2.188.160*	*50.624*	*10.242,6*	*1.814,5*	*43.223,8*
1939	1.310.677	43.733	*6.135,2*	*1.567,5*	*29.970,0*	**1961**	2.201.473	50.695	*10.304,9*	*1.817,1*	*43.425,8*
1940	1.353.942	44.146	*6.337,7*	*1.582,3*	*30.669,6*	**1962**	2.278.882	51.189	*10.667,3*	*1.834,8*	*44.519,0*
1941	1.403.307	44.458	*6.568,8*	*1.593,5*	*31.564,8*	**1963**	2.378.978	51.818	*11.135,8*	*1.857,3*	*45.910,3*
1942	1.462.302	44.682	*6.844,9*	*1.601,6*	*32.726,9*	**1964**	2.455.302	52.443	*11.493,1*	*1.879,7*	*46.818,5*

(*) Popolazione residente alla data del Censimento Generale della Popolazione.

(**) Cfr. per gli anni 1860-1869, *Stato delle anime dell'Alma Città di Roma*, Tipografia della Reverenda Camera Apostolica, Roma, s.d.: per gli anni 1870-1964, dati rilevati attraverso l'Ufficio di Stato Civile, costituito in Roma il 1° febbraio 1871.

(***) Cfr. ISTITUTO CENTRALE DI STATISTICA, *Sommario di statistiche storiche italiane*, 1861-1955, Roma 1958: *Annuario statistico italiano*, 1959, Roma, 1960; *Annuario statistico italiano*, 1963, Roma, 1963; *Annuario statistico italiano*, 1965, Roma, 1965.

(*a*) Tenuto conto della cessione territoriale di cui al R.D.L. del 27 agosto 1884, n. 2657.

(*b*) Detratte n. 4333 unità per variazioni intervenute nella guarnigione.

(*c*) Tenuto conto della cessione territoriale di cui al R.D.L. del 23 febbraio 1902.

(*d*) Comprese n. 17184 unità iscritte con atto di notorietà, posteriormente al Censimento 10 giugno 1911.

(*e*) Tenuto conto della aggregazione territoriale di cui al R.D.L. del 27 dicembre 1923, n. 3247.

(*f*) Tenuto conto della cessione territoriale di cui al R.D.L. del 22 settembre 1932, n. 1343.

(*g*) Detratte n. 1124 unità per variazioni intervenute nella guarnigione.

(*h*) Tenuto conto delle variazioni intervenute per effetto delle cessioni ed aggregazioni territoriali di cui ai R.D.L.: 7 marzo 1935, n. 264 e 13 giugno 1935, n. 1147.

(*i*) Tenuto conto delle variazioni intervenute per effetto delle cessioni territoriali di cui ai R.D.L.: 25 aprile 1936, n. 669; 25 ottobre 1937, n. 1803; e 3 giugno 1938, n. 935.

7. — Matrimoni celebrati a Roma ed in Italia, per anno (a). — Anni 1860-1964

ANNI	MATRIMONI				ANNI	MATRIMONI				ANNI	MATRIMONI			
	Roma (*)		Italia (**)			Roma (*)		Italia (**)			Roma (*)		Italia (**)	
	dati assoluti	per 1000 abitanti	dati assoluti	per 1000 abitanti		dati assoluti	per 1000 abitanti	dati assoluti	per 1000 abitanti		dati assoluti	per 1000 abitanti	dati assoluti	per 1000 abitanti
0	1	2	3	4	0	1	2	3	4	0	1	2	3	4
1860	1.423	*7,76*	....	....	**1895**	2.517	*5,90*	228.152	*7,3*	**1930**	7.303	*7,71*	303.214	*7,4*
1861	1.270	*6,71*	.	....	**1896**	2.729	*6,37*	222.603	*7,1*	**1931**	6.931	*6,99*	276.035	*6,7*
1862	1.482	*7,57*	198.666	*8,2*	**1897**	2.711	*6,25*	229.041	*7,2*	**1932**	6.997	*6,79*	267.771	*6,4*
1863	1.416	*7,11*	201.225	*8,2*	**1898**	2.722	*6,15*	219.597	*6,9*	**1933**	7.766	*7,25*	289.915	*6,9*
1864	1.456	*7,19*	198.759	*8,0*	**1899**	2.775	*6,16*	235.665	*7,3*	**1934**	8.532	*7,65*	312.702	*7,4*
1865	1.584	*7,70*	226.458	*9,1*	**1900**	2.865	*6,24*	232.631	*7,2*	**1935**	9.054	*7,81*	287.653	*6,7*
1866	1.438	*6,88*	142.024	*5,6*	**1901**	2.843	*6,06*	234.819	*7,2*	**1936**	8.423	*7,07*	316.514	*7,4*
1867	1.616	*7,58*	170.456	*6,7*	**1902**	2.910	*6,09*	237.513	*7,3*	**1937**	10.178	*8,31*	377.219	*8,7*
1868	1.462	*6,75*	182.743	*7,2*	**1903**	3.090	*6,37*	237.211	*7,2*	**1938**	9.585	*7,59*	324.844	*7,5*
1869	1.564	*7,14*	205.287	*8,0*	**1904**	3.360	*6,82*	247.808	*7,5*	**1939**	10.406	*7,98*	322.516	*7,3*
1870	....	....	188.986	*7,3*	**1905**	3.262	*6,49*	255.873	*7,7*	**1940**	10.941	*8,12*	314.167	*7,1*
1871	1.607	*6,83*	192.839	*7,4*	**1906**	3.531	*6,88*	260.780	*7,8*	**1941**	9.944	*7,14*	273.695	*6,1*
1872	1.200	*4,88*	202.361	*7,5*	**1907**	3.668	*7,04*	260.104	*7,8*	**1942**	10.245	*7,10*	287.375	*6,4*
1873	1.498	*6,01*	214.906	*7,9*	**1908**	3.780	*7,15*	283.160	*8,4*	**1943**	8.821	*5,93*	215.122	*4,8*
1874	1.495	*5,88*	207.997	*7,6*	**1909**	3.774	*7,01*	266.334	*7,8*	**1944**	7.580	*5,05*	215.384	*4,3*
1875	1.586	*6,09*	230.486	*8,4*	**1910**	3.807	*6,96*	269.024	*7,8*	**1945**	10.290	*6,87*	308.831	*6,9*
1876	1.599	*5,97*	225.453	*8,2*	**1911**	4.013	*7,20*	260.198	*7,5*	**1946**	11.899	*7,81*	415.641	*9,2*
1877	1.639	*5,91*	214.972	*7,8*	**1912**	4.205	*7,34*	264.657	*7,6*	**1947**	12.250	*7,80*	437.915	*9,7*
1878	1.790	*6,26*	199.885	*7,2*	**1913**	4.134	*7,02*	264.235	*7,5*	**1948**	10.724	*6,67*	385.034	*8,4*
1879	1.839	*6,25*	213.096	*7,6*	**1914**	4.076	*6,74*	252.187	*7,0*	**1949**	10.450	*6,38*	359.722	*7,8*
1880	1.837	*6,08*	196.738	*7,0*	**1915**	3.475	*5,59*	185.675	*5,1*	**1950**	10.952	*6,58*	356.079	*7,7*
1881	2.175	*7,18*	230.143	*8,1*	**1916**	2.968	*4,68*	105.882	*2,9*	**1951**	10.785	*6,39*	330.650	*7,0*
1882	2.409	*7,95*	224.041	*7,8*	**1917**	2.564	*3,98*	98.920	*2,7*	**1952**	10.877	*6,34*	337.047	*7,1*
1883	2.462	*7,89*	231.945	*8,1*	**1918**	2.936	*4,54*	107.131	*3,0*	**1953**	11.625	*6,65*	342.814	*7,1*
1884	2.521	*7,83*	239.513	*8,3*	**1919**	5.026	*7,69*	332.576	*9,3*	**1954**	12.542	*7,02*	359.911	*7,4*
1885	2.706	*8,07*	233.931	*8,0*	**1920**	7.090	*10,58*	508.834	*14,1*	**1955**	13.154	*7,23*	366.718	*7,5*
1886	2.975	*8,41*	233.310	*7,9*	**1921**	6.898	*10,06*	438.535	*11,6*	**1956**	13.426	*7,21*	363.734	*7,4*
1887	2.116	*8,39*	235.629	*8,0*	**1922**	5.891	*8,44*	365.460	*9,6*	**1957**	14.196	*7,44*	365.243	*7,3*
1888	3.027	*7,80*	236.883	*7,9*	**1923**	5.694	*8,01*	334.306	*8,7*	**1958**	14.273	*7,30*	373.166	*7,5*
1889	2.660	*6,64*	230.451	*7,7*	**1924**	5.248	*7,19*	306.830	*7,9*	**1959**	15.157	*7,53*	381.105	*7,5*
1890	2.602	*6,40*	221.972	*7,3*	**1925**	5.419	*7,17*	295.769	*7,6*	**1960**	15.805	*7,60*	387.683	*7,6*
1891	2.568	*6,27*	227.656	*7,5*	**1926**	5.377	*6,83*	295.566	*7,5*	**1961**	17.240	*7,87*	397.461	*7,9*
1892	2.516	*6,12*	228.572	*7,5*	**1927**	5.596	*6,76*	302.564	*7,6*	**1962**	17.902	*7,76*	406.370	*8,0*
1893	2.472	*5,98*	228.103	*7,4*	**1928**	5.681	*6,56*	285.248	*7,1*	**1963**	18.977	*7,92*	420.300	*8,2*
1894	2.488	*5,92*	231.581	*7,4*	**1929**	5.806	*6,42*	287.800	*7,1*	**1964**	18.708	*7,53*	418.912	*8,0*

(*a*) Popolazione presente.

(*) Cfr.: per gli anni 1860-1869, *Stato delle anime dell'Alma Città di Roma*, Tip. della Reverenda Camera Apostolica, Roma, s.d.; per gli anni 1870-1964, dati rilevati attraverso l'Ufficio di Stato Civile, costituito in Roma il 1o febbraio 1871.

(**) Cfr. Istituto Centrale di Statistica - *Sommario di statistiche storiche italiane*, 1861-1955, Roma, 1958; *Annuario statistico italiano*, 1959, Roma, 1960; *Annuario statistico italiano*, 1965, Roma, 1965.

5 - MOVIMENTO NATURALE DELLA POPOLAZIONE DAL 1860 AL 1964 (a)

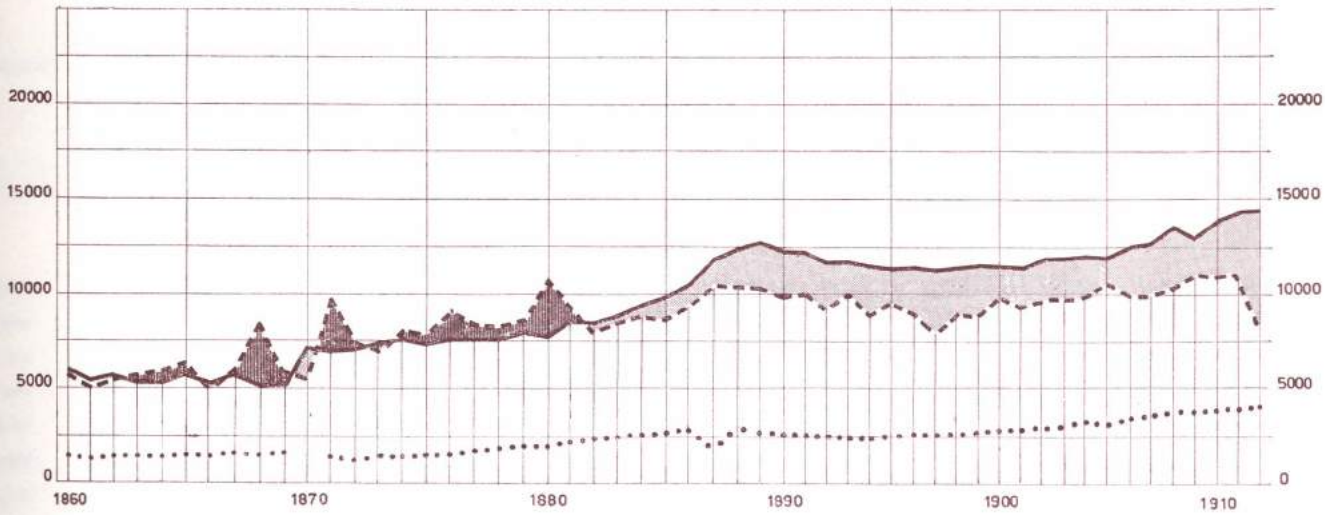

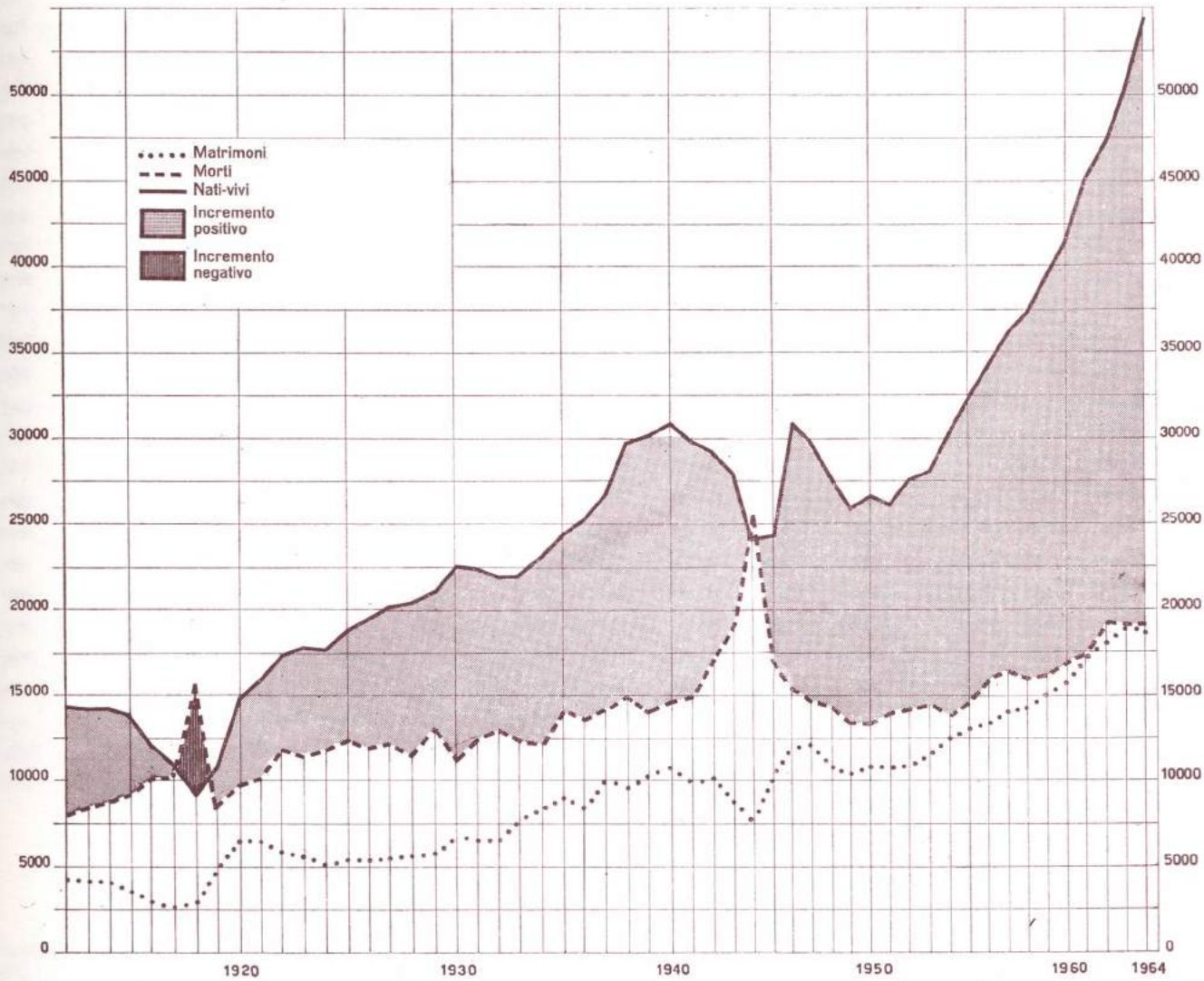

(a) vedi Tav. 7, 8, 9, pagg. 34-38.

8. — Nati-vivi a Roma ed in Italia, per anno (a). — Anni 1860-1964

ANNI	NATI-VIVI				ANNI	NATI-VIVI				ANNI	NATI-VIVI			
	Roma (*)		Italia (**)			Roma (*)		Italia (**)			Roma (*)		Italia (**)	
	dati assoluti	per 1000 abitanti	dati assoluti	per 1000 abitanti		dati assoluti	per 1000 abitanti	dati assoluti	per 1000 abitanti		dati assoluti	per 1000 abitanti	dati assoluti	per 1000 abitanti
0	1	2	3	4	0	1	2	3	4	0	1	2	3	4
1860	5.907	*32,22*	....	....	**1895**	11.443	*26,84*	1.092.102	*34,9*	**1930**	22.639	*23,91*	1.092.678	*26,7*
1861	5.374	*28,39*	....	....	**1896**	11.548	*26,94*	1.095.505	*34,8*	**1931**	22.514	*22,72*	1.026.197	*24,9*
1862	5.701	*29,11*	923.029	*38,0*	**1897**	11.275	*25,98*	1.101.848	*34,7*	**1932**	22.133	*21,47*	990.995	*23,8*
1863	5.323	*26,73*	964.137	*39,4*	**1898**	11.436	*25,84*	1.070.074	*33,5*	**1933**	22.214	*20,75*	995.979	*23,8*
1864	5.305	*26,19*	938.795	*38,0*	**1899**	11.607	*25,75*	1.088.558	*33,9*	**1934**	23.338	*20,94*	992.966	*23,5*
1865	5.766	*28,04*	961.234	*38,5*	**1900**	11.573	*25,21*	1.067.376	*33,0*	**1935**	24.552	*21,18*	996.708	*23,4*
1866	5.262	*25,17*	980.200	*38,9*	**1901**	11.530	*24,59*	1.057.763	*32,5*	**1936**	25.356	*21,26*	962.686	*22,4*
1867	5.739	*26,93*	927.396	*36,6*	**1902**	12.061	*25,24*	1.093.074	*33,4*	**1937**	26.850	*21,92*	991.867	*22,9*
1868	5.119	*23,65*	900.416	*35,4*	**1903**	12.108	*24,97*	1.042.090	*31,7*	**1938**	29.809	*23,59*	1.037.180	*23,8*
1869	5.276	*24,10*	952.134	*37,2*	**1904**	12.197	*24,76*	1.085.431	*32,9*	**1939**	30.219	*23,18*	1.040.213	*23,6*
1870	7.201	*32,25*	951.495	*36,8*	**1905**	12.162	*24,21*	1.084.518	*32,7*	**1940**	30.911	*22,93*	1.046.479	*23,5*
1871	6.940	*29,50*	960.020	*37,0*	**1906**	12.529	*24,43*	1.070.978	*32,1*	**1941**	29.796	*21,40*	937.546	*20,9*
1872	7.082	*28,78*	1.020.682	*38,0*	**1907**	12.836	*24,62*	1.062.333	*31,7*	**1942**	29.158	*20,19*	926.063	*20,5*
1873	7.454	*29,92*	985.188	*36,4*	**1908**	13.697	*25,92*	1.138.813	*33,7*	**1943**	26.602	*17,90*	882.105	*19,9*
1874	7.603	*29,93*	951.658	*35,0*	**1909**	13.108	*24,36*	1.115.831	*32,8*	**1944**	24.111	*16,08*	814.746	*18,3*
1875	7.390	*28,39*	1.035.377	*37,8*	**1910**	14.050	*25,69*	1.144.410	*33,3*	**1945**	24.401	*16,30*	815.678	*18,3*
1876	7.592	*28,34*	1.083.721	*39,3*	**1911**	14.388	*25,82*	1.093.545	*31,5*	**1946**	31.043	*20,38*	1.036.098	*23,3*
1877	7.548	*27,21*	1.029.037	*37,1*	**1912**	14.595	*25,46*	1.133.985	*32,4*	**1947**	29.782	*18,96*	1.011.490	*22,3*
1878	7.535	*26,37*	1.012.475	*36,3*	**1913**	14.254	*24,22*	1.122.482	*31,7*	**1948**	27.780	*17,27*	1.005.851	*22,0*
1879	8.014	*27,25*	1.064.153	*37,9*	**1914**	14.297	*23,54*	1.114.091	*31,0*	**1949**	25.904	*15,81*	937.146	*20,4*
1880	7.738	*25,60*	957.900	*33,9*	**1915**	13.865	*22,31*	1.109.183	*30,5*	**1950**	26.751	*16,06*	908.622	*19,6*
1881	8.568	*28,28*	1.081.125	*38,1*	**1916**	12.140	*19,13*	881.626	*24,1*	**1951**	26.172	*15,50*	863.849	*18,4*
1882	8.494	*28,01*	1.061.094	*37,2*	**1917**	10.975	*17,03*	713.732	*19,5*	**1952**	27.589	*16,07*	847.354	*17,8*
1883	8.801	*28,20*	1.071.452	*37,2*	**1918**	9.144	*14,13*	655.353	*18,2*	**1953**	28.005	*16,01*	842.274	*17,5*
1884	9.511	*29,55*	1.130.471	*39,0*	**1919**	10.860	*16,62*	770.620	*21,5*	**1954**	30.495	*17,07*	870.689	*18,0*
1885	9.985	*29,79*	1.125.970	*38,6*	**1920**	14.926	*22,28*	1.158.041	*32,2*	**1955**	32.481	*17,85*	869.333	*17,7*
1886	10.449	*29,53*	1.086.360	*37,0*	**1921**	15.957	*23,27*	1.163.213	*30,7*	**1956**	34.302	*18,43*	873.608	*17,7*
1887	11.908	*32,06*	1.152.906	*38,9*	**1922**	17.498	*25,07*	1.175.872	*30,8*	**1957**	36.134	*18,94*	878.906	*17,8*
1888	12.491	*32,18*	1.119.563	*37,5*	**1923**	18.019	*25,35*	1.155.177	*30,0*	**1958**	37.369	*19,11*	873.530	*17,4*
1889	12.834	*32,02*	1.149.197	*38,3*	**1924**	17.806	*24,38*	1.124.470	*29,0*	**1959**	39.490	*19,62*	902.468	*17,9*
1890	12.249	*30,13*	1.083.103	*35,8*	**1925**	18.929	*25,05*	1.109.761	*28,4*	**1960**	41.423	*19,91*	910.192	*17,9*
1891	12.260	*29,94*	1.132.139	*37,2*	**1926**	19.568	*24,84*	1.094.587	*27,7*	**1961**	45.090	*20,58*	929.657	*18,4*
1892	11.633	*28,31*	1.110.573	*36,2*	**1927**	20.195	*24,40*	1.093.772	*27,5*	**1962**	47.165	*20,45*	937.257	*18,4*
1893	11.759	*28,45*	1.126.296	*36,5*	**1928**	20.496	*23,65*	1.072.316	*26,7*	**1963**	50.344	*21,01*	960.336	*18,6*
1894	11.557	*27,50*	1.102.935	*35,5*	**1929**	21.092	*23,31*	1.037.700	*25,6*	**1964**	54.580	*21,96*	1.017.557	*19,5*

(*a*) Popolazione presente.

(*) Cfr.: per gli anni 1860-1869, *Stato delle anime dell'Alma Città di Roma*, Tip. della Reverenda Camera Apostolica, Roma, s.d.; per gli anni 1870-1964, dati rilevati attraverso l'Ufficio di Stato Civile, costituito in Roma il 1o febbraio 1871.

(**) Cfr. Istituto Centrale di Statistica - *Sommario di statistiche storiche italiane*, 1861-1955, Roma, 1958; *Annuario statistico italiano*, 1959, Roma, 1960; *Annuario statistico italiano*, 1965, Roma, 1965.

9. — Morti a Roma ed in Italia, per anno (a). — Anni 1860-1964

ANNI	MORTI				ANNI	MORTI				ANNI	MORTI			
	Roma (*)		Italia (**)			Roma (*)		Italia (**)			Roma (*)		Italia (**)	
	dati assoluti	per 1000 abitanti	dati assoluti	per 1000 abitanti		dati assoluti	per 1000 abitanti	dati assoluti	per 1000 abitanti		dati assoluti	per 1000 abitanti	dati assoluti	per 1000 abitanti
0	1	2	3	4	0	1	2	3	4	0	1	2	3	4
1860	5.764	*31,44*	....	....	**1895**	9.548	*22,40*	783.813	*25,0*	**1930**	11.235	*11,87*	576.751	*14,1*
1861	5.013	*26,48*	....	....	**1896**	9.007	*21,01*	758.129	*24,1*	**1931**	12.323	*12,44*	609.405	*14,8*
1862	5.402	*27,58*	751.747	*30,9*	**1897**	7.937	*18,29*	695.602	*21,9*	**1932**	13.025	*12,63*	610.646	*14,7*
1863	5.742	*28,84*	760.164	*31,0*	**1898**	9.018	*20,38*	732.265	*22,9*	**1933**	12.416	*11,60*	574.113	*13,7*
1864	6.028	*29,76*	737.136	*29,8*	**1899**	8.770	*19,45*	703.393	*21,9*	**1934**	12.297	*11,03*	563.339	*13,3*
1865	6.466	*31,45*	746.685	*29,9*	**1900**	9.937	*21,65*	768.917	*23,8*	**1935**	14.228	*12,27*	594.722	*14,0*
1866	4.997	*23,91*	733.190	*29,1*	**1901**	9.390	*20,03*	715.036	*22,0*	**1936**	13.642	*11,45*	593.380	*13,8*
1867	6.046	*28,37*	866.865	*34,2*	**1902**	9.744	*20,39*	727.181	*22,2*	**1937**	14.267	*11,65*	618.290	*14,3*
1868	8.489	*39,21*	777.224	*30,6*	**1903**	9.776	*20,16*	736.311	*22,4*	**1938**	14.942	*11,83*	614.988	*14,1*
1869	5.874	*26,83*	713.832	*27,9*	**1904**	9.957	*20,21*	698.604	*21,2*	**1939**	13.999	*10,74*	591.483	*13,4*
1870	5.608	*25,12*	773.169	*29,9*	**1905**	10.697	*21,29*	730.340	*22,0*	**1940**	14.628	*10,85*	606.907	*13,6*
1871	9.073	*38,57*	778.798	*30,0*	**1906**	9.960	*19,42*	696.875	*20,9*	**1941**	14.860	*10,67*	621.735	*13,9*
1872	7.494	*30,46*	827.498	*30,8*	**1907**	9.964	*19,11*	700.333	*20,9*	**1942**	16.885	*11,69*	643.607	*14,3*
1873	6.974	*27,99*	813.973	*30,1*	**1908**	10.374	*19,64*	770.054	*22,8*	**1943**	19.319	*13,00*	675.612	*15,2*
1874	8.137	*32,03*	827.253	*30,4*	**1909**	11.146	*20,71*	738.460	*21,7*	**1944**	25.604	*17,08*	679.837	*15,3*
1875	7.841	*30,12*	843.161	*30,8*	**1910**	10.920	*19,97*	682.459	*19,9*	**1945**	17.138	*11,45*	609.956	*13,6*
1876	9.233	*34,47*	796.420	*28,9*	**1911**	11.127	*19,97*	742.811	*21,4*	**1946**	15.434	*10,13*	544.973	*12,1*
1877	8.447	*30,45*	787.817	*28,4*	**1912**	8.110	*14,15*	635.788	*18,2*	**1947**	14.693	*9,35*	520.897	*11,5*
1878	8.251	*28,87*	813.550	*29,2*	**1913**	8.545	*14,52*	663.966	*18,7*	**1948**	14.387	*8,94*	486.392	*10,6*
1879	8.578	*29,16*	836.682	*29,8*	**1914**	8.888	*14,69*	643.355	*17,9*	**1949**	13.302	*8,12*	482.097	*10,5*
1880	10.817	*35,79*	869.992	*30,8*	**1915**	9.222	*14,84*	809.706	*22,3*	**1950**	13.220	*7,94*	452.088	*9,8*
1881	8.167	*26,96*	784.181	*27,6*	**1916**	10.165	*16,02*	854.998	*23,3*	**1951**	14.036	*8,31*	485.208	*10,3*
1882	7.916	*26,11*	787.326	*27,6*	**1917**	10.121	*15,70*	948.711	*26,0*	**1952**	14.291	*8,32*	477.894	*10,0*
1883	8.448	*27,07*	794.196	*27,6*	**1918**	15.732	*24,31*	1.268.299	*35,1*	**1953**	14.450	*8,26*	476.015	*9,9*
1884	8.795	*27,32*	780.361	*26,9*	**1919**	8.518	*13,04*	676.329	*18,9*	**1954**	13.799	*8,73*	441.897	*9,1*
1885	8.676	*25,89*	787.217	*27,0*	**1920**	9.720	*14,51*	681.749	*19,0*	**1955**	14.584	*8,01*	446.689	*9,1*
1886	9.252	*26,15*	844.603	*28,7*	**1921**	10.085	*14,70*	670.257	*17,7*	**1956**	16.080	*8,64*	497.550	*10,1*
1887	10.584	*28,49*	828.992	*28,0*	**1922**	12.031	*17,23*	689.937	*18,1*	**1957**	16.820	*8,82*	484.190	*9,7*
1888	10.404	*26,81*	820.431	*27,5*	**1923**	11.550	*16,25*	654.844	*17,0*	**1958**	16.015	*8,19*	457.915	*9,1*
1889	10.366	*25,86*	768.068	*25,6*	**1924**	12.051	*16,50*	662.870	*17,1*	**1959**	16.136	*8,02*	455.176	*9,0*
1890	9.915	*24,39*	795.911	*26,3*	**1925**	12.587	*16,65*	670.296	*17,1*	**1960**	16.882	*8,11*	480.932	*9,4*
1891	10.084	*24,63*	795.327	*26,1*	**1926**	11.826	*15,01*	680.307	*17,2*	**1961**	17.300	*7,90*	468.455	*9,3*
1892	9.232	*22,47*	802.779	*26,2*	**1927**	12.191	*14,73*	639.843	*16,1*	**1962**	19.309	*8,37*	509.174	*10,0*
1893	10.025	*24,25*	776.713	*25,2*	**1928**	11.422	*13,18*	645.654	*16,1*	**1963**	19.180	*8,00*	516.377	*10,0*
1894	8.886	*21,14*	776.372	*25,0*	**1929**	13.285	*14,68*	667.223	*16,5*	**1964**	19.244	*7,74*	488.655	*9,4*

(*a*) Popolazione presente.

(*) Cfr.: per gli anni 1860-1869, *Stato delle anime dell'Alma Città di Roma*, Tip. della Reverenda Camera Apostolica, Roma, s.d.; per gli anni 1870-1964, dati rilevati attraverso l'Ufficio di Stato Civile, costituito in Roma il 1o febbraio 1871.

(**) Cfr. Istituto Centrale di Statistica - *Sommario di statistiche storiche italiane*, 1861-1955, Roma, 1958; *Annuario statistico italiano*, 1959, Roma, 1960; *Annuario statistico italiano*, 1965, Roma, 1965.

10. — Saldo del movimento naturale (nati-vivi sui morti) a Roma ed in Italia, per anno (a). — Anni 1860-1964

ANNI	DIFFERENZA Roma (*) dati assoluti	DIFFERENZA Roma (*) per 1000 abitanti	DIFFERENZA Italia (**) dati assoluti	DIFFERENZA Italia (**) per 1000 abitanti	ANNI	DIFFERENZA Roma (*) dati assoluti	DIFFERENZA Roma (*) per 1000 abitanti	DIFFERENZA Italia (**) dati assoluti	DIFFERENZA Italia (**) per 1000 abitanti	ANNI	DIFFERENZA Roma (*) dati assoluti	DIFFERENZA Roma (*) per 1000 abitanti	DIFFERENZA Italia (**) dati assoluti	DIFFERENZA Italia (**) per 1000 abitanti
0	1	2	3	4	0	1	2	3	4	0	1	2	3	4
1860	143	*0,78*	....	....	**1895**	1.895	*4,45*	308.289	*9,9*	**1930**	11.404	*12,05*	515.927	*12,6*
1861	361	*1,91*	....	....	**1896**	2.541	*5,93*	337.376	*10,7*	**1931**	10.191	*10,28*	416.792	*10,1*
1862	299	*1,53*	171.282	*7,1*	**1897**	3.338	*7,69*	406.246	*12,8*	**1932**	9.108	*8,83*	380.349	*9,1*
1863	— 419	— *2,10*	203.973	*8,4*	**1898**	2.418	*5,46*	337.809	*10,6*	**1933**	9.798	*9,15*	421.866	*10,1*
1864	— 723	— *3,57*	201.659	*8,2*	**1899**	2.837	*6,29*	385.165	*12,0*	**1934**	11.041	*9,90*	429.627	*10,2*
1865	— 700	— *3,40*	214.549	*8,6*	**1900**	1.636	*3,56*	298.459	*9,2*	**1935**	10.324	*8,91*	401.986	*9,4*
1866	265	*1,27*	247.010	*9,8*	**1901**	2.140	*4,56*	342.727	*10,5*	**1936**	11.704	*9,82*	369.306	*8,6*
1867	— 307	— *1,44*	60.531	*2,4*	**1902**	2.317	*4,85*	365.893	*11,2*	**1937**	12.583	*10,27*	373.577	*8,6*
1868	— 3.370	— *15,57*	123.192	*4,8*	**1903**	2.332	*4,81*	305.779	*9,3*	**1938**	14.867	*11,76*	422.192	*9,7*
1869	— 598	— *2,73*	238.302	*9,3*	**1904**	2.240	*4,55*	386.827	*11,7*	**1939**	16.220	*12,44*	448.730	*10,2*
1870	1.593	*7,13*	178.326	*6,9*	**1905**	1.465	*2,92*	354.178	*10,7*	**1940**	16.283	*12,08*	439.572	*9,9*
1871	— 2.133	— *9,07*	181.222	*7,0*	**1906**	2.569	*5,01*	374.103	*11,2*	**1941**	14.936	*10,73*	315.811	*7,0*
1872	— 412	— *1,67*	193.184	*7,2*	**1907**	2.872	*5,51*	362.000	*10,8*	**1942**	12.273	*8,50*	282.456	*6,2*
1873	480	*1,93*	171.215	*6,3*	**1908**	3.323	*6,29*	368.759	*10,9*	**1943**	7.283	*4,90*	206.493	*4,7*
1874	— 534	— *2,10*	124.405	*4,6*	**1909**	1.962	*3,65*	377.371	*11,1*	**1944**	— 1.493	— *1,00*	134.909	*3,0*
1875	— 451	— *1,73*	192.216	*7,0*	**1910**	3.130	*5,72*	461.951	*13,4*	**1945**	7.263	*4,85*	205.722	*4,7*
1876	— 1.641	— *6,13*	287.301	*10,4*	**1911**	3.261	*5,85*	350.734	*10,1*	**1946**	15.609	*12,25*	491.125	*10,9*
1877	— 899	— *3,24*	241.220	*8,7*	**1912**	6.485	*11,31*	498.197	*14,2*	**1947**	15.089	*9,61*	490.593	*10,8*
1878	— 716	— *2,51*	198.925	*7,1*	**1913**	5.709	*9,70*	458.516	*13,0*	**1948**	13.393	*8,33*	519.459	*11,4*
1879	— 564	— *1,92*	227.471	*8,1*	**1914**	5.349	*8,84*	470.736	*13,1*	**1949**	12.602	*7,69*	455.049	*9,9*
1880	— 3.079	— *10,19*	87.908	*3,1*	**1915**	4.643	*7,47*	299.477	*8,2*	**1950**	13.531	*8,12*	456.534	*9,8*
1881	401	*1,32*	296.944	*10,5*	**1916**	1.975	*3,11*	26.628	*0,8*	**1951**	12.136	*7,19*	378.641	*8,1*
1882	578	*1,91*	273.768	*9,6*	**1917**	854	*1,32*	234.979	*6,5*	**1952**	13.298	*7,75*	369.460	*7,8*
1883	353	*1,13*	277.256	*9,6*	**1918**	— 6.588	— *10,18*	612.946	*16,9*	**1953**	13.555	*7,75*	366.259	*7,6*
1884	716	*2,22*	350.380	*12,1*	**1919**	2.342	*3,58*	94.291	*2,6*	**1954**	16.696	*8,34*	428.792	*8,9*
1885	1.309	*3,91*	338.753	*11,6*	**1920**	5.206	*7,77*	476.292	*13,2*	**1955**	17.897	*9,84*	422.644	*8,6*
1886	1.197	*3,38*	242.357	*8,3*	**1921**	5.872	*8,56*	492.956	*13,0*	**1956**	18.222	*9,79*	376.058	*7,6*
1887	1.324	*3,56*	323.914	*10,9*	**1922**	5.467	*7,83*	485.935	*12,7*	**1957**	19.314	*10,13*	394.716	*8,0*
1888	2.087	*5,38*	299.132	*10,0*	**1923**	6.469	*9,10*	500.333	*13,0*	**1958**	21.354	*10,92*	415.615	*8,3*
1889	2.468	*6,16*	381.129	*12,7*	**1924**	5.755	*7,88*	461.600	*11,9*	**1959**	23.354	*11,60*	447.292	*8,9*
1890	2.334	*5,74*	287.192	*9,5*	**1925**	6.342	*8,39*	439.465	*11,3*	**1960**	24.541	*11,80*	429.260	*8,5*
1891	2.176	*5,31*	336.812	*11,1*	**1926**	7.742	*9,82*	414.280	*10,5*	**1961**	27.790	*12,68*	461.202	*9,1*
1892	2.401	*5,84*	307.794	*10,0*	**1927**	8.004	*9,67*	453.929	*11,4*	**1962**	27.856	*12,08*	428.083	*8,4*
1893	1.734	*4,20*	349.583	*11,3*	**1928**	9.074	*10,47*	426.662	*10,6*	**1963**	31.164	*13,01*	443.959	*8,6*
1894	2.671	*6,35*	326.563	*10,5*	**1929**	7.807	*8,63*	370.477	*9,1*	**1964**	35.336	*14,22*	528.902	*10,1*

(*a*) Popolazione presente.

(*) Cfr.: per gli anni 1860-1869, *Stato delle anime dell'Alma Città di Roma*, Tip. della Reverenda Camera Apostolica, Roma, s.d.; per gli anni 1870-1964, dati rilevati attraverso l'Ufficio di Stato Civile, costituito in Roma il 1° febbraio 1871.

(**) Cfr. Istituto Centrale di Statistica - *Sommario di statistiche storiche italiane*, 1861-1955, Roma, 1958; *Annuario statistico italiano*, 1959, Roma, 1960; *Annuario statistico italiano*, 1965, Roma, 1965.

11. — Iscritti e cancellati nel Registro della popolazione di Roma (trasferimenti di residenza) e relativi saldi, per anno (a). — Anni 1860-1964

ANNI	MOVIMENTO MIGRATORIO						ANNI	MOVIMENTO MIGRATORIO					
	Iscritti		Cancellati		Saldi			Iscritti		Cancellati		Saldi	
	dati assoluti	per 1000 abitanti	dati assoluti	per 1000 abitanti	dati assoluti	per 1000 abitanti		dati assoluti	per 1000 abitanti	dati assoluti	per 1000 abitanti	dati assoluti	per 1000 abitanti
0	1	2	3	4	5	6	0	1	2	3	4	5	6
1860	....	....	....	....	**1.321**	*7,21*	**1889**	13.177	*32,88*	2.691	*6,71*	**10.486**	*26,16*
1861	....	....	....	....	**10.177**	*53,76*	**1890**	11.404	*28,05*	2.948	*7,25*	**8.456**	*20,80*
1862	....	....	....	....	**2.192**	*11,19*	**1891**	10.112	*24,69*	3.242	*7,92*	**6.870**	*16,78*
1863	....	....	....	....	**4.502**	*22,61*	**1892**	8.314	*20,23*	3.421	*8,33*	**4.893**	*11,91*
1864	....	....	....	....	**3.458**	*17,07*	**1893**	9.348	*22,62*	3.526	*8,53*	**5.822**	*14,09*
1865	....	....	....	....	**4.142**	*20,14*	**1894**	9.474	*22,54*	3.323	*7,91*	**6.151**	*14,63*
1866	....	....	....	....	**3.098**	*14,82*	**1895**	9.205	*21,59*	3.695	*8,67*	**5.510**	*12,93*
1867	....	....	....	....	**5.179**	*24,30*	**1896**	9.664	*22,55*	3.625	*8,46*	**6.039**	*14,09*
1868	....	....	....	....	**5.175**	*23,91*	**1897**	10.091	*23,25*	3.302	*7,61*	**6.789**	*15,64*
1869	....	....	....	....	**3.752**	*17,14*	**1898**	10.907	*24,65*	3.132	*7,08*	**7.775**	*17,57*
1870	....	....	....	....	**3.897**	*17,45*	**1899**	10.907	*24,19*	3.285	*7,29*	**7.622**	*16,91*
1871	1.919	*8,16*	362	*1,54*	**1.557**	*6,62*	**1900**	11.033	*24,03*	3.186	*6,94*	**7.847**	*17,09*
1872	4.006	*16,28*	606	*2,46*	**3.400**	*13,82*	**1901**	5.560	*11,86*	3.195	*6,81*	**2.365**	*5,04*
1873	7.093	*28,47*	693	*2,78*	**6.400**	*25,69*	**1902**	10.124	*21,18*	4.316	*9,03*	**5.808**	*12,15*
1874	7.123	*28,04*	959	*3,77*	**6.164**	*24,26*	**1903**	11.874	*24,49*	3.707	*7,64*	**8.167**	*16,84*
1875	9.795	*37,63*	1.257	*4,83*	**8.538**	*32,80*	**1904**	12.547	*25,47*	4.060	*8,24*	**8.487**	*17,23*
1876	8.765	*32,72*	979	*3,66*	**7.786**	*29,07*	**1905**	13.675	*27,22*	4.668	*9,29*	**9.007**	*17,93*
1877	8.373	*30,19*	1.170	*4,22*	**7.203**	*25,97*	**1906**	16.127	*31,44*	5.348	*10,43*	**10.779**	*21,02*
1878	9.799	*34,29*	1.178	*4,12*	**8.621**	*30,17*	**1907**	14.325	*27,48*	5.876	*11,27*	**8.449**	*16,21*
1879	9.136	*31,06*	1.397	*4,75*	**7.739**	*26,31*	**1908**	15.839	*29,98*	6.327	*11,98*	**9.512**	*18,00*
1880	7.846	*25,96*	1.411	*4,67*	**6.435**	*21,29*	**1909**	14.660	*27,24*	6.012	*11,17*	**8.648**	*16,07*
1881	4.016	*13,26*	1.145	*3,78*	**2.871**	*9,48*	**1910**	15.247	*27,88*	5.379	*9,82*	**9.868**	*18,04*
1882	8.715	*28,74*	1.280	*4,22*	**7.435**	*24,52*	**1911**	12.450	*22,34*	3.689	*6,62*	**8.761**	*15,72*
1883	10.355	*33,18*	1.444	*4,63*	**8.911**	*28,55*	**1912**	13.514	*23,57*	4.908	*8,56*	**8.606**	*15,01*
1884	13.874	*43,10*	1.534	*4,77*	**12.340**	*38,34*	**1913**	15.842	*26,92*	6.657	*11,31*	**9.185**	*15,61*
1885	17.413	*51,96*	1.672	*4,09*	**15.741**	*46,97*	**1914**	15.051	*24,88*	5.576	*9,22*	**9.475**	*15,66*
1886	17.446	*49,31*	1.656	*4,68*	**15.790**	*44,63*	**1915**	16.779	*27,00*	5.451	*8,77*	**11.328**	*18,23*
1887	17.230	*46,39*	1.790	*4,82*	**15.440**	*41,57*	**1916**	14.022	*22,09*	4.543	*7,16*	**9.479**	*14,94*
1888	16.324	*42,06*	2.280	*5,87*	**14.044**	*36,18*	**1917**	11.392	*17,67*	3.219	*4,99*	**8.173**	*12,68*

(a) Compresi gli iscritti ed i cancellati per regolarizzazione di residenza in seguito ai censimenti, distribuiti negli anni successivi secondo la data dell'atto anagrafico. — Cfr.: per gli anni 1860-1869: *Stato delle anime dell'Alma Città di Roma* Tip. della Reverenda Camera Apostolica, Roma, s.d.; per gli anni 1870-1964: dati rilevati attraverso l'Ufficio di Stato Civile, costituito in Roma il 1° febbraio 1871.

6 - ISCRIZIONI E CANCELLAZIONI DAL REGISTRO DELLA POPOLAZIONE DAL 1870 AL 1964 (a)
(Trasferimenti di residenza)

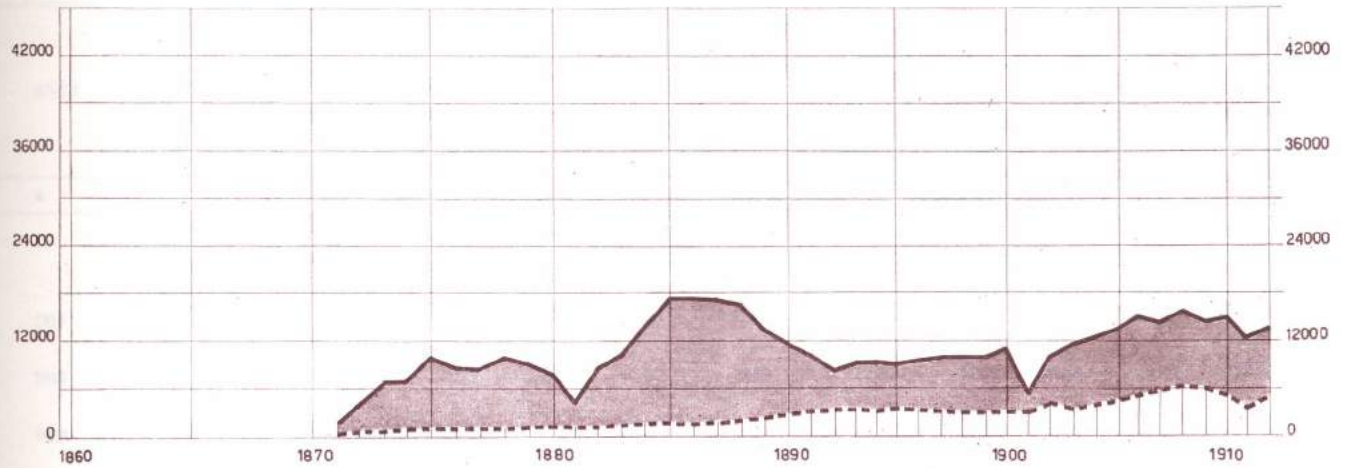

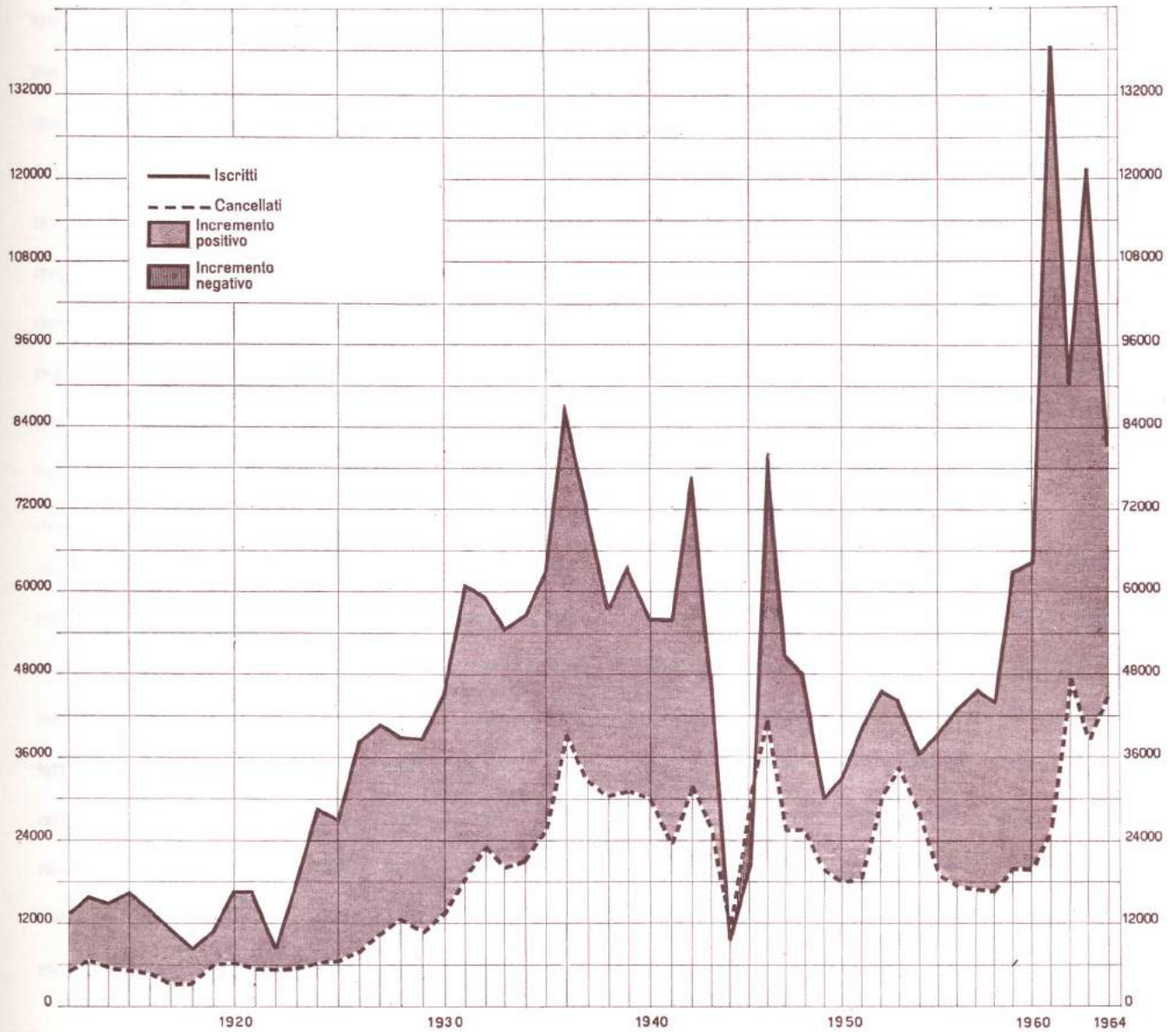

(a) vedi Tav. 11, pag. 40.

Segue: 11. — Iscritti e cancellati nel Registro della popolazione di Roma (trasferimenti di residenza) e relativi saldi, per anno (a). — Anni 1860-1964

ANNI	MOVIMENTO MIGRATORIO						ANNI	MOVIMENTO MIGRATORIO					
	Iscritti		Cancellati		Saldi			Iscritti		Cancellati		Saldi	
	dati assoluti	per 1000 abitanti	dati assoluti	per 1000 abitanti	dati assoluti	per 1000 abitanti		dati assoluti	per 1000 abitanti	dati assoluti	per 1000 abitanti	dati assoluti	per 1000 abitanti
0	1	2	3	4	5	6	0	1	2	3	4	5	6
1918	8.591	*13,27*	3.422	*5,29*	**5.169**	*7,99*	**1942**	76.685	*53,11*	32.097	*22,23*	**44.588**	*30,88*
1919	11.764	*18,00*	6.062	*9,28*	**5.702**	*8,73*	**1943**	47.538	*31,98*	25.327	*17,04*	**22.211**	*14,94*
1920	16.367	*24,43*	6.452	*9,63*	**9.915**	*14,80*	**1944**	9.790	*6,53*	11.753	*7,84*	**— 1.963**	*— 1,31*
1921	16.397	*23,91*	5.467	*7,97*	**10.930**	*15,94*	**1945**	20.788	*13,89*	29.857	*19,95*	**— 9.069**	*— 6,06*
1922	8.164	*11,69*	5.193	*7,44*	**2.971**	*4,26*	**1946**	80.956	*53,14*	41.617	*27,32*	**39.339**	*25,82*
1923	18.496	*26,02*	5.662	*7,97*	**12.834**	*18,06*	**1947**	50.924	*32,42*	25.665	*15,34*	**25.259**	*16,08*
1924	28.817	*39,45*	6.612	*9,05*	**22.205**	*30,40*	**1948**	47.932	*29,79*	25.853	*16,07*	**22.079**	*13,72*
1925	27.067	*35,81*	6.923	*9,16*	**20.144**	*26,65*	**1949**	30.352	*18,53*	19.905	*12,15*	**10.447**	*6,38*
1926	38.273	*48,59*	8.006	*10,16*	**30.267**	*38,43*	**1950**	33.738	*20,27*	18.289	*10,99*	**15.449**	*9,28*
1927	40.896	*49,41*	10.624	*12,84*	**30.272**	*36,57*	**1951**	40.685	*24,18*	18.754	*11,15*	**21.931**	*13,03*
1928	39.164	*45,20*	12.868	*14,85*	**26.296**	*30,35*	**1952**	45.575	*26,54*	29.965	*17,45*	**15.610**	*9,09*
1929	38.783	*42,85*	10.684	*11,81*	**28.099**	*31,04*	**1953**	44.361	*25,37*	35.004	*20,01*	**9.357**	*5,36*
1930	45.626	*48,19*	13.766	*14,54*	**31.860**	*33,65*	**1954**	37.128	*20,79*	28.439	*15,92*	**8.689**	*4,87*
1931	61.104	*61,67*	18.972	*19,15*	**42.132**	*42,52*	**1955**	39.866	*21,91*	19.382	*10,65*	**20.484**	*11,26*
1932	59.647	*57,85*	23.786	*23,07*	**35.861**	*34,78*	**1956**	43.465	*23,35*	17.863	*9,60*	**25.602**	*13,76*
1933	54.850	*51,23*	20.240	*18,90*	**34.610**	*32,33*	**1957**	46.025	*24,13*	17.233	*9,03*	**28.792**	*15,10*
1934	56.915	*51,06*	21.195	*19,01*	**35.720**	*32,05*	**1958**	44.221	*22,61*	17.086	*8,74*	**27.135**	*13,88*
1935	63.585	*54,85*	25.868	*22,31*	**37.717**	*32,54*	**1959**	63.348	*31,47*	20.140	*10,00*	**43.208**	*21,46*
1936	87.146	*73,10*	40.077	*33,62*	**47.069**	*39,48*	**1960**	64.309	*30,91*	19.928	*9,58*	**44.381**	*21,33*
1937	71.907	*58,71*	32.767	*26,75*	**39.140**	*31,96*	**1961**	138.196	*63,07*	25.708	*11,73*	**112.488**	*51,34*
1938	57.621	*45,61*	30.671	*24,28*	**26.950**	*21,33*	**1962**	90.515	*39,25*	48.067	*20,84*	**42.448**	*18,41*
1939	64.008	*49,11*	31.445	*24,13*	**32.563**	*24,98*	**1963**	121.277	*50,62*	38.901	*16,24*	**82.376**	*34,38*
1940	56.449	*41,88*	30.162	*22,38*	**26.287**	*19,50*	**1964**	81.040	*32,61*	45.565	*18,33*	**35.475**	*14,28*
1941	56.219	*40,38*	23.412	*16,82*	**32.807**	*23,56*							

(*a*) Compresi gli iscritti ed i cancellati per regolarizzazione di residenza in seguito ai censimenti, distribuiti negli anni successivi secondo la data dell'atto anagrafico. — Cfr.: per gli anni 1860-1869: *Stato delle anime dell'Alma Città di Roma* Tip. della Reverenda Camera Apostolica, Roma, s.d.; per gli anni 1870-1964: dati rilevati attraverso l'Ufficio di Stato Civile, costituito in Roma il 1° febbraio 1871.

ANNUARIO STATISTICO DELLA CITTA' DI ROMA

ANNO 1964

7 - PRECIPITAZIONI ATMOSFERICHE RILEVATE (pioggia e neve fusa) - ANNI 1951-1964 (a)

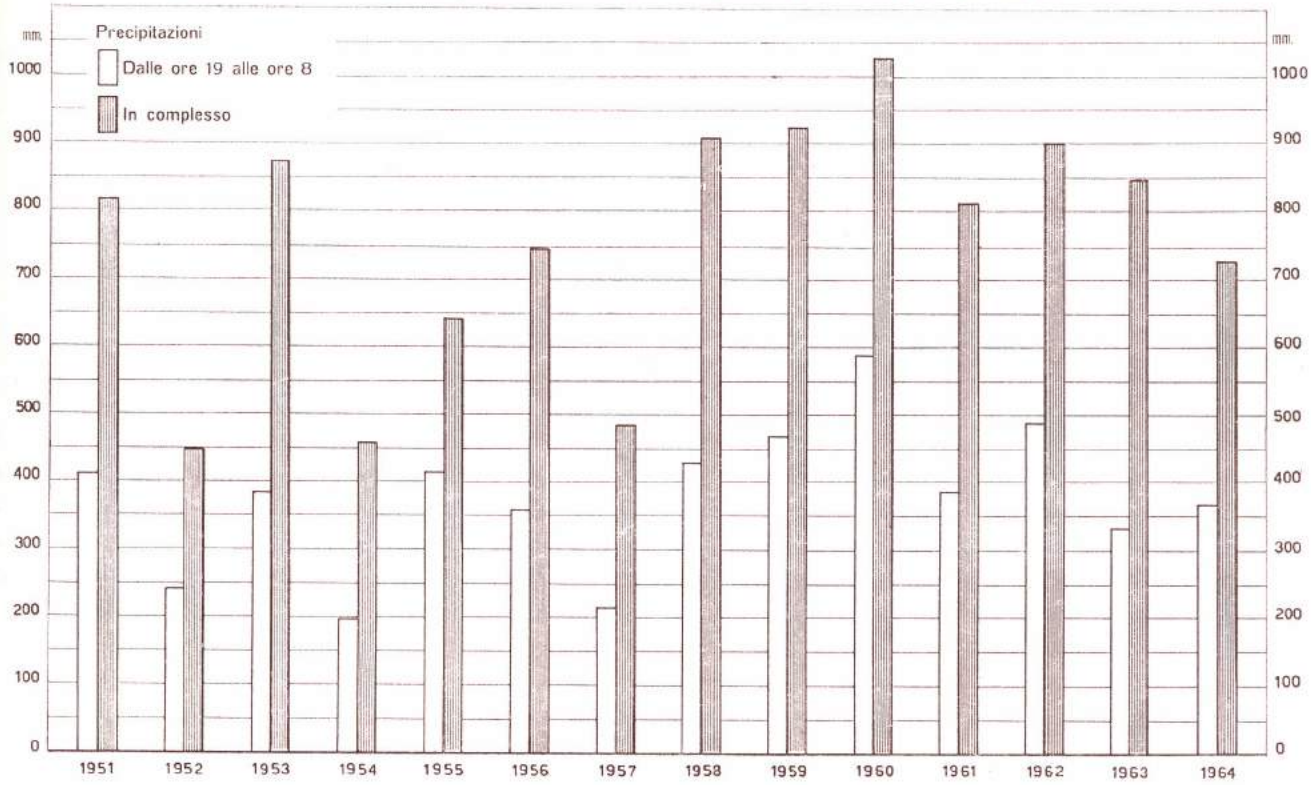

8 - TEMPERATURA MASSIMA E MINIMA ASSOLUTA RILEVATA PER MESI - ANNO 1964 (b)

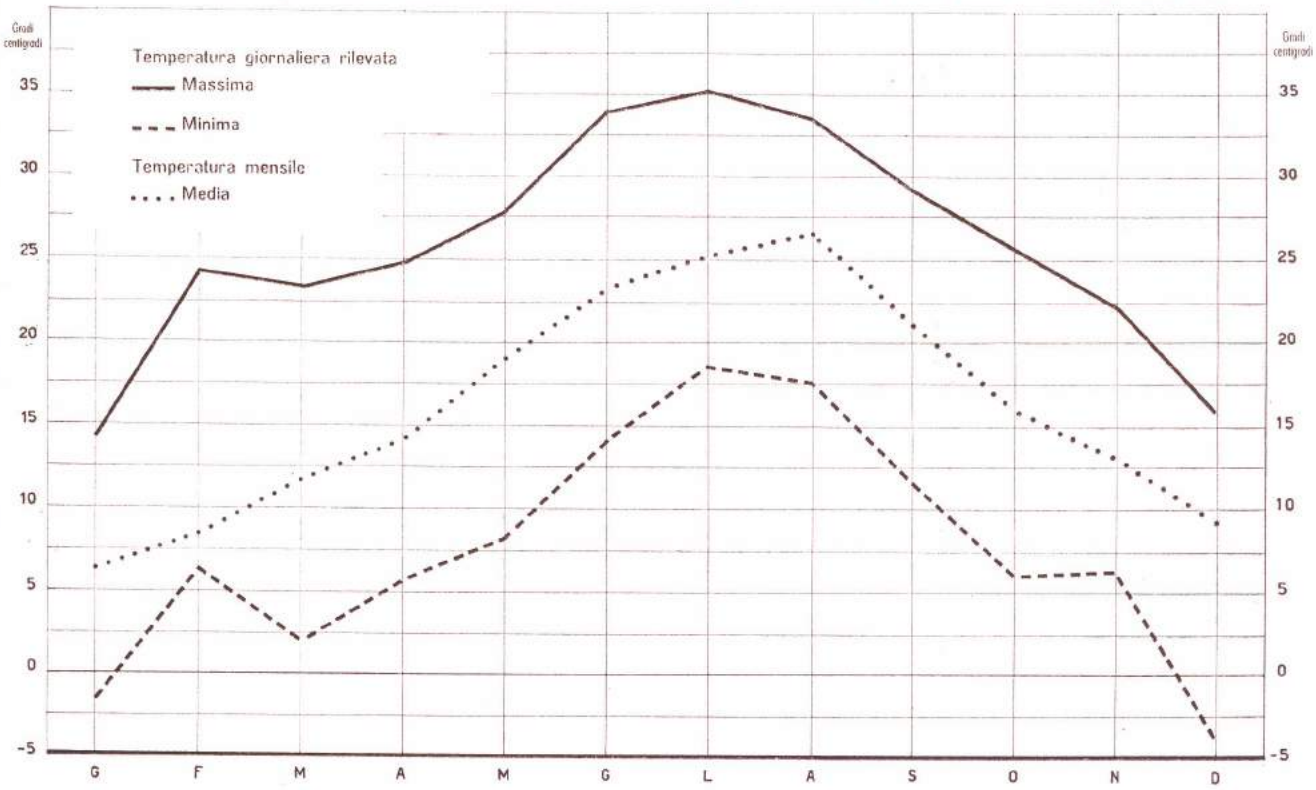

(a) vedi Tav. 1.3, pag. 50; (b) vedi Tav. 1.4, pag. 50.

1.0. - CLIMATOLGIA

1.1. — Eliofania per mesi. — Anni 1951-1964

(in ore e decimi di ora)

(Dati forniti dall'Ufficio Centrale di Meteorologia e di Ecologia Agraria)

ANNI	MESI												
	GENN.	FEBBR.	MARZO	APRILE	MAGGIO	GIUGNO	LUGLIO	AGOSTO	SETT.	OTT.	NOV.	DIC.	SOMMA
0	1	2	3	4	5	6	7	8	9	10	11	12	13
1951 1	106,8	108,3	151,2	235,4	231,1	355,5	357,1	324,4	218,6	156,8	151,0	159,2	**2.555,4**
1952 2	123,4	169,3	197,8	178,9	285,1	407,1	357,2	337,8	210,2	177,3	127,8	150,4	**2.722,3**
1953 3	136,0	167,7	251,2	218,5	258,5	243,9	371,1	321,9	264,2	156,7	196,0	117,9	**2.703,6**
1954 4	102,7	93,9	196,5	215,4	235,6	308,4	377,7	340,2	283,2	227,1	146,9	123,6	**2.651,2**
1955 5	84,9	109,8	177,7	295,1	313,5	348,1	366,3	323,6	200,5	163,8	141,1	114,2	**2.638,6**
1956 6	125,4	126,5	150,3	177,2	286,1	286,5	350,9	315,6	242,0	224,4	115,5	141,4	**2.541,8**
1957 7	143,7	124,1	193,2	162,3	220,6	308,7	340,8	282,6	220,9	185,3	148,5	129,2	**2.459,9**
1958 8	153,3	103,2	107,0	178,7	300,0	249,2	329,4	319,3	231,7	183,3	79,4	81,1	**2.315,6**
1959 9	118,1	140,4	106,6	182,5	211,0	298,7	349,6	276,4	168,9	185,5	101,6	74,4	**2.213,7**
1960 10	93,0	112,5	136,8	197,4	266,6	280,3	312,1	277,0	181,0	155,1	112,8	86,1	**2.210,7**
1961 11	87,2	166,5	230,1	175,6	263,0	269,9	324,5	330,3	273,7	186,0	103,5	97,8	**2.508,1**
1962 12	141,6	125,6	114,7	196,4	253,1	265,8	311,9	337,1	240,4	152,2	104,1	113,9	**2.356,8**
1963 13	101,5	92,3	183,5	189,8	253,5	279,3	308,1	302,1	196,4	181,7	102,8	93,0	**2.284,0**
1964 14	151,1	127,7	(*)	(*)	(*)	251,0	324,6	265,2	263,5	128,9	98,8	104,8	

(*a*) Dati non rilevati.

1.2. — Altezza e temperatura media annuale e mensile del Tevere. — Anni 1951-1964

(Rilevazione effettuata all'Idrometro di Ripetta)

ANNI	ALTEZZA MEDIA (*metri*)	TEMPERATURA MEDIA (*gradi centigradi*)	MESI	ALTEZZA MEDIA (*metri*)	TEMPERATURA MEDIA (*gradi centigradi*)
0	1	2	3	4	5
1951 1	6,29	15,0	Gennaio 1	6,20	7,9
1952 2	5,62	15,0	Febbraio 2	5,89	9,1
1953 3	5,63	14,8	Marzo 3	6,72	10,6
1954 4	5,54	14,1	Aprile 4	6,68	13,5
1955 5	5,42	15,0	Maggio 5	5,66	17,1
1956 6	5,84	14,0	Giugno 6	5,06	19,9
1957 7	5,56	15,5	Luglio 7	5,04	20,2
1958 8	5,84	14,9	Agosto 8	5,07	20,5
1959 9	5,74	15,1	Settembre 9	5,29	18,9
1960 10	6,72	14,6	Ottobre 10	6,69	15,0
1961 11	5,97	15,0	Novembre 11	6,46	12,1
1962 12	5,80	14,4	Dicembre 12	7,70	9,7
1963 13	6,40	13,7			
1964 14	6,04	14,5			

1.3. — Osservazioni meteorologiche. Pressione, temperatura dell'aria, umidità, tensione

(Rilevazione dell'Ufficio Centrale di

ANNI E MESI		BAROMETRO A 0° (Pressione (in *mm*) 8 h.	14 h.	19 h.	TEMPERATURA DELL'ARIA (*in gradi centigradi*) 8 h.	14 h.	19 h.	Massima	Minima	Media	Escursione
0		1	2	3	4	5	6	7	8	9	10
ANNI											
1951	1	755,81	755,18	755,31	15,1	19,1	17,4	20,3	11,9	16,1	8,3
1952	2	755,65	755,32	755,36	14,9	19,3	17,6	20,8	12,1	16,4	8,7
1953	3	756,84	756,82	757,08	13,9	18,5	16,9	20,5	11,4	15,7	9,1
1954	4	755,40	754,73	755,02	14,4	18,5	16,7	20,1	11,5	15,6	8,6
1955	5	755,38	754,76	755,17	14,9	19,3	17,4	20,8	12,4	16,4	8,3
1956	6	756,83	756,12	756,41	13,6	17,9	16,1	19,4	11,1	15,1	8,5
1957	7	756,14	756,04	756,45	14,5	19,1	17,3	20,1	12,0	16,0	8,1
1958	8	755,79	755,42	754,63	14,6	19,0	17,2	20,5	12,1	16,2	8,5
1959	9	756,01	756,89	756,31	14,4	19,1	17,3	20,5	12,0	16,0	8,6
1960	10	755,31	754,94	755,10	14,9	19,0	17,5	20,4	12,5	16,3	7,9
1961	11	757,34	756,90	756,97	14,8	19,6	17,8	21,8	12,4	16,7	9,4
1962	12	755,43	755,42	755,60	13,9	18,6	16,8	20,2	11,7	15,6	8,4
1963	13	755,41	754,98	754,95	14,2	18,7	17,0	20,2	11,8	15,4	8,3
1964	14	757,25	756,78	757,57	14,3	19,2	17,2	20,8	11,6	16,0	9,2
Per mesi 1964											
Gennaio	15	764,40	763,84	764,09	3,5	10,3	8,4	11,2	1,9	6,3	9,3
Febbraio	16	756,26	756,20	756,91	6,4	11,6	9,8	12,8	4,7	8,4	8,1
Marzo	17	752,49	751,87	752,19	10,2	14,3	12,5	15,7	7,9	11,6	7,9
Aprile	18	759,08	756,27	756,32	12,5	17,5	15,4	19,6	9,4	14,1	10,2
Maggio	19	758,05	759,87	758,15	18,3	22,6	20,3	24,8	13,4	19,0	11,4
Giugno	20	755,53	755,05	755,02	21,8	26,3	24,2	29,1	17,2	23,2	11,8
Luglio	21	757,07	756,42	756,36	23,9	28,8	26,7	31,0	19,5	25,2	11,7
Agosto	22	755,18	754,84	754,76	27,7	27,5	28,1	30,1	20,0	26,5	10,1
Settembre	23	759,38	759,02	758,68	18,8	24,9	22,6	26,6	16,0	21,0	10,5
Ottobre	24	755,76	755,56	755,51	14,4	18,5	16,4	19,8	12,9	15,9	6,9
Novembre	25	758,28	757,41	760,84	11,2	15,8	14,1	16,5	10,2	13,0	6,3
Dicembre	26	755,47	755,03	762,06	7,5	11,4	10,1	12,5	6,3	9,1	6,1

1.4. — Temperature massime e minime assolute

(Gradi

ANNI		TEMPERATURA MASSIMA ASSOLUTA MENSILE																							
		GENNAIO		FEBBRAIO		MARZO		APRILE		MAGGIO		GIUGNO		LUGLIO		AGOSTO		SETTEMB.		OTTOBRE		NOVEMB.		DICEMB.	
		Temper.	Giorno	Temper.	Giorno	Temper.	Giorno	Temper.	Giorno	Temper.	Giorno	Temper.	Giorno	Temper.	Giorno	Temper.	Giorno	Temper.	Giorno	Temper.	Giorno	Temper.	Giorno	Temper.	Giorno
0		1	2	3	4	5	6	7	8	9	10	11	12	13	14	15	16	17	18	19	20	21	22	23	24
1951	1	15,2	25	17,2	12	18,2	19	22,6	22	28,0	30	31,9	22	33,6	15	34,0	4	30,0	1	24,4	5	20,6	12	14,6	11
1952	2	14,0	12	15,6	14	22,8	29	26,4	24	29,6	10	35,2	30	36,5	6	33,8	6	30,6	2	25,0	22	19,5	19	18,6	2
1953	3	13,0	30	17,1	26	18,6	29	23,6	6	29,6	20	29,4	21	36,4	18	34,0	12	30,8	6	28,2	3	20,6	5	17,4	9
1954	4	14,4	18	16,3	28	21,4	30	23,6	29	27,8	28	34,6	28	34,2	29	33,4	21	31,4	14	25,0	6	21,2	13	17,6	2
1955	5	16,5	15	17,6	17	20,4	27	24,4	28	27,2	27	33,8	7	35,3	20	30,4	20	30,2	3	23,5	5	20,8	1	18,2	17
1956	6	16,0	18	13,9	29	20,8	29	23,4	21	29,2	27	28,6	30	32,9	31	39,9	8	34,8	3	26,8	1	20,3	1	15,0	15
1957	7	16,0	7	16,4	25	19,8	27	24,6	30	25,4	30	35,0	20	35,7	5	36,6	12	29,8	9	25,4	12	20,0	6	17,4	13
1958	8	16,4	6	18,2	12	18,8	28	20,4	30	31,4	13	30,0	2	34,0	31	36,0	2	29,6	4	29,0	9	20,6	1	17,8	23
1959	9	15,6	24	17,4	27	21,0	5	21,3	9	27,8	20	31,9	20	33,8	28	32,4	11	27,4	4	22,8	6	19,6	19	16,0	10
1960	10	17,2	29	19,4	28	17,0	26	23,4	13	31,0	16	30,8	25	38,8	31	34,0	28	29,2	3	28,4	4	21,6	4	17,0	6
1961	11	15,0	13	17,4	27	20,6	10	25,8	8	30,0	28	35,2	20	34,8	12	34,8	10	31,6	22	26,0	2	21,0	1	17,8	6
1962	12	18,8	3	17,0	11	19,8	31	25,2	17	30,8	31	39,4	28	35,2	28	34,0	14	33,2	2	25,6	3	21,2	7	15,4	16
1963	13	15,2	7	14,0	18	18,0	29	23,4	10	28,0	28	33,8	28	33,4	17	33,6	3	31,4	14	24,2	2	22,8	5	18,0	3
1964	14	14,2	2	24,2	2	23,4	30	24,8	18	27,8	24	33,8	6	35,2	17	33,4	27	29,2	6	25,6	2	22,2	8	15,6	17

del vapore acqueo, vento, pioggia e nebulosità. Medie annuali e mensili. — Anni 1951-1964

Meteorologia e Climatologia di Roma)

UMIDITA RELATIVA (*in %*)			TENSIONE DEL VAPORE ACQUEO (*in mm*)			VENTO Velocità oraria (*in Km.*)			PIOGGIA E NEVE FUSA (*in mm*)			NEBULOSITA' (*in decimi di cielo coperto*)		
8 h.	14 h.	19 h.	8 h.	14 h.	19 h.	8 h.	14 h.	19 h.	dalle 19 h. alle 8 h.	dalle 8 h. alle 14 h.	dalle 14 h. alle 19 h.	8 h.	14 h.	19 h.
11	12	13	14	15	16	17	18	19	20	21	22	23	24	25
						A N N I								
72	57	66	9,51	9,65	10,11	7	13	10	412,0	218,2	184,7	5	6	4
70	66	64	9,56	9,68	10,23	7	14	10	240,4	113,9	90,8	5	5	4
70	53	63	8,91	9,05	9,50	7	12	9	381,7	325,4	165,7	4	4	4
65	51	60	8,31	8,13	9,01	7	13	10	195,9	114,1	149,0	4	5	4
65	51	60	8,64	8,44	9,19	8	14	9	413,7	107,6	120,0	5	6	4
65	50	59	8,03	7,86	8,38	7	15	10	357,3	214,4	174,0	5	5	4
66	50	59	8,41	8,40	8,97	8	14	10	215,9	151,5	117,5	5	5	4
69	53	62	8,86	8,78	9,44	9	16	12	428,9	249,3	229,9	4	5	4
67	51	60	8,56	8,54	8,74	12	18	14	468,2	265,5	190,5	5	5	4
69	55	63	8,99	8,99	9,58	12	19	15	590,1	262,2	174,1	5	6	5
68	51	60	8,88	8,76	9,42	11	18	15	386,5	212,8	214,6	4	5	3
69	53	62	8,74	8,92	9,09	12	19	16	488,6	244,0	167,7	5	5	4
71	55	65	9,24	9,25	9,39	12	18	15	333,6	249,6	264,9	5	6	4
69	53	62	8,80	8,95	9,50	11	19	15	367,0	186,9	172,3	5	5	4
						Per mesi 1964								
72	51	58	4,20	4,71	4,88	14	12	10	0,4	1,9	1,5	4	4	2
70	54	64	5,29	5,67	6,00	11	15	13	24,1	46,0	13,0	6	6	5
72	58	70	6,94	7,04	7,71	11	18	15	42,3	20,5	25,6	7	7	6
69	51	59	7,36	7,62	7,69	11	20	16	11,6	5,1	4,5	5	7	4
62	47	57	9,49	9,70	10,16	10	30	16	0,9	—	5,4	3	4	3
62	46	56	12,11	11,91	12,58	12	23	15	5,2	4,2	19,7	3	4	5
57	42	50	12,34	12,50	12,97	12	22	18	2,6	—	8,5	2	3	2
62	47	57	13,24	12,77	14,17	9	16	16	2,0	5,7	4,1	3	3	3
63	44	55	10,42	10,24	11,53	11	19	17	0,4	4,6	1,6	3	4	2
76	61	72	9,70	9,93	10,23	14	22	16	118,9	17,7	54,8	6	7	5
81	64	75	8,12	8,51	9,05	10	14	11	42,4	47,5	3,8	7	6	5
80	67	74	6,38	6,85	7,04	12	14	13	117,1	33,7	35,2	6	6	4

rilevate, secondo il giorno del mese. — Anni 1951-1964

centigradi)

ANNI	TEMPERATURA MINIMA ASSOLUTA MENSILE																							
	GENNAIO		FEBBRAIO		MARZO		APRILE		MAGGIO		GIUGNO		LUGLIO		AGOSTO		SETTEMB.		OTTOBRE		NOVEMB.		DICEMB.	
	Temper.	Giorno	Temper.	Giorno	Temper.	Giorno	Temper.	Giorno	Temper.	Giorno	Temper.	Giorno	Temper.	Giorno	Temper.	Giorno	Temper.	Giorno	Temper.	Giorno	Temper.	Giorno	Temper.	Giorno
25	26	27	28	29	30	31	32	33	34	35	36	37	38	39	40	41	42	43	44	45	46	47	48	49
1951 . . 1	2,2	1	4,0	3	0,2	4	5,0	2	9,2	17	13,2	2	17,2	5	17,0	13	13,0	30	8,6	14	5,0	17	0,0	13
1952 . . 2	0,8	21	0,4	8	— 0,2	9	5,6	5	9,6	26	14,5	2	15,7	11	17,9	29	12,6	22	7,0	13	2,4	9	0,4	26
1953 . . 3	— 1,4	22	— 1,8	5	1,4	4	7,0	1	9,2	1	10,8	2	17,0	14	16,0	30	14,0	13	9,6	11	1,4	28	2,0	27
1954 . . 4	— 3,0	26	— 0,4	24	4,0	8	6,0	19	8,0	5	15,1	12	13,6	9	15,0	24	11,2	25	8,2	31	0,6	22	— 0,2	21
1955 . . 5	— 0,6	2	1,2	15	0,0	5	3,8	17	10,7	20	11,0	1	17,0	7	15,6	13	12,2	17	6,9	27	0,2	29	2,0	29
1956 . . 6	0,4	9	— 6,0	16	— 2,4	13	1,4	9	8,2	3	12,8	9	15,9	12	16,6	24	14,4	17	3,7	29	2,6	26	— 2,0	27
1957 . . 7	0,2	16	2,0	1	0,2	3	5,0	17	3,2	8	14,0	5	16,2	23	14,8	20	10,8	16	11,4	24	4,4	28	0,0	1
1958 . . 8	— 0,8	30	— 0,2	2	0,4	13	4,0	10	9,0	4	13,4	1	16,6	7	16,7	25	14,6	16	5,5	18	6,8	17	1,2	8
1959 . . 9	0,2	19	0,2	16	5,6	9	5,8	24	9,0	4	12,0	13	15,6	1	17,2	21	12,6	20	6,5	31	3,0	10	2,8	23
1960 . . 10	0,2	13	0,6	11	3,2	8	6,4	29	7,6	1	16,0	3	16,8	26	16,4	14	11,6	26	7,4	19	5,8	9	2,4	27
1961 . . 11	— 4,0	20	2,4	9	4,2	23	7,4	5	9,4	12	14,0	13	17,2	19	15,8	18	14,8	30	7,0	22	3,2	22	— 2,4	17
1962 . . 12	— 1,8	30	— 0,5	25	— 0,2	17	4,6	7	5,8	2	9,8	10	10,2	8	18,8	26	12,2	29	7,8	27	0,4	25	0,4	8
1963 . . 13	— 3,8	30	— 0,6	1	— 2,6	2	5,6	9	10,8	5	14,6	4	12,4	20	14,4	11	11,4	8	6,4	31	3,8	23	1,8	10
1964 . . 14	— 1,6	23	6,4	31	2,0	7	5,6	9	8,2	3	14,0	17	18,6	11	17,6	31	11,6	23	6,0	22	6,3	21	— 0,4	6

2.0. — POPOLAZIONE

Sviluppo e confronti nel tempo e nello spazio

2.1. — Sviluppo della popolazione residente (calcolata) per anni. — Anni 1936-1964

ANNI		Popolazione al 1° dell'anno (*comprese le forze armate*)	MOVIMENTO NATURALE			MOVIMENTO MIGRATORIO			Eccedenza nati e immigrati (*col.* 4+7)	Popolazione a fine anno (*comprese le forze armate*)
			Nati	Morti	Eccedenza nati (*col.* 2—3)	Immigrati	Emigrati	Eccedenza immigrati (*col.* 5—6)		
0		1	2	3	4	5	6	7	8	9
1936	1	1.114.166	24.782	11.318	+ 13.464	61.066	29.736	+ 31.330	+ 44.794	(a) 1.180.426
1937	2	1.180.426	26.019	11.958	+ 14.061	55.378	23.302	+ 32.076	+ 46.137	1.226.563
1938	3	1.226.563	29.125	12.803	+ 16.322	52.236	27.939	+ 24.297	+ 40.619	(b) 1.261.541
1939	4	1.261.541	29.811	11.825	+ 17.986	61.003	29.853	+ 31.150	+ 49.136	1.310.677
1940	5	1.310.677	30.859	12.635	+ 18.224	54.161	29.120	+ 25.041	+ 43.265	1.353.942
1941	6	1.353.942	29.871	13.018	+ 16.853	55.236	22.724	+ 32.512	+ 49.365	1.403.307
1942	7	1.403.307	30.072	14.885	+ 15.187	75.357	31.549	+ 43.808	+ 58.995	1.462.302
1943	8	1.462.302	29.159	16.940	+ 12.219	46.928	25.066	+ 21.862	+ 34.081	1.496.383
1944	9	1.496.383	25.108	20.789	+ 4.319	9.790	11.740	— 1.050	+ 2.369	1.498.752
1945	10	1.498.752	26.315	15.485	+ 10.830	20.788	29.857	— 9.069	+ 1.761	1.500.513
1946	11	1.500.513	31.646	13.392	+ 18.254	80.956	41.617	+ 39.339	+ 57.593	1.558.106
1947	12	1.558.106	30.584	13.319	+ 17.265	50.924	25.665	+ 25.259	+ 42.524	1.600.630
1948	13	1.600.630	28.168	12.723	+ 15.445	47.932	25.853	+ 22.079	+ 37.524	1.638.154
1949	14	1.638.154	26.605	12.368	+ 14.237	30.352	19.905	+ 10.447	+ 24.684	1.662.838
1950	15	1.662.838	27.385	12.274	+ 15.111	33.738	18.289	+ 15.449	+ 30.560	1.693.398
1951	16	1.693.398	26.804	13.007	+ 13.797	39.266	18.219	+ 21.047	+ 34.844	(c) 1.653.163
1952	17	1.653.163	26.887	12.770	+ 14.117	42.208	29.332	+ 12.876	+ 26.993	1.680.156
1953	18	1.680.156	26.674	12.803	+ 13.871	44.172	20.941	+ 23.231	+ 37.102	1.717.258
1954	19	1.717.258	28.270	12.150	+ 16.120	37.128	19.799	+ 17.329	+ 33.449	1.750.707
1955	20	1.750.707	28.970	12.985	+ 15.985	39.866	18.564	+ 21.302	+ 37.287	1.787.994
1956	21	1.787.994	29.821	14.059	+ 15.762	43.465	17.815	+ 25.650	+ 41.412	1.829.406
1957	22	1.829.406	30.833	14.562	+ 16.271	46.025	17.233	+ 28.792	+ 45.063	1.874.469
1958	23	1.874.469	31.947	13.741	+ 18.206	44.221	17.086	+ 27.135	+ 45.341	1.919.810
1959	24	1.919.810	34.173	13.905	+ 20.268	63.348	20.140	+ 43.208	+ 63.476	1.983.286
1960	25	1.983.286	35.893	14.713	+ 21.180	64.309	19.928	+ 44.381	+ 65.561	2.048.847
1961	26	2.048.847	40.862	15.203	+ 25.659	125.013	21.011	+ 104.002	+ 129.661	(d) 2.201.473
1962	27	2.201.473	44.266	17.196	+ 27.070	67.695	17.356	+ 50.339	+ 77.409	2.278.882
1963	28	2.278.882	47.431	17.406	+ 30.025	100.420	30.349	+ 70.071	+ 100.096	2.378.978
1964	29	2.378.978	51.465	17.344	+ 34.121	75.723	33.520	+ 42.203	+ 76.324	2.455.302

(*a*) Popolazione rettificata in base al Censimento 21 aprile 1936.
(*b*) Popolazione rettificata per effetto delle cessioni territoriali ai nuovi comuni di Aprilia, Guidonia-Montecelio e Pomezia, in virtù dei regi decreti-legge: n. 669 del 25 aprile 1936; n. 1803 del 21 ottobre 1937; n. 935 del 3 giugno 1938.
(*c*) Popolazione rettificata in base al Censimento del 4 novembre 1951.
(*d*) Popolazione rettificata in base al Censimento del 15 ottobre 1961.

2.2. — Sviluppo della popolazione residente (calcolata), per mesi. — Anni 1955-1964

MESI		Popolazione al 1° del mese (*comprese le forze armate*)	MOVIMENTO NATURALE			MOVIMENTO MIGRATORIO			Eccedenza nati e immigrati (*col.* 4+7)	Popolazione a fine mese (*comprese le forze armate*)
			Nati	Morti	Eccedenza nati (*col.* 2—3)	Immigrati	Emigrati	Eccedenza immigrati (*col.* 5—6)		
0		1	2	3	4	5	6	7	8	9
					1955					
Gennaio	1	1.750.707	2.441	1.316	+ 1.125	3.885	1.139	+ 2.746	+ 3.871	1.754.578
Febbraio	2	1.754.578	2.314	1.180	+ 1.134	3.663	1.648	+ 2.015	+ 3.149	1.757.727
Marzo	3	1.757.727	2.476	1.253	+ 1.223	3.822	1.440	+ 2.382	+ 3.605	1.761.332
Aprile	4	1.761.332	2.392	951	+ 1.441	3.812	1.469	+ 2.343	+ 3.784	1.765.116
Maggio	5	1.765.116	2.591	1.053	+ 1.538	3.292	1.414	+ 1.878	+ 3.416	1.768.532
Giugno	6	1.768.532	2.402	931	+ 1.471	2.583	1.366	+ 1.217	+ 2.688	1.771.220
Luglio	7	1.771.220	2.659	940	+ 1.719	2.737	2.047	+ 690	+ 2.409	1.773.629
Agosto	8	1.773.629	2.519	879	+ 1.640	2.066	1.243	+ 823	+ 2.463	1.776.092
Settembre	9	1.776.092	2.277	862	+ 1.415	2.992	956	+ 2.036	+ 3.451	1.779.543
Ottobre	10	1.779.543	2.307	1.135	+ 1.172	3.818	1.104	+ 2.714	+ 3.886	1.783.429
Novembre	11	1.783.429	2.362	1.152	+ 1.210	3.387	2.791	+ 596	+ 1.806	1.785.235
Dicembre	12	1.785.235	2.230	1.333	+ 897	3.809	1.947	+ 1.862	+ 2.759	1.787.994

Segue: 2.2. — Sviluppo della popolazione residente (calcolata), per mesi. — Anni 1955-1964

MESI		Popolazione al 1° del mese (*comprese le forze armate*)	MOVIMENTO NATURALE			MOVIMENTO MIGRATORIO			Eccedenza nati e immigrati (*col.* 4+7)	Popolazione a fine mese (*comprese le forze armate*)
			Nati	Morti	Eccedenza nati (*col.* 2—3)	Immigrati	Emigrati	Eccedenza immigrati (*col.* 5—6)		
0		1	2	3	4	5	6	7	8	9
1956										
Gennaio	1	1.787.994	2.667	1.420	+ 1.247	3.605	1.417	+ 2.188	+ 3.435	1.791.429
Febbraio	2	1.791.429	2.576	1.642	+ 934	4.974	1.022	+ 3.952	+ 4.886	1.796.315
Marzo	3	1.796.315	2.511	1.339	+ 1.172	4.293	2.350	+ 1.943	+ 3.115	1.799.430
Aprile	4	1.799.430	2.366	1.142	+ 1.224	3.969	1.631	+ 2.338	+ 3.562	1.802.992
Maggio	5	1.802.992	2.507	1.083	+ 1.424	3.336	746	+ 2.590	+ 4.014	1.807.006
Giugno	6	1.807.006	2.440	948	+ 1.492	3.460	1.898	+ 1.562	+ 3.054	1.810.060
Luglio	7	1.810.060	2.621	1.059	+ 1.562	3.431	1.557	+ 1.874	+ 3.436	1.813.496
Agosto	8	1.813.496	2.642	967	+ 1.675	1.411	1.399	+ 12	+ 1.687	1.815.183
Settembre	9	1.815.183	2.603	932	+ 1.671	3.929	1.226	+ 2.703	+ 4.374	1.819.557
Ottobre	10	1.819.557	2.444	996	+ 1.448	3.638	1.716	+ 1.922	+ 3.370	1.822.927
Novembre	11	1.822.927	2.202	1.157	+ 1.045	4.891	1.785	+ 3.106	+ 4.151	1.827.078
Dicembre	12	1.827.078	2.242	1.374	+ 868	2.528	1.068	+ 1.460	+ 2.328	1.829.406
1957										
Gennaio	13	1.829.406	2.619	1.474	+ 1.145	6.140	1.709	+ 4.431	+ 5.576	1.834.982
Febbraio	14	1.834.982	2.530	1.162	+ 1.368	5.674	1.540	+ 4.134	+ 5.502	1.840.484
Marzo	15	1.840.484	2.715	1.116	+ 1.599	4.255	1.427	+ 2.828	+ 4.427	1.844.911
Aprile	16	1.844.911	2.552	1.129	+ 1.423	4.106	1.208	+ 2.898	+ 4.321	1.849.232
Maggio	17	1.849.232	2.474	1.091	+ 1.383	3.875	1.355	+ 2.520	+ 3.903	1.853.135
Giugno	18	1.853.135	2.531	1.056	+ 1.475	3.613	1.028	+ 2.585	+ 4.060	1.857.195
Luglio	19	1.857.195	2.661	1.029	+ 1.632	2.438	1.418	+ 1.020	+ 2.652	1.859.847
Agosto	20	1.859.847	2.847	1.025	+ 1.822	990	1.046	— 56	+ 1.766	1.861.613
Settembre	21	1.861.613	2.536	1.149	+ 1.387	1.593	1.359	+ 234	+ 1.621	1.863.234
Ottobre	22	1.863.234	2.560	1.205	+ 1.355	4.863	1.744	+ 3.119	+ 4.474	1.867.708
Novembre	23	1.867.708	2.483	1.365	+ 1.118	6.803	1.933	+ 4.870	+ 5.988	1.873.696
Dicembre	24	1.873.696	2.325	1.761	+ 564	1.675	1.466	+ 209	+ 773	1.874.469
1958										
Gennaio	25	1.874.469	2.798	1.475	+ 1.323	3.997	1.821	+ 2.176	+ 3.499	1.877.968
Febbraio	26	1.877.968	2.615	1.185	+ 1.430	2.866	1.635	+ 1.231	+ 2.661	1.880.629
Marzo	27	1.880.629	2.688	1.238	+ 1.450	4.781	1.712	+ 3.069	+ 4.519	1.885.148
Aprile	28	1.885.148	2.548	1.143	+ 1.405	2.331	1.325	+ 1.006	+ 2.411	1.887.559
Maggio	29	1.887.559	2.738	1.120	+ 1.618	2.618	1.219	+ 1.399	+ 3.017	1.890.576
Giugno	30	1.890.576	2.502	1.019	+ 1.483	3.482	998	+ 2.484	+ 3.967	1.894.543
Luglio	31	1.894.543	2.704	999	+ 1.705	2.549	1.128	+ 1.421	+ 3.126	1.897.669
Agosto	32	1.897.669	2.807	1.098	+ 1.709	940	823	+ 117	+ 1.826	1.899.495
Settembre	33	1.899.495	2.694	934	+ 1.760	2.001	1.450	+ 551	+ 2.311	1.901.806
Ottobre	34	1.901.806	2.787	1.030	+ 1.757	5.059	1.974	+ 3.085	+ 4.842	1.906.648
Novembre	35	1.906.648	2.535	1.189	+ 1.346	5.454	1.217	+ 4.237	+ 5.583	1.912.231
Dicembre	36	1.912.231	2.531	1.311	+ 1.220	8.143	1.784	+ 6.359	+ 7.579	1.919.810

Segue: 2.2. — Sviluppo della popolazione residente (calcolata), per mesi. — Anni 1955-1964

MESI		Popolazione al 1° del mese (*comprese le forze armate*)	MOVIMENTO NATURALE			MOVIMENTO MIGRATORIO			Eccedenza nati e immigrati (*col.* 4+7)	Popolazione a fine mese (*comprese le forze armate*)
			Nati	Morti	Eccedenza nati (*col.* 2—3)	Immigrati	Emigrati	Eccedenza immigrati (*col.* 5—6)		
0		1	2	3	4	5	6	7	8	9
					1959					
Gennaio	1	1.919.810	3.011	1.275	+ 1.736	7.267	1.736	+ 5.531	+ 7.267	1.927.077
Febbraio	2	1.927.077	2.730	1.257	+ 1.473	7.183	1.898	+ 5.285	+ 6.758	1.933.835
Marzo	3	1.933.835	2.917	1.202	+ 1.715	3.643	1.470	+ 2.173	+ 3.888	1.937.723
Aprile	4	1.937.723	2.683	1.138	+ 1.545	2.430	1.003	+ 1.427	+ 2.972	1.940.695
Maggio	5	1.940.695	2.855	1.038	+ 1.817	3.181	1.960	+ 1.221	+ 3.038	1.943.733
Giugno	6	1.943.733	2.824	1.124	+ 1.700	3.387	1.460	+ 1.927	+ 3.627	1.947.360
Luglio	7	1.947.360	3.029	1.068	+ 1.961	1.574	1.390	+ 184	+ 2.145	1.949.505
Agosto	8	1.949.505	3.189	1.007	+ 2.182	5.257	1.172	+ 4.085	+ 6.267	1.955.772
Settembre	9	1.955.772	2.854	975	+ 1.879	3.527	2.753	+ 774	+ 2.653	1.958.425
Ottobre	10	1.958.425	2.844	1.092	+ 1.752	4.260	1.672	+ 2.588	+ 4.340	1.962.765
Novembre	11	1.962.765	2.688	1.306	+ 1.382	9.044	1.604	+ 7.440	+ 8.822	1.971.587
Dicembre	12	1.971.587	2.549	1.423	+ 1.126	12.595	2.022	+ 10.573	+ 11.699	1.983.286
					1960					
Gennaio	13	1.983.286	3.065	1.703	+ 1.362	5.359	1.707	+ 3.652	+ 5.014	1.988.300
Febbraio	14	1.988.300	2.936	1.270	+ 1.666	6.053	1.633	+ 4.420	+ 6.086	1.994.386
Marzo	15	1.994.386	3.087	1.277	+ 1.810	5.551	1.998	+ 3.553	+ 5.363	1.999.749
Aprile	16	1.999.749	2.764	1.156	+ 1.608	4.002	1.405	+ 2.597	+ 4.205	2.003.954
Maggio	17	2.003.954	3.081	1.270	+ 1.811	7.899	1.564	+ 6.335	+ 8.146	2.012.100
Giugno	18	2.012.100	2.977	1.130	+ 1.847	7.181	1.614	+ 5.567	+ 7.414	2.019.514
Luglio	19	2.019.514	3.196	1.011	+ 2.185	5.356	1.030	+ 4.326	+ 6.511	2.026.025
Agosto	20	2.026.025	3.208	987	+ 2.221	4.437	818	+ 3.619	+ 5.840	2.031.865
Settembre	21	2.031.865	3.028	1.175	+ 1.853	3.491	2.868	+ 623	+ 2.476	2.034.341
Ottobre	22	2.034.341	2.920	1.213	+ 1.707	3.002	1.671	+ 1.331	+ 3.038	2.037.379
Novembre	23	2.037.379	2.765	1.230	+ 1.535	5.585	1.870	+ 3.715	+ 5.250	2.042.629
Dicembre	24	2.042.629	2.866	1.291	+ 1.575	6.393	1.750	+ 4.643	+ 6.218	2.048.847
					1961					
Gennaio	25	2.048.847	3.208	1.549	+ 1.659	4.007	2.067	+ 1.940	+ 3.599	2.052.446
Febbraio	26	2.052.446	3.051	1.262	+ 1.789	3.883	1.750	+ 2.133	+ 3.922	2.056.368
Marzo	27	2.056.368	3.221	1.353	+ 1.868	7.996	1.750	+ 6.246	+ 8.114	2.064.482
Aprile	28	2.064.482	3.334	1.172	+ 2.162	7.909	1.277	+ 6.632	+ 8.794	2.073.276
Maggio	29	2.073.276	3.553	1.192	+ 2.361	8.133	1.834	+ 6.299	+ 8.660	2.081.936
Giugno	30	2.081.936	3.402	1.231	+ 2.171	16.588	1.289	+ 15.299	+ 17.470	2.099.406
Luglio	31	2.099.406	3.737	1.068	+ 2.669	24.845	1.445	+ 23.400	+ 26.069	2.125.475
Agosto	32	2.125.475	3.531	1.152	+ 2.379	19.017	1.947	+ 17.070	+ 19.449	2.144.924
Settembre	33	2.144.924	3.721	1.163	+ 2.558	11.400	3.332	+ 8.068	+ 10.626	2.155.550
Ottobre 1-14	34	2.155.550	1.829	618	+ 1.211	12.119	3.685	+ 8.434	+ 9.645	2.165.195
Ottobre 15-31	35	(a) 2.188.160	1.788	636	+ 1.152	—	38	— 38	+ 1.114	2.189.274
Novembre	36	2.189.274	3.224	1.382	+ 1.842	4.735	401	+ 4.334	+ 6.176	2.195.450
Dicembre	37	2.195.450	3.263	1.425	+ 1.838	4.381	196	+ 4.185	+ 6.023	2.201.473

(*a*) Popolazione rettificata — cifra definitiva — in virtù del D.P.R. del 31-1-1963, n. 18, (pubblicato nella Gazz. Uff. del 2-2-63, n. 30 — supplemento).

Segue: 2.2. — Sviluppo della popolazione residente (calcolata), per mesi. — Anni 1955-1964

MESI		Popolazione al 1° del mese (*comprese le forze armate*)	MOVIMENTO NATURALE			MOVIMENTO MIGRATORIO			Eccedenza nati e immigrati (*col.* 4+7)	Popolazione a fine mese (*comprese le forze armate*)
			Nati	Morti	Eccedenza nati (*col.* 2—3)	Immigrati	Emigrati	Eccedenza immigrati (*col.* 5—6)		
0		1	2	3	4	5	6	7	8	9
1962										
Gennaio	1	2.201.473	3.867	1.503	+ 2.364	2.851	508	+ 2.343	+ 4.707	2.206.180
Febbraio	2	2.206.180	3.372	1.558	+ 1.814	3.108	391	+ 2.717	+ 4.531	2.210.711
Marzo	3	2.210.711	3.714	1.789	+ 1.925	6.294	396	+ 5.898	+ 7.823	2.218.534
Aprile	4	2.218.534	3.442	1.554	+ 1.888	6.177	693	+ 5.484	+ 7.372	2.225.906
Maggio	5	2.225.906	3.865	1.340	+ 2.525	7.255	885	+ 6.370	+ 8.895	2.234.801
Giugno	6	2.234.801	3.648	1.380	+ 2.268	5.833	2.557	+ 3.276	+ 5.544	2.240.345
Luglio	7	2.240.345	4.127	1.256	+ 2.871	5.831	1.071	+ 4.760	+ 7.631	2.247.976
Agosto	8	2.247.976	3.850	1.210	+ 2.640	4.765	1.168	+ 3.597	+ 6.237	2.254.213
Settembre	9	2.254.213	3.669	1.112	+ 2.557	5.872	1.489	+ 4.383	+ 6.940	2.261.153
Ottobre	10	2.261.153	3.839	1.345	+ 2.494	5.629	3.553	+ 2.076	+ 4.570	2.265.723
Novembre	11	2.265.723	3.418	1.484	+ 1.934	6.771	2.909	+ 3.862	+ 5.796	2.271.519
Dicembre	12	2.271.519	3.455	1.665	+ 1.790	7.309	1.736	+ 5.573	+ 7.363	2.278.882
1963										
Gennaio	13	2.278.882	3.954	1.708	+ 2.246	7.411	3.257	+ 4.154	+ 6.400	2.285.282
Febbraio	14	2.285.282	3.842	1.687	+ 2.155	6.173	2.733	+ 3.440	+ 5.595	2.290.877
Marzo	15	2.290.877	3.979	1.770	+ 2.209	18.547	1.984	+ 16.563	+ 18.772	2.309.649
Aprile	16	2.309.649	3.811	1.451	+ 2.360	9.956	1.785	+ 8.171	+ 10.531	2.320.180
Maggio	17	2.320.180	4.016	1.352	+ 2.664	7.417	2.417	+ 5.000	+ 7.664	2.327.844
Giugno	18	2.327.844	3.720	1.239	+ 2.481	6.690	2.207	+ 4.483	+ 6.964	2.334.808
Luglio	19	2.334.808	4.406	1.395	+ 3.011	6.817	2.598	+ 4.219	+ 7.230	2.342.038
Agosto	20	2.342.038	4.013	1.226	+ 2.787	6.594	2.260	+ 4.334	+ 7.121	2.349.159
Settembre	21	2.349.159	4.276	1.214	+ 3.062	6.445	2.722	+ 3.723	+ 6.785	2.355.944
Ottobre	22	2.355.944	3.994	1.369	+ 2.625	9.464	3.306	+ 6.158	+ 8.783	2.364.727
Novembre	23	2.364.727	3.700	1.400	+ 2.300	7.822	2.995	+ 4.827	+ 7.127	2.371.854
Dicembre	24	2.371.854	3.720	1.595	+ 2.125	7.084	2.085	+ 4.999	+ 7.124	2.378.978
1964										
Gennaio	25	2.378.978	4.361	1.759	+ 2.602	6.860	2.523	+ 4.337	+ 6.939	2.385.917
Febbraio	26	2.385.917	4.085	1.541	+ 2.544	7.106	2.473	+ 4.633	+ 7.177	2.393.094
Marzo	27	2.393.094	4.299	1.547	+ 2.752	5.924	2.427	+ 3.497	+ 6.249	2.399.343
Aprile	28	2.399.343	4.075	1.366	+ 2.709	6.601	2.462	+ 4.139	+ 6.848	2.406.191
Maggio	29	2.406.191	4.306	1.414	+ 2.892	5.233	2.323	+ 2.910	+ 5.802	2.411.993
Giugno	30	2.411.993	4.460	1.325	+ 3.135	5.353	2.485	+ 2.868	+ 6.003	2.417.996
Luglio	31	2.417.996	4.844	1.410	+ 3.434	5.514	2.681	+ 2.833	+ 6.267	2.424.263
Agosto	32	2.424.263	4.536	1.175	+ 3.361	4.850	2.880	+ 1.970	+ 5.331	2.429.594
Settembre	33	2.429.594	4.321	1.254	+ 3.067	7.198	3.669	+ 3.529	+ 6.596	2.436.190
Ottobre	34	2.436.190	4.467	1.426	+ 3.041	7.993	4.114	+ 3.879	+ 6.920	2.443.110
Novembre	35	2.443.110	3.918	1.396	+ 2.522	7.158	2.732	+ 4.426	+ 6.948	2.450.058
Dicembre	36	2.450.058	3.793	1.731	+ 2.062	5.933	2.751	+ 3.182	+ 5.244	2.455.302

2.3. — Movimento annuale e mensile

ANNI E MESI	NATI-VIVI						NATI-MORTI		MO	
	FILIAZIONE		SESSO			Nati-vivi per 1000 abitanti	Dati assoluti	Per 100 nati in complesso	M	F
	Legittimi	Illegittimi	M	F	MF					
0	1	2	3	4	5	6	7	8	9	10
ANNI										
1951 1	25.046	1.758	13.738	13.066	26.804	*16,39*	544	*1,99*	7.043	5.964
1952 2	25.451	1.436	13.841	13.046	26.887	*16,13*	532	*1,94*	6.706	6.064
1953 3	25.293	1.381	13.648	13.026	26.674	*15,70*	573	*2,10*	6.718	6.085
1954 4	26.786	1.484	14.435	13.835	28.270	*16,30*	590	*2,04*	6.465	5.685
1955 5	27.539	1.431	14.910	14.060	28.970	*16,37*	605	*2,05*	6.964	6.021
1956 6	28.334	1.487	15.291	14.530	29.821	*16,49*	612	*2,01*	7.613	6.446
1957 7	29.380	1.453	15.809	15.024	30.833	*16,65*	550	*1,75*	7.798	6.764
1958 8	30.614	1.333	16.426	15.521	31.947	*16,84*	583	*1,79*	7.400	6.341
1959 9	32.860	1.313	17.660	16.513	34.173	*17,51*	590	*1,70*	7.371	6.534
1960 10	34.510	1.383	18.341	17.552	35.893	*17,80*	634	*1,74*	7.972	6.741
1961 11	39.351	1.511	21.173	19.689	40.862	*19,23*	635	*1,53*	8.251	6.952
1962 12	42.565	1.701	22.625	21.641	44.266	*19,76*	726	*1,61*	9.162	8.034
1963 13	45.666	1.765	24.340	23.091	47.431	*20,37*	757	*1,57*	9.299	8.107
1964 14	49.733	1.732	26.414	25.051	51.465	*21,29*	789	*1,51*	9.363	7.981
1964, PER MESI										
Gennaio . . . 15	4.199	162	2.245	2.116	4.361	*21,58*	95	*2,13*	924	835
Febbraio . . . 16	3.936	149	2.086	1.999	4.085	*21,54*	87	*2,09*	849	692
Marzo . . . 17	4.140	159	2.196	2.103	4.299	*21,15*	67	*1,53*	815	732
Aprile . . . 18	3.926	149	2.084	1.991	4.075	*20,66*	57	*1,38*	700	666
Maggio . . . 19	4.173	133	2.200	2.106	4.306	*21,08*	61	*1,40*	785	629
Giugno . . . 20	4.331	129	2.294	2.166	4.460	*22,50*	51	*1,13*	741	584
Luglio 21	4.705	139	2.481	2.363	4.844	*23,59*	60	*1,22*	760	650
Agosto . . . 22	4.331	145	2.363	2.173	4.536	*22,04*	65	*1,41*	635	540
Settembre . . 23	4.188	133	2.190	2.131	4.321	*21,64*	67	*1,53*	665	589
Ottobre . . . 24	4.332	135	2.296	2.171	4.467	*21,59*	57	*1,26*	783	643
Novembre . . 25	3.783	135	2.006	1.912	3.918	*19,51*	58	*1,46*	778	618
Dicembre . . 26	3.629	164	1.973	1.820	3.793	*18,24*	64	*1,66*	928	803

della popolazione residente. — Anni 1951-1964

R T I		ISCRIZIONI E CANCELLAZIONI ANAGRAFICHE PER TRASFERIMENTO DI RESIDENZA							
		ISCRITTI				CANCELLATI			
MF	Morti per 1000 abitanti	M	F	MF	Per 1000 abitanti	M	F	MF	Per 1000 abitanti
11	12	13	14	15	16	17	18	19	20
13.007	*7,95*	19.201	20.065	39.266	*24,01*	8.652	9.567	18.219	*11,14*
12.770	*7,66*	21.123	21.085	42.208	*25,32*	14.136	15.196	29.332	*17,60*
12.803	*7,54*	20.492	23.680	44.172	*26,00*	10.092	10.849	20.941	*12,33*
12.150	*7,01*	17.139	19.989	37.128	*21,41*	9.769	10.030	19.799	*11,42*
12.985	*7,34*	18.467	21.399	39.866	*22,53*	8.930	9.634	18.564	*10,49*
14.059	*7,77*	20.017	23.448	43.465	*24,03*	8.422	9.441	17.863	*9,88*
14.562	*7,86*	22.435	23.590	46.025	*24,85*	8.116	9.117	17.233	*9,31*
13.741	*7,24*	22.016	22.205	44.221	*23,31*	8.235	8.851	17.086	*9,01*
13.905	*7,13*	31.984	31.364	63.348	*32,46*	9.776	10.364	20.140	*10,32*
14.713	*7,30*	32.468	31.841	64.309	*31,90*	9.954	9.974	19.928	*9,88*
15.203	*7,15*	63.899	61.114	125.013	*58,83*	10.855	10.156	21.011	*9,89*
17.196	*7,68*	33.530	34.165	67.695	*30,22*	8.877	8.479	17.356	*7,75*
17.406	*7,47*	48.169	52.251	100.420	*43,12*	15.552	14.797	30.349	*13,03*
17.344	*7,18*	36.768	38.955	75.723	*31,33*	16.870	16.650	33.520	*13,87*
1.759	*8,70*	3.308	3.552	6.860	*33,94*	1.307	1.216	2.523	*12,48*
1.541	*8,13*	3.564	3.542	7.106	*37,48*	1.300	1.173	2.473	*13,04*
1-.547	*7,61*	2.920	3.004	5.924	*29,15*	1.232	1.195	2.427	*11,94*
1.366	*6,93*	3.296	3.305	6.601	*33,47*	1.244	1.218	2.462	*12,48*
1.414	*6,92*	2.543	2.690	5.233	*25,61*	1.201	1.122	2.323	*11,37*
1.325	*6,69*	2.586	2.767	5.353	*27,01*	1.312	1.173	2.485	*12,54*
1.410	*6,87*	2.727	2.787	5.514	*26,85*	1.382	1.299	2.681	*13,06*
1.175	*5,71*	2.357	2.493	4.850	*23,57*	1.429	1.451	2.880	*13,99*
1.254	*6,28*	3.435	3.763	7.198	*36,05*	1.804	1.865	3.669	*18,37*
1.426	*6,89*	3.898	4.095	7.993	*38,63*	1.963	2.151	4.114	*19,88*
1.396	*6,95*	3.281	3.877	7.158	*35,64*	1.304	1.428	2.732	*13,60*
1.731	*8,32*	2.853	3.080	5.933	*28,53*	1.392	1.359	2.751	*13,23*

2.4. — Movimento naturale annuale e mensile della

ANNI	MATRIMONI		NATI-VIVI						NATI-MORTI	
	Dati assoluti	Per 1000 abitanti	FILIAZIONE		SESSO			Nati-vivi per 1000 abitanti	Dati assoluti	Per 100 nati in complesso
			Legittimi	Illegittimi	M	F	MF			
0	1	2	3	4	5	6	7	8	9	10
ANNI										
1951 1	10.785	*6,38*	24.268	1.904	13.386	12.786	**26.172**	*15,48*	610	*2,28*
1952 2	10.877	*6,34*	25.842	1.747	14.222	13.367	**27.589**	*16,08*	592	*2,10*
1953 3	11.625	*6,65*	26.345	1.660	14.355	13.650	**28.005**	*16,02*	650	*2,27*
1954 4	12.542	*7,03*	28.676	1.819	15.589	14.906	**30.495**	*17,10*	729	*2,33*
1955 5	13.154	*7,23*	30.536	1.945	16.770	15.711	**32.481**	*17,85*	774	*2,33*
1956 6	13.426	*7,21*	32.356	1.946	17.577	16.725	**34.302**	*18,43*	784	*2,23*
1957 7	14.196	*7,44*	34.222	1.912	18.590	17.544	**36.134**	*18,95*	736	*2,00*
1958 8	14.273	*7,30*	35.542	1.827	19.221	18.148	**37.369**	*19,11*	772	*2,02*
1959 9	15.157	*7,53*	37.719	1.771	20.387	19.103	**39.490**	*19,62*	745	*1,85*
1960 10	15.805	*7,60*	39.597	1.826	21.230	20.193	**41.423**	*19,91*	789	*1,87*
1961 11	17.240	*7,87*	43.239	1.851	23.359	21.731	**45.090**	*20,58*	762	*1,66*
1962 12	17.902	*7,76*	45.197	1.968	24.125	23.040	**47.165**	*20,45*	843	*1,75*
1963 13	18.977	*7,92*	48.469	1.875	25.896	24.448	**50.344**	*21,01*	841	*1,64*
1964 14	18.708	*7,53*	52.691	1.889	28.011	26.569	**54.580**	*21,96*	889	*1,60*
1964, PER MESI										
Gennaio . . . 15	819	*3,94*	4.502	181	2.417	2.266	**4.683**	*22,53*	101	*2,11*
Febbraio . . . 16	793	*4,07*	4.196	168	2.223	2.141	**4.364**	*22,38*	98	*2,20*
Marzo 17	451	*2,16*	4.433	174	2.349	2.258	**4.607**	*22,04*	79	*1,69*
Aprile 18	3.173	*15,65*	4.129	165	2.201	2.093	**4.294**	*21,17*	60	*1,38*
Maggio . . . 19	1.318	*6,27*	4.409	147	2.323	2.233	**4.556**	*21,69*	70	*1,51*
Giugno . . . 20	2.285	*11,21*	4.610	133	2.434	2.309	**4.743**	*23,27*	64	*1,33*
Luglio 21	1.263	*5,98*	5.054	160	2.652	2.562	**5.214**	*24,69*	68	*1,29*
Agosto . . . 22	1.781	*8,42*	4.653	160	2.513	2.300	**4.813**	*22,74*	71	*1,45*
Settembre . . 23	2.365	*11,52*	4.308	141	2.256	2.193	**4.449**	*21,67*	75	*1,66*
Ottobre . . . 24	2.993	*14,06*	4.580	143	2.419	2.304	**4.723**	*22,20*	66	*1,38*
Novembre . . 25	400	*1,94*	4.038	145	2.155	2.028	**4.183**	*20,26*	65	*1,53*
Dicembre . . 26	1.069	*5,00*	3.779	172	2.069	1.882	**3.951**	*18,48*	72	*1,79*

popolazione presente. — anni 1951-1964

ABORTI		MORTI				ECCEDENZA DEI NATI-VIVI SUI MORTI			
Dati assoluti	Per 100 concepimenti	M	F	MF	Morti per 1000 abitanti	M (col. 5-col. 13)	F (col. 6-col. 14)	MF (col. 7-col. 15)	Per 1000 abitanti (col. 8-col. 16)
11	12	13	14	15	16	17	18	19	20
3.661	*12,03*	7.458	6.578	**14.036**	*8,30*	5.928	6.208	**12.136**	*7,18*
3.606	*11,34*	7.518	6.773	**14.291**	*8,33*	6.704	6.594	**13.298**	*7,75*
3.864	*11,88*	7.591	6.859	**14.450**	*8,27*	6.764	6.791	**13.555**	*7,75*
4.334	*12,19*	7.424	6.375	**13.799**	*7,74*	8.165	8.531	**16.696**	*9,36*
4.393	*11,67*	7.840	6.744	**14.584**	*8,01*	8.930	8.967	**17.897**	*9,84*
4.568	*11,52*	8.795	7.285	**16.080**	*8,64*	8.782	9.440	**18.222**	*9,79*
4.717	*11,34*	9.123	7.697	**16.820**	*8,82*	9.467	9.847	**19.314**	*10,13*
4.959	*11,51*	8.660	7.355	**16.015**	*8,19*	10.561	10.793	**21.354**	*10,92*
5.307	*11,65*	8.614	7.522	**16.136**	*8,02*	11.773	11.581	**23.354**	*11,60*
6.362	*13,10*	9.150	7.732	**16.882**	*8,11*	12.080	12.461	**24.541**	*11,80*
6.489	*12,40*	9.408	7.892	**17.300**	*7,90*	13.951	13.839	**27.790**	*12,68*
6.755	*12,33*	10.364	8.945	**19.309**	*8,37*	13.761	14.095	**27.856**	*12,08*
7.082	*12,15*	10.309	8.871	**19.180**	*8,00*	15.587	15.577	**31.164**	*13,01*
7.495	*11,90*	10.498	8.746	**19.244**	*7,74*	17.513	17.823	**35.336**	*14,22*
670	*12,28*	1.038	914	**1.952**	*9,39*	1.379	1.352	**2.731**	*13,14*
635	*12,46*	962	775	**1.737**	*8,91*	1.261	1.366	**2.627**	*13,47*
658	*12,31*	927	794	**1.721**	*8,24*	1.422	1.464	**2.886**	*13,80*
635	*12,73*	788	714	**1.502**	*7,41*	1.413	1.379	**2.792**	*13,76*
632	*12,02*	859	697	**1.556**	*7,41*	1.464	1.536	**3.000**	*14,28*
593	*10,98*	845	655	**1.500**	*7,36*	1.589	1.654	**3.243**	*15,91*
660	*11,11*	816	686	**1.502**	*7,11*	1.836	1.876	**3.712**	*17,58*
602	*10,97*	733	594	**1.327**	*6,27*	1.780	1.706	**3.486**	*16,47*
598	*11,68*	696	631	**1.327**	*6,46*	1.560	1.562	**3.122**	*15,21*
592	*11,00*	846	701	**1.547**	*7,27*	1.573	1.603	**3.176**	*14,93*
577	*11,96*	928	715	**1.643**	*7,96*	1.227	1.313	**2.540**	*12,30*
643	*13,78*	1.060	870	**1.930**	*9,03*	1.009	1.012	**2.021**	*9,45*

2.5. — Popolazione residente. Movimento naturale e movimento migratorio per sesso, mesi

ANNI E MESI		POPOLAZIONE ALL'INIZIO DEL PERIODO			MOVIMENTO NATURALE								
					NATI-VIVI			MORTI			INCREMENTO NATURALE		
		M	F	MF	M	F	MF	M	F	MF	M	F	MF
0		1	2	3	4	5	6	7	8	9	10	11	12
1961													
Ottobre (15-31)	1	1.051.955	1.136.205	2.188.160	897	891	1.788	346	290	636	551	601	1.152
Novembre	2	1.052.483	1.136.791	2.189.274	1.685	1.539	3.224	739	643	1.382	946	896	1.842
Dicembre	3	1.055.484	1.139.966	2.195.450	1.702	1.561	3.263	798	627	1.425	904	934	1.838
Totale	4	**1.051.955**	**1.136.205**	**2.188.160**	**4.284**	**3.991**	**8.275**	**1.883**	**1.560**	**3.443**	**2.401**	**2.431**	**4.832**
1962													
Gennaio	5	1.058.493	1.142.980	2.201.473	1.972	1.895	3.867	812	691	1.503	1.160	1.204	2.364
Febbraio	6	1.060.795	1.145.385	2.206.180	1.718	1.654	3.372	816	742	1.558	902	912	1.814
Marzo	7	1.063.011	1.147.700	2.210.711	1.904	1.810	3.714	951	838	1.789	953	972	1.925
Aprile	8	1.066.953	1.151.581	2.218.534	1.778	1.664	3.442	796	758	1.554	982	906	1.888
Maggio	9	1.070.681	1.155.225	2.225.906	1.965	1.900	3.865	691	649	1.340	1.274	1.251	2.525
Giugno	10	1.075.489	1.159.312	2.234.801	1.888	1.760	3.648	716	664	1.380	1.172	1.096	2.268
Luglio	11	1.078.234	1.162.111	2.240.345	2.143	1.984	4.127	697	559	1.256	1.446	1.425	2.871
Agosto	12	1.081.904	1.166.072	2.247.976	1.937	1.913	3.850	648	562	1.210	1.289	1.351	2.640
Settembre	13	1.084.879	1.169.334	2.254.213	1.861	1.808	3.669	604	508	1.112	1.257	1.300	2.557
Ottobre	14	1.088.167	1.172.986	2.261.153	1.969	1.870	3.839	731	614	1.345	1.238	1.256	2.494
Novembre	15	1.090.393	1.175.330	2.265.723	1.715	1.703	3.418	827	657	1.484	888	1.046	1.934
Dicembre	16	1.093.082	1.178.437	2.271.519	1.775	1.680	3.455	873	792	1.665	902	888	1.790
Totale	17	**1.058.493**	**1.142.980**	**2.201.473**	**22.625**	**21.641**	**44.266**	**9.162**	**8.034**	**17.196**	**13.463**	**13.607**	**27.070**
1963													
Gennaio	18	1.096.609	1.182.273	2.278.882	2.015	1.939	3.954	887	821	1.708	1.128	1.118	2.246
Febbraio	19	1.099.593	1.185.689	2.285.282	1.998	1.844	3.842	871	816	1.687	1.127	1.028	2.155
Marzo	20	1.102.234	1.188.643	2.290.877	2.026	1.953	3.979	903	867	1.770	1.123	1.086	2.209
Aprile	21	1.111.253	1.198.396	2.309.649	1.951	1.860	3.811	807	644	1.451	1.144	1.216	2.360
Maggio	22	1.116.229	1.203.951	2.320.180	2.033	1.983	4.016	741	611	1.352	1.292	1.372	2.664
Giugno	23	1.119.948	1.207.896	2.327.844	1.927	1.793	3.720	643	596	1.239	1.284	1.197	2.481
Luglio	24	1.123.292	1.211.516	2.334.808	2.275	2.131	4.406	738	657	1.395	1.537	1.474	3.011
Agosto	25	1.126.716	1.215.322	2.342.038	2.095	1.918	4.013	669	557	1.226	1.426	1.361	2.787
Settembre	26	1.130.183	1.218.976	2.349.159	2.187	2.089	4.276	672	542	1.214	1.515	1.547	3.062
Ottobre	27	1.133.308	1.222.636	2.355.944	2.037	1.957	3.994	752	617	1.369	1.285	1.340	2.625
Novembre	28	1.137.528	1.227.199	2.364.727	1.924	1.776	3.700	744	656	1.400	1.180	1.120	2.300
Dicembre	29	1.140.954	1.230.900	2.371.854	1.872	1.848	3.720	872	723	1.595	1.000	1.125	2.125
Totale	30	**1.096.609**	**1.182.273**	**2.278.882**	**24.340**	**23.091**	**47.431**	**9.299**	**8.107**	**17.406**	**15.041**	**14.984**	**30.025**
1964													
Gennaio	31	1.144.267	1.234.711	2.378.978	2.245	2.116	4.361	924	835	1.759	1.321	1.281	2.602
Febbraio	32	1.147.589	1.238.328	2.385.917	2.086	1.999	4.085	849	692	1.541	1.237	1.307	2.544
Marzo	33	1.151.090	1.242.004	2.393.094	2.196	2.103	4.299	815	732	1.547	1.381	1.371	2.752
Aprile	34	1.154.159	1.245.184	2.399.343	2.084	1.991	4.075	700	666	1.366	1.384	1.325	2.709
Maggio	35	1.157.595	1.248.596	2.406.191	2.200	2.106	4.306	785	629	1.414	1.415	1.477	2.892
Giugno	36	1.160.352	1.251.641	2.411.993	2.294	2.166	4.460	741	584	1.325	1.553	1.582	3.135
Luglio	37	1.163.179	1.254.817	2.417.996	2.481	2.363	4.844	760	650	1.410	1.721	1.713	3.434
Agosto	38	1.166.245	1.258.018	2.424.263	2.363	2.173	4.536	635	540	1.175	1.728	1.633	3.361
Settembre	39	1.168.901	1.260.693	2.429.594	2.190	2.131	4.321	665	589	1.254	1.525	1.542	3.067
Ottobre	40	1.172.057	1.264.133	2.436.190	2.296	2.171	4.467	783	643	1.426	1.513	1.528	3.041
Novembre	41	1.175.505	1.267.605	2.443.110	2.006	1.912	3.918	778	618	1.396	1.228	1.294	2.522
Dicembre	42	1.178.710	1.271.348	2.450.058	1.973	1.820	3.793	928	803	1.731	1.045	1.017	2.062
Totale	43	**1.144.267**	**1.234.711**	**2.378.978**	**26.414**	**25.051**	**51.465**	**9.363**	**7.981**	**17.344**	**17.051**	**17.070**	**34.121**

ed anni, dal 15 ottobre 1961 (10° Censimento Generale della Popolazione) al 31 dicembre 1964.

MOVIMENTO MIGRATORIO									INCREMENTO TOTALE			POPOLAZIONE ALLA FINE DEL PERIODO		
ISCRITTI			CANCELLATI			INCREMENTO MIGRATORIO								
M	F	MF	M	F	MF	M	F	MF	M	F	MF	M	F	MF
13	14	15	16	17	18	19	20	21	22	23	24	25	26	27
—	—	—	23	15	38	— 23	— 15	— 38	528	586	1.114	1.052.483	1.136.791	2.189.274
2.283	2.452	4.735	228	173	401	2.055	2.279	4.334	3.001	3.175	6.176	1.055.484	1.139.966	2.195.450
2.200	2.181	4.381	95	101	196	2.105	2.080	4.185	3.009	3.014	6.023	1.058.493	1.142.980	2.201.473
4.483	**4.633**	**9.116**	**346**	**289**	**635**	**4.137**	**4.344**	**8.481**	**6.538**	**6.775**	**13.313**	**1.058.493**	**1.142.980**	**2.201.473**
1.402	1.449	2.851	260	248	508	1.142	1.201	2.343	2.302	2.405	4.707	1.060.795	1.145.385	2.206.180
1.507	1.601	3.108	193	198	391	1.314	1.403	2.717	2.216	2.315	4.531	1.063.011	1.147.700	2.210.711
3.184	3.110	6.294	195	201	396	2.989	2.909	5.898	3.942	3.881	7.823	1.066.953	1.151.581	2.218.534
3.105	3.072	6.177	359	334	693	2.746	2.738	5.484	3.728	3.644	7.372	1.070.681	1.155.225	2.225.906
3.995	3.260	7.255	461	424	885	3.534	2.836	6.370	4.808	4.087	8.895	1.075.489	1.159.312	2.234.801
2.864	2.969	5.833	1.291	1.266	2.557	1.573	1.703	3.276	2.745	2.799	5.544	1.078.234	1.162.111	2.240.345
2.794	3.037	5.831	570	501	1.071	2.224	2.536	4.760	3.670	3.961	7.631	1.081.904	1.166.072	2.247.976
2.282	2.483	4.765	596	572	1.168	1.686	1.911	3.597	2.975	3.262	6.237	1.084.879	1.169.334	2.254.213
2.810	3.062	5.872	779	710	1.489	2.031	2.352	4.383	3.288	3.652	6.940	1.088.167	1.172.986	2.261.153
2.780	2.849	5.629	1.792	1.761	3.553	988	1.088	2.076	2.226	2.344	4.570	1.090.393	1.175.330	2.265.723
3.301	3.470	6.771	1.500	1.409	2.909	1.801	2.061	3.862	2.689	3.107	5.796	1.093.082	1.178.437	2.271.519
3.506	3.803	7.309	881	855	1.736	2.625	2.948	5.573	3.527	3.836	7.363	1.096.609	1.182.273	2.278.882
33.530	**34.165**	**67.695**	**8.877**	**8.479**	**17.356**	**24.653**	**25.686**	**50.339**	**38.116**	**39.293**	**77.409**	**1.096.609**	**1.182.273**	**2.278.882**
3.498	3.913	7.411	1.642	1.615	3.257	1.856	2.298	4.154	2.984	3.416	6.400	1.099.593	1.185.689	2.285.282
2.910	3.263	6.173	1.396	1.337	2.733	1.514	1.926	3.440	2.641	2.954	5.595	1.102.234	1.188.643	2.290.877
8.955	9.592	18.547	1.059	925	1.984	7.896	8.667	16.563	9.019	9.753	18.772	1.111.253	1.198.396	2.309.649
4.794	5.162	9.956	962	823	1.785	3.832	4.339	8.171	4.976	5.555	10.531	1.116.229	1.203.951	2.320.180
3.687	3.730	7.417	1.260	1.157	2.417	2.427	2.573	5.000	3.719	3.945	7.664	1.119.948	1.207.896	2.327.844
3.200	3.490	6.690	1.140	1.067	2.207	2.060	2.423	4.483	3.344	3.620	6.964	1.123.292	1.211.516	2.334.808
3.206	3.611	6.817	1.319	1.279	2.598	1.887	2.332	4.219	3.424	3.806	7.230	1.126.716	1.215.322	2.342.038
3.186	3.408	6.594	1.145	1.115	2.260	2.041	2.293	4.334	3.467	3.654	7.121	1.130.183	1.218.976	2.349.159
3.068	3.377	6.445	1.458	1.264	2.722	1.610	2.113	3.723	3.125	3.660	6.785	1.133.308	1.222.636	2.355.944
4.586	4.878	9.464	1.651	1.655	3.306	2.935	3.223	6.158	4.220	4.563	8.783	1.137.528	1.227.199	2.364.727
3.705	4.117	7.822	1.459	1.536	2.995	2.246	2.581	4.827	3.426	3.701	7.127	1.140.954	1.230.900	2.371.854
3.374	3.710	7.084	1.061	1.024	2.085	2.313	2.686	4.999	3.313	3.811	7.124	1.144.267	1.234.711	2.378.978
48.169	**52.251**	**100.420**	**15.552**	**14.797**	**30.349**	**32.617**	**37.454**	**70.071**	**47.658**	**52.438**	**100.096**	**1.144.267**	**1.234.711**	**2.378.978**
3.308	3.552	6.860	1.307	1.216	2.523	2.001	2.336	4.337	3.322	3.617	6.939	1.147.589	1.238.328	2.385.917
3.564	3.542	7.106	1.300	1.173	2.473	2.264	2.369	4.633	3.501	3.676	7.177	1.151.090	1.242.004	2.393.094
2.920	3.004	5.924	1.232	1.195	2.427	1.688	1.809	3.497	3.069	3.180	6.249	1.154.159	1.245.184	2.399.343
3.296	3.305	6.601	1.244	1.218	2.462	2.052	2.087	4.139	3.436	3.412	6.848	1.157.595	1.248.596	2.406.191
2.543	2.690	5.233	1.201	1.122	2.323	1.342	1.568	2.910	2.757	3.045	5.802	1.160.352	1.251.641	2.411.993
2.586	2.767	5.353	1.312	1.173	2.485	1.274	1.594	2.868	2.827	3.176	6.003	1.163.179	1.254.817	2.417.996
2.727	2.787	5.514	1.382	1.299	2.681	1.345	1.488	2.833	3.066	3.201	6.267	1.166.245	1.258.018	2.424.263
2.357	2.493	4.850	1.429	1.451	2.880	928	1.042	1.970	2.656	2.675	5.331	1.168.901	1.260.693	2.429.594
3.435	3.763	7.198	1.804	1.865	3.669	1.631	1.898	3.529	3.156	3.440	6.596	1.172.057	1.264.133	2.436.190
3.898	4.095	7.993	1.963	2.151	4.114	1.935	1.944	3.879	3.448	3.472	6.920	1.175.505	1.267.605	2.443.110
3.281	3.877	7.158	1.304	1.428	2.732	1.977	2.449	4.426	3.205	3.743	6.948	1.178.710	1.271.348	2.450.058
2.853	3.080	5.933	1.392	1.359	2.751	1.461	1.721	3.182	2.506	2.738	5.244	1.181.216	1.274.086	2.455.302
36.768	**38.955**	**75.723**	**16.870**	**16.650**	**33.520**	**19.898**	**22.305**	**42.203**	**36.949**	**39.375**	**76.324**	**1.181.216**	**1.274.086**	**2.455.302**

2.6. — Confronti nel tempo e nello spazio. Popolazione residente a fine anno, per suddivisioni territoriali. — Anni 1955-1964
A) Secondo le suddivisioni territoriali nei confini al 1951

SUDDIVISIONI TERRITORIALI		POPOLAZIONE RESIDENTE A FINE ANNO									
		1955	1956	1957	1958	1959	1960	1961	1962	1963	1964
0		1	2	3	4	5	6	7	8	9	10
RIONI											
Monti	1	41.705	40.007	38.218	38.843	35.295	33.982	31.623	31.116	30.726	30.075
Trevi	2	10.154	9.784	9.424	9.077	8.645	8.232	6.321	5.823	5.646	5.574
Colonna	3	8.488	8.188	7.773	7.333	6.950	6.606	5.089	4.902	4.747	4.583
Campo Marzio	4	19.937	18.987	17.924	17.147	16.353	15.676	13.735	13.305	12.906	12.598
Ponte	5	19.003	18.285	17.212	16.382	15.665	15.060	11.405	10.810	10.509	10.205
Parione	6	11.184	10.687	10.227	9.757	9.346	8.955	8.077	7.854	7.639	7.432
Regola	7	10.951	10.474	10.060	9.657	9.216	8.742	7.491	7.170	6.929	6.791
S. Eustachio	8	6.615	6.409	6.062	5.833	5.536	5.335	4.438	4.271	4.133	4.101
Pigna	9	3.712	3.639	3.474	3.271	3.245	3.093	2.892	2.790	2.765	2.720
Campitelli	10	1.761	1.645	1.538	1.466	1.406	1.333	1.074	1.084	1.063	1.027
S. Angelo	11	3.947	3.815	3.674	3.590	3.525	3.397	2.797	2.767	2.651	2.530
Ripa	12	4.780	4.719	4.638	4.610	4.513	4.446	4.570	4.572	4.560	4.502
Trastevere	13	46.577	45.113	43.498	42.376	41.079	39.740	33.326	32.264	30.902	30.144
Borgo	14	10.926	10.653	10.284	9.941	9.551	9.146	7.695	7.719	7.492	7.311
Esquilino	15	54.730	52.041	50.450	48.766	47.574	46.415	42.120	41.256	41.268	40.714
Ludovisi	16	6.553	6.238	5.877	5.624	5.486	5.173	4.302	4.208	4.213	4.123
Sallustiano	17	6.924	6.791	6.520	6.298	6.050	5.989	5.110	4.957	4.931	4.850
Castro Pretorio	18	22.695	21.536	20.594	19.789	19.233	18.310	17.259	17.480	16.967	16.880
Celio	19	9.396	9.170	8.707	8.393	8.024	7.839	7.589	7.547	7.391	6.664
Testaccio	20	21.208	20.702	20.100	19.693	19.347	19.004	17.739	17.733	17.675	17.260
S. Saba	21	7.236	7.143	7.158	6.995	7.019	6.908	6.163	6.144	6.171	6.051
Prati	22	45.993	44.556	42.592	42.070	40.732	39.902	36.809	36.282	35.975	35.300
Totale	23	**374.475**	**360.582**	**346.004**	**334.911**	**323.790**	**313.283**	**277.624**	**272.054**	**267.259**	**261.435**
QUARTIERI											
Flaminio	24	27.534	27.331	26.910	26.122	25.609	25.177	22.695	22.875	22.963	22.715
Parioli	25	22.410	22.670	22.604	21.155	20.806	21.646	24.118	24.455	24.744	24.934
Pinciano	26	34.390	34.622	34.398	33.999	33.455	32.950	31.343	31.217	31.385	31.167
Salario	27	22.481	21.532	20.988	20.431	19.777	19.375	16.978	16.703	16.646	16.424
Nomentano	28	82.196	82.099	81.893	81.117	80.302	80.331	77.732	78.025	78.750	78.530
Tiburtino	29	45.732	45.082	44.194	43.445	43.934	44.585	43.481	44.365	45.213	45.694
Prenestino-Labicano	30	115.055	124.036	131.114	138.519	147.338	154.908	172.990	182.808	194.428	200.245
Tuscolano	31	146.917	148.061	149.522	149.919	151.912	153.292	153.515	155.142	159.220	160.808
Appio-Latino	32	100.528	101.389	102.020	102.203	102.356	102.962	101.868	101.802	103.328	103.796
Ostiense	33	80.912	84.861	90.977	98.011	106.738	112.465	127.646	132.004	137.390	143.059
Portuense	34	15.711	18.378	21.709	25.015	29.670	34.329	47.115	52.831	58.352	63.367
Gianicolense	35	69.221	73.078	77.890	81.471	84.864	88.172	96.945	101.666	107.993	112.394
Aurelio	36	30.761	32.426	33.648	34.617	36.272	38.205	43.960	46.827	50.110	52.799
Trionfale	37	48.401	51.219	54.690	58.480	63.123	66.444	76.735	79.554	82.065	82.887
Della Vittoria	38	72.781	72.792	71.968	71.760	70.695	69.923	63.323	63.595	64.106	64.369
Monte Sacro	39	46.649	51.622	56.971	61.780	66.675	72.564	85.369	89.912	94.019	98.604
Trieste	40	100.196	101.811	103.143	103.168	104.387	103.127	101.586	102.105	103.722	103.817
Tor di Quinto	41	11.231	11.324	11.838	12.693	13.919	15.145	19.007	20.594	22.549	23.995
Totale	42	**1.073.106**	**1.104.333**	**1.136.477**	**1.163.905**	**1.201.832**	**1.235.600**	**1.306.406**	**1.346.480**	**1.396.983**	**1.429.604**
SUBURBI											
Tor di Quinto	43	1.959	1.901	1.950	1.991	2.054	2.163	1.884	2.066	3.464	3.785
Nomentano	44	16.989	17.444	18.136	19.135	20.418	21.698	24.796	25.985	28.400	31.390
Tiburtino	45	25.068	26.740	29.385	31.258	34.019	36.091	47.532	50.717	53.694	57.841
Prenestino-Labicano	46	27.608	28.786	30.186	31.373	33.088	33.927	36.750	38.156	39.649	40.691
Tuscolano	47	19.334	22.085	25.598	30.212	36.766	44.857	69.985	74.981	82.319	87.433
Appio-Latino	48	4.976	5.733	6.073	6.693	7.285	7.303	8.447	8.711	9.018	9.106
Portuense	49	12.210	12.440	12.837	13.133	13.604	14.087	15.509	16.201	17.228	18.032
Gianicolense	50	13.773	14.354	15.221	16.460	18.104	19.614	23.142	24.904	26.875	28.740
Aurelio	51	21.109	22.090	23.954	25.319	27.070	29.504	39.188	41.641	44.145	47.427
Trionfale	52	26.040	27.377	28.913	31.048	33.864	37.452	45.940	48.864	54.042	59.422
Della Vittoria	53	11.416	11.966	13.180	14.529	15.610	16.900	21.666	23.381	25.122	26.653
Toatle	54	**180.482**	**190.916**	**205.433**	**221.151**	**241.882**	**263.596**	**334.839**	**355.607**	**383.956**	**410.520**
Lido di Ostia	55	**18.430**	**19.885**	**20.933**	**21.626**	**22.492**	**23.531**	**25.261**	**27.509**	**30.072**	**32.029**
Agro Romano	56	**134.932**	**146.114**	**157.029**	**168.901**	**183.341**	**202.386**	**257.343**	**277.232**	**300.708**	**321.714**
Unità demografiche non localizzate	57	**6.569**	**7.576**	**8.593**	**9.316**	**9.949**	**10.451**	—	—	—	—
TOTALE GENERALE	58	**1.787.994**	**1.829.406**	**1.874.469**	**1.919.810**	**1.983.286**	**2.048.847**	**2.201.473**	**2.278.882**	**2.378.978**	**2.455.302**

9 - POPOLAZIONE RESIDENTE NELLE SINGOLE SUDDIVISIONI TERRITORIALI AL 31 DICEMBRE DEGLI ANNI 1955 e 1964 (Migliaia di abitanti, nei confini attuali) (a)

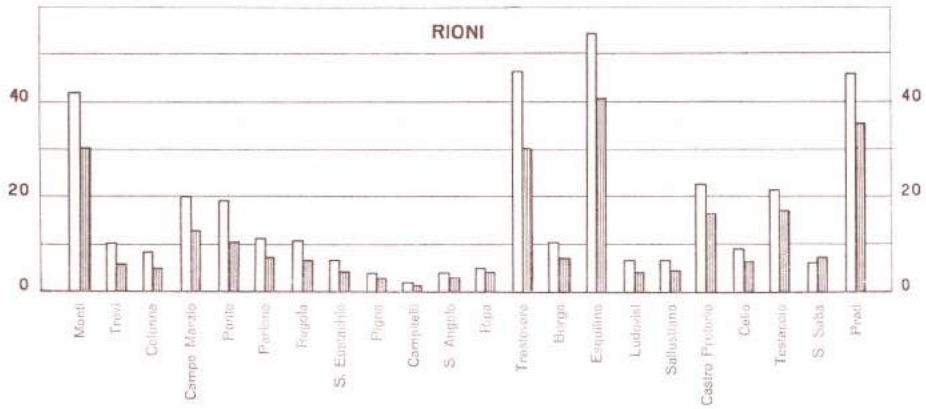

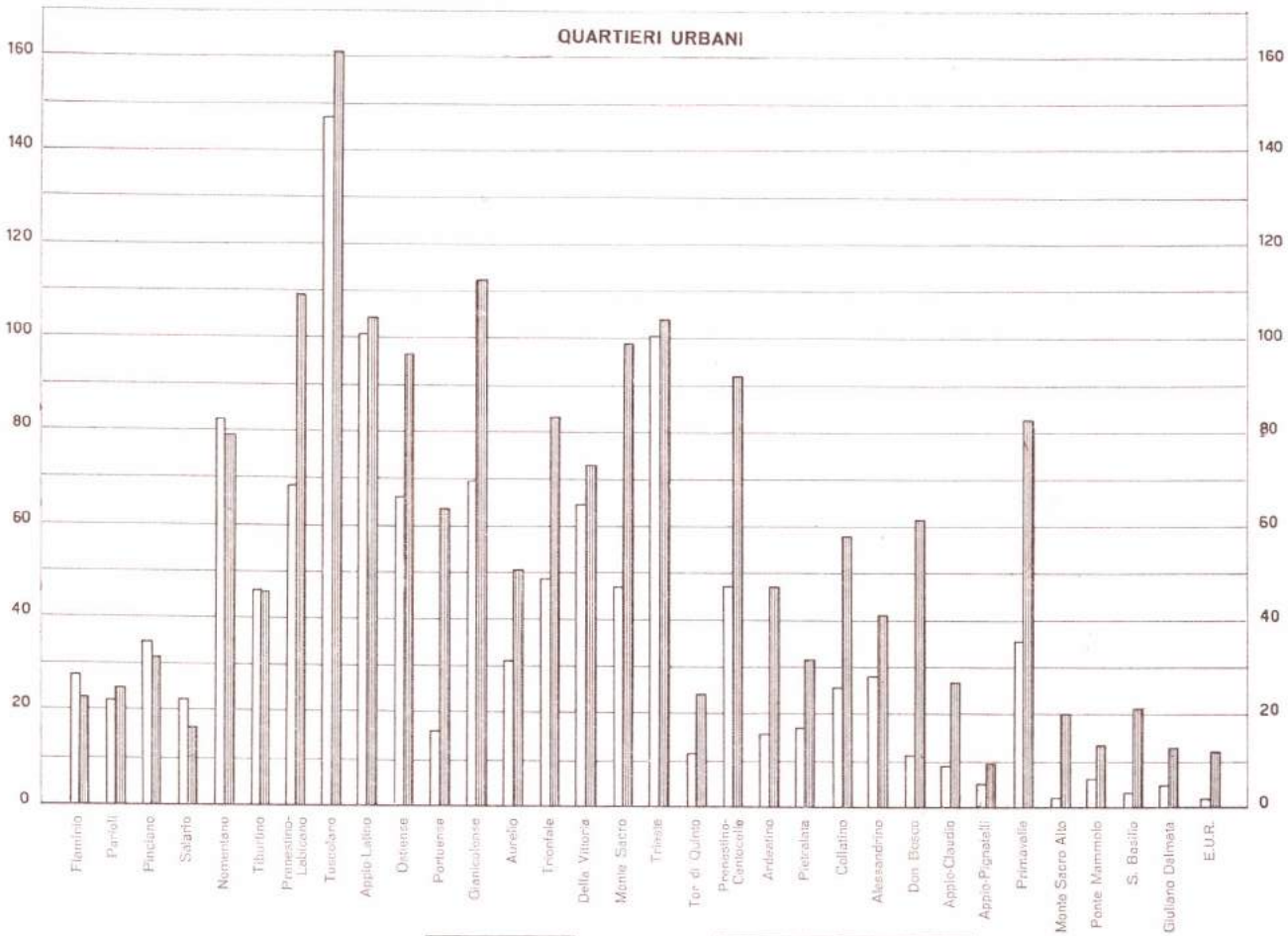

Popolazione residente

Al 31 dicembre 1955

Al 31 dicembre 1964

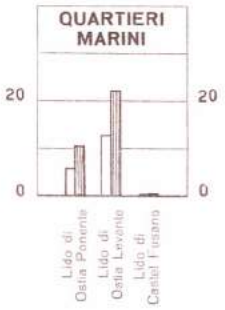

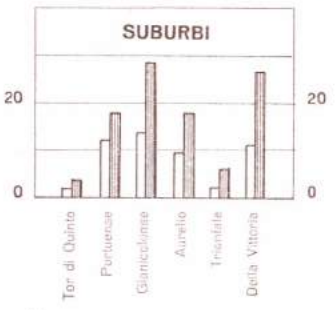

(a) vedi Tav. 2.6, pag. 65.

10 - MOVIMENTO NATURALE NELLE SINGOLE SUDDIVISIONI TERRITORIALI - ANNO 1964 (a)

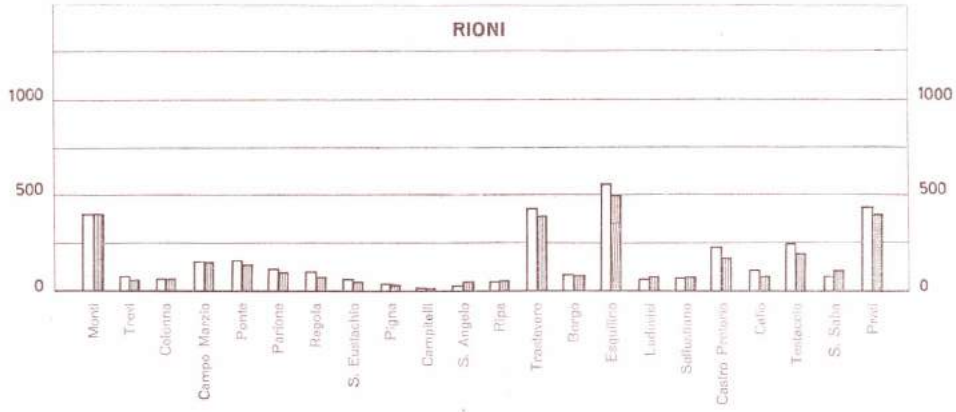

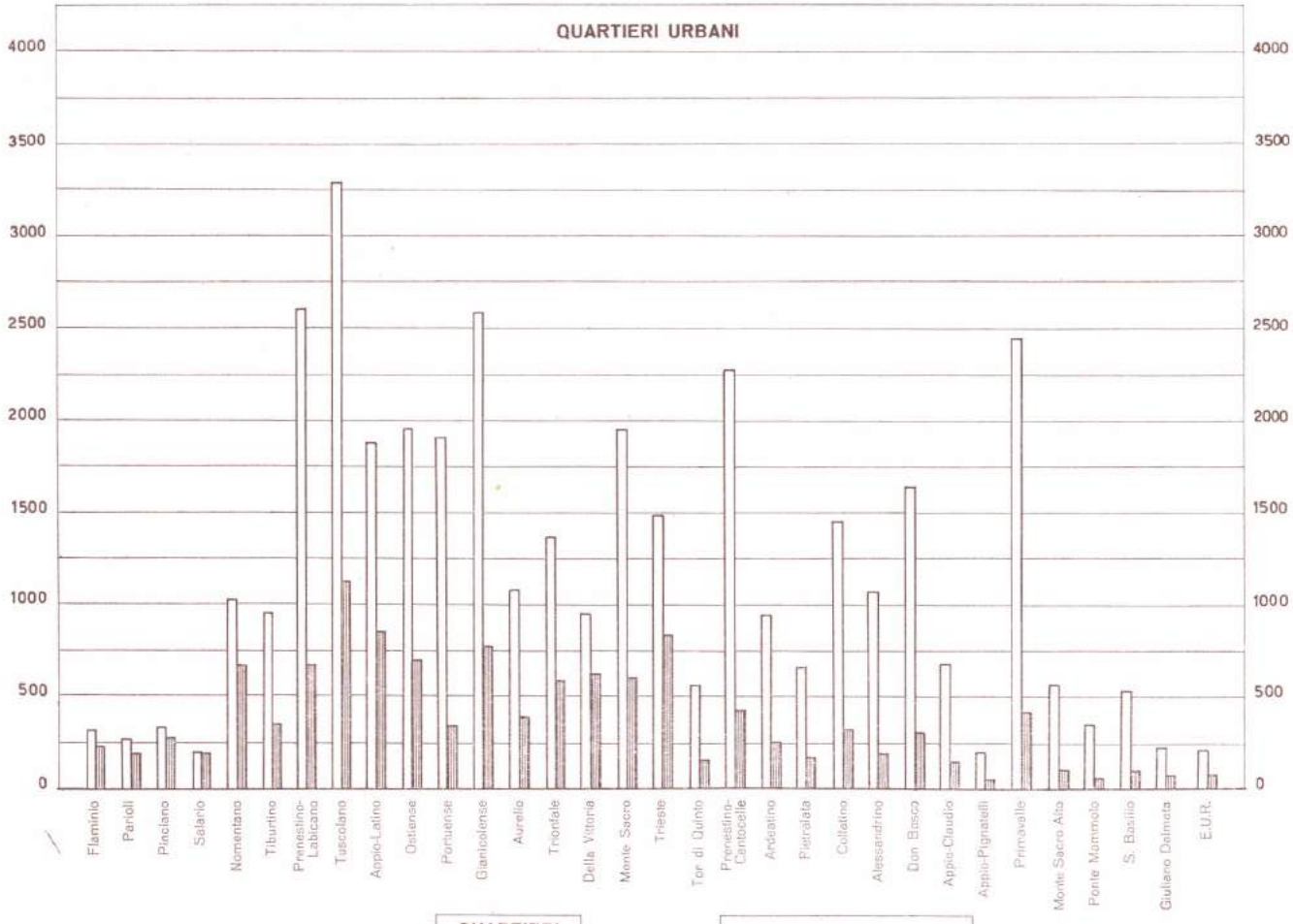

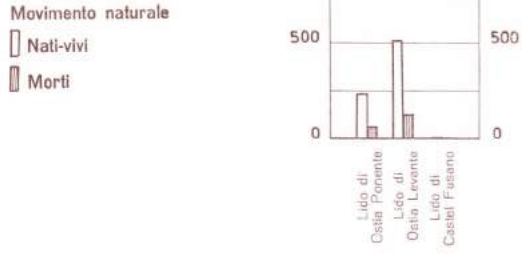

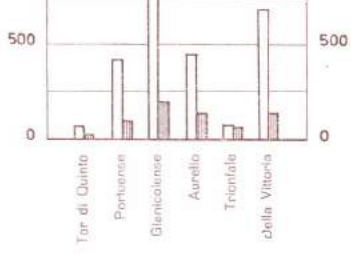

Movimento naturale
- Nati-vivi
- Morti

(a) vedi Tav. 2.7, pag. 66; coll. 2 e 3.

Segue: 2.6. — Confronti nel tempo e nello spazio. Popolazione residente, a fine anno, per suddivisioni territoriali. — Anni 1955-1964
B) Secondo le suddivisioni territoriali nei confini al 1961.

SUDDIVISIONI TERRITORIALI		POPOLAZIONE RESIDENTE A FINE ANNO									
		1955	1956	1957	1958	1959	1960	1961	1962	1963	1964
0		1	2	3	4	5	6	7	8	9	10
RIONI											
Monti	1	41.705	40.007	38.218	36.843	35.295	33.982	31.623	31.116	30.726	30.075
Trevi	2	10.154	9.784	9.424	9.077	8.645	8.232	6.321	5.823	5.646	5.574
Colonna	3	8.488	8.188	7.773	7.333	6.950	6.606	5.089	4.902	4.747	4.583
Campo Marzio	4	19.937	18.987	17.924	17.147	16.353	15.676	13.735	13.305	12.906	12.598
Ponte	5	19.003	18.285	17.212	16.382	15.665	15.060	11.405	10.810	10.509	10.205
Parione	6	11.184	10.687	10.227	9.757	9.346	8.955	8.077	7.854	7.639	7.432
Regola	7	10.951	10.474	10.060	9.657	9.216	8.742	7.491	7.170	6.929	6.791
S. Eustachio	8	6.615	6.409	6.062	5.833	5.536	5.335	4.438	4.271	4.133	4.101
Pigna	9	3.712	3.639	3.474	3.271	3.245	3.093	2.892	2.790	2.765	2.720
Campitelli	10	1.761	1.645	1.538	1.466	1.406	1.333	1.074	1.084	1.063	1.027
S. Angelo	11	3.947	3.815	3.674	3.590	3.525	3.397	2.797	2.767	2.651	2.530
Ripa	12	4.780	4.719	4.638	4.610	4.513	4.446	4.570	4.572	4.560	4.502
Trastevere	13	46.577	45.113	43.498	42.376	41.079	39.740	33.326	32.264	30.902	30.144
Borgo	14	10.926	10.653	10.284	9.941	9.551	9.146	7.695	7.719	7.492	7.311
Esquilino	15	54.730	52.041	50.450	48.766	47.574	46.415	42.120	41.256	41.268	40.714
Ludovisi	16	6.553	6.238	5.877	5.624	5.486	5.173	4.302	4.208	4.213	4.123
Sallustiano	17	6.924	6.791	6.520	6.298	6.050	5.989	5.110	4.957	4.931	4.850
Castro Pretorio	18	22.695	21.536	20.594	19.789	19.233	18.310	17.259	17.480	16.967	16.880
Cello	19	9.396	9.170	8.707	8.393	8.024	7.839	7.589	7.547	7.391	6.664
Testaccio	20	21.208	20.702	20.100	19.693	19.347	19.004	17.739	17.733	17.675	17.260
S. Saba	21	7.236	7.143	7.158	6.995	7.019	6.908	6.163	6.144	6.171	6.051
Prati	22	45.993	44.556	42.592	42.070	40.732	39.902	36.809	36.282	35.975	**35.300**
Totale	23	**374.475**	**360.582**	**346.004**	**334.911**	**323.790**	**313.283**	**277.624**	**272.054**	**267.259**	**261.435**
QUARTIERI											
Urbani:											
Flaminio	24	27.534	27.331	26.910	26.122	25.609	25.177	22.695	22.875	22.963	22.715
Parioli	25	22.410	22.670	22.604	21.155	20.806	21.646	24.118	24.455	24.744	24.934
Pinciano	26	34.390	34.622	34.398	33.999	33.455	32.950	31.343	31.217	31.385	31.167
Salario	27	22.481	21.532	20.988	20.431	19.777	19.375	16.978	16.418	16.646	16.424
Nomentano	28	82.196	82.099	81.893	81.117	80.302	80.331	77.732	78.025	78.750	78.530
Tiburtino	29	45.732	45.082	44.194	43.445	43.934	44.585	43.481	44.365	45.213	45.694
Prenestino Labicano	30	68.077	72.890	74.591	76.759	80.150	82.816	94.081	99.435	105.700	108.640
Tuscolano	31	146.917	148.061	149.522	149.919	151.912	153.292	153.515	155.142	159.220	160.808
Appio Latino	32	100.528	101.389	102.020	102.203	102.356	102.962	101.868	101.802	103.328	103.796
Ostiense	33	65.549	68.129	71.954	75.649	79.147	81.980	88.172	90.665	94.033	96.148
Portuense	34	15.711	18.378	21.709	25.015	29.670	34.329	47.115	52.831	58.352	63.367
Gianicolense	35	69.221	73.078	77.890	81.471	84.864	88.172	96.945	101.666	107.993	112.394
Aurelio	36	30.761	32.426	33.648	34.617	36.272	38.205	43.960	46.827	50.110	52.799
Trionfale	37	48.401	51.219	54.690	58.480	63.123	66.444	76.735	79.554	82.065	82.887
Della Vittoria	38	72.781	72.792	71.968	71.760	70.695	69.923	63.323	63.595	64.106	64.369
Monte Sacro	39	46.649	51.622	56.971	61.780	66.675	72.564	85.369	89.912	94.019	98.604
Trieste	40	100.196	101.811	103.143	103.168	104.387	103.127	101.586	102.105	103.722	103.817
Tor di Quinto	41	11.231	11.324	11.838	12.693	13.919	15.145	19.007	20.594	22.549	23.995
Prenestino-Centocelle	42	46.978	51.146	56.523	61.760	67.188	72.092	78.909	83.373	88.728	91.605
Ardeatino	43	15.363	16.732	19.023	22.362	27.591	30.485	39.474	41.339	43.357	46.911
Pietralata	44	16.989	17.444	18.136	19.135	20.418	21.698	24.796	25.985	28.400	31.390
Collatino	45	25.068	26.740	29.385	31.258	34.019	36.091	47.532	50.717	53.694	57.841
Alessandrino	46	27.608	28.786	30.186	31.373	33.088	33.927	36.750	38.156	39.649	40.691
Don Bosco	47	10.820	12.886	15.657	19.761	25.200	31.825	48.163	52.533	57.934	61.343
Appio Claudio	48	8.514	9.199	9.941	10.451	11.566	13.032	21.822	22.448	24.385	26.090
Appio Pignatelli	49	4.976	5.733	6.073	6.693	7.285	7.303	8.447	8.711	9.018	9.106
Primavalle	50	35.270	37.410	39.881	42.409	46.074	50.679	64.034	68.487	75.268	82.468
Monte Sacro Alto	51	1.503	1.977	2.510	4.105	6.549	9.006	13.259	15.938	18.164	19.966
Ponte Mammolo	52	5.989	6.240	6.978	7.576	8.517	9.877	12.220	12.655	13.091	13.448
San Basilio	53	3.156	3.877	4.493	6.053	7.134	11.545	16.425	18.703	19.688	21.051
Giuliano Dalmata	54	4.571	4.520	4.609	4.667	5.047	5.561	10.008	11.128	11.984	12.693
E.U.R.	55	1.542	2.054	3.099	4.141	5.442	6.705	8.623	9.661	10.995	11.805
Totale	56	**1.219.112**	**1.261.199**	**1.307.425**	**1.351.527**	**1.412.171**	**1.472.849**	**1.618.485**	**1.681.317**	**1.759.253**	**1.817.496**
Marini:											
Lido di Ostia Ponente	57	5.550	6.134	6.340	6.697	7.177	7.444	8.123	8.367	9.178	10.029
Lido di Ostia Levante	58	12.880	13.751	14.593	14.929	15.315	16.087	17.138	19.142	20.894	22.000
Lido di Castelfusano	59	214	208	210	205	234	235	272	294	272	291
Totale	60	**18.644**	**20.093**	**21.143**	**21.831**	**22.726**	**23.766**	**25.533**	**27.803**	**30.344**	**32.320**
SUBURBI											
Tor di Quinto	61	1.959	1.901	1.950	1.991	2.054	2.163	1.884	2.066	3.464	3.785
Portuense	62	12.210	12.440	12.837	13.133	13.604	14.087	15.509	16.201	17.228	18.032
Gianicolense	63	13.773	14.354	15.221	16.460	18.104	19.614	23.142	24.904	26.875	28.740
Aurelio	64	9.874	9.899	10.687	11.447	11.936	12.938	15.478	16.277	17.038	18.474
Trionfale	65	2.005	2.158	2.299	2.511	2.924	3.339	5.616	5.741	5.881	5.907
Della Vittoria	66	11.416	11.966	13.180	14.529	15.610	16.900	21.666	23.381	25.122	26.653
Totale	67	**51.237**	**52.718**	**56.174**	**60.071**	**64.232**	**69.041**	**83.295**	**88.578**	**95.608**	**101.591**
Agro Romano	68	**117.957**	**127.238**	**135.130**	**142.154**	**150.418**	**159.457**	**196.536**	**209.138**	**226.514**	**242.460**
Unità demografiche non localizzate	69	**6.659**	**7.576**	**8.593**	**9.316**	**9.949**	**10.451**	—	—	—	—
TOTALE GENERALE	70	**1.787.994**	**1.829.406**	**1.874.469**	**1.919.810**	**1.983.286**	**2.048.847**	**2.201.473**	**2.278.882**	**2.378.978**	**2.455.302**

2.7. — Popolazione residente. Movimento e calcolo per suddivisioni territoriali. — Anno 1964

SUDDIVISIONI TERRITORIALI	Popolazione al 1° dell'anno	Movimento naturale			Movimento migratorio			Incremento naturale e migratorio	Popolazione a fine anno (esclusi i cambiamenti di abitazione	Cambiamenti di abitazione			Totale Incremento	Popolazione a fine anno (compresi i cambiamenti di abitazione)
		Nati-vivi	Morti	Incremento	Immigrati	Emigrati	Incremento			Persone entrate	Persone uscite	Incremento		
0	1	2	3	4	5	6	7	8	9	10	11	12	13	14
RIONI														
Monti 1	30.726	400	404	— 4	1.024	522	502	498	31.224	1.320	2.469	— 1.149	— 651	30.075
Trevi 2	5.646	71	55	16	269	110	159	175	5.821	258	505	— 247	— 72	5.574
Colonna 3	4.747	46	46	—	172	106	66	66	4.813	258	488	— 230	— 164	4.583
Campo Marzio 4	12.906	147	143	4	414	171	243	247	13.153	525	1.080	— 555	— 308	12.598
Ponte 5	10.509	150	134	16	251	94	157	173	10.682	468	945	— 477	— 304	10.205
Parione 6	7.639	108	87	21	186	83	103	124	7.763	320	651	— 331	— 207	7.432
Regola 7	6.929	98	70	28	219	119	100	128	7.057	341	607	— 266	— 138	6.791
S. Eustachio 8	4.133	55	41	14	144	63	81	95	4.228	228	355	— 127	— 32	4.101
Pigna 9	2.765	32	30	2	120	43	77	79	2.844	104	228	— 124	— 45	2.720
Campitelli 10	1.063	13	12	1	34	18	16	17	1.080	28	81	— 53	— 36	1.027
S. Angelo 11	2.651	26	42	— 16	39	29	10	— 6	2.645	103	218	— 115	— 121	2.530
Ripa 12	4.560	42	45	— 3	145	93	52	49	4.609	129	236	— 107	— 58	4.502
Trastevere 13	30.902	427	391	36	964	452	512	548	31.450	1.421	2.727	— 1.306	— 758	30.144
Borgo 14	7.492	81	72	9	229	155	74	83	7.575	322	586	— 264	— 181	7.311
Esquilino 15	41.268	556	490	66	1.531	713	818	884	42.152	2.267	3.705	— 1.438	— 554	40.714
Ludovisi 16	4.213	42	63	— 21	180	85	95	74	4.287	144	308	— 164	— 90	4.123
Sallustiano 17	4.931	59	67	— 8	169	73	96	88	5.019	236	405	— 169	— 81	4.850
Castro Pretorio 18	16.967	217	178	39	1.329	612	717	756	17.723	958	1.801	— 843	— 87	16.880
Celio 19	7.391	101	71	30	264	124	140	170	7.561	292	1.189	— 897	— 727	6.664
Testaccio 20	17.675	241	192	49	197	131	66	115	17.790	692	1.222	— 530	— 415	17.260
S. Saba 21	6.171	70	105	— 35	88	48	40	5	6.176	262	387	— 125	— 120	6.051
Prati 22	35.975	431	404	27	949	501	448	475	36.450	1.560	2.710	— 1.150	— 675	35.300
Totale 23	267.259	3.413	3.142	271	8.917	4.345	4.572	4.843	272.102	12.236	22.903	— 10.667	— 5.824	261.435
QUARTIERI														
Urbani														
Flaminio 24	22.963	315	226	89	604	322	282	371	23.334	1.007	1.626	— 619	— 248	22.715
Parioli 25	24.744	276	195	81	1.034	539	495	576	25.320	888	1.274	— 386	190	24.934
Pinciano 26	31.385	337	280	57	1.020	599	421	478	31.863	1.223	1.919	— 696	— 218	31.167
Salario 27	16.646	191	188	3	452	225	227	230	16.876	778	1.230	— 452	— 222	16.424
Nomentano 28	78.750	1.032	661	371	2.232	1.195	1.037	1.408	80.158	3.211	4.839	— 1.628	— 220	78.530
Tiburtino 29	45.213	958	352	606	1.324	587	737	1.343	46.556	2.726	3.588	— 862	481	45.694
Prenestino-Lab. 30	105.700	2.593	667	1.926	2.988	1.339	1.649	3.575	109.275	8.114	8.749	— 635	2.940	108.640
Tuscolano 31	159.220	3.284	1.124	2.160	4.219	2.008	2.211	4.371	163.591	9.640	12.423	— 2.783	1.588	160.808
Appio-Latino 32	103.328	1.886	850	1.016	2.371	1.324	1.047	2.063	105.391	5.510	7.105	— 1.595	468	103.796
Ostiense 33	94.033	1.953	679	1.274	2.194	1.040	1.154	2.428	96.461	5.577	5.890	— 313	2.115	96.148
Portuense 34	58.352	1.911	339	1.572	2.064	719	1.345	2.917	61.269	6.197	4.099	2.098	5.015	63.367
Gianicolense 35	107.993	2.582	769	1.813	3.055	1.376	1.679	3.492	111.485	7.904	6.995	909	4.401	112.394
Aurelio 36	50.110	1.084	378	706	1.444	666	778	1.484	51.594	4.691	3.486	1.205	2.689	52.799
Trionfale 37	82.065	1.377	583	794	2.086	1.103	983	1.777	83.842	4.939	5.894	— 955	822	82.887
Della Vittoria 38	64.106	955	622	333	1.727	891	836	1.169	65.275	3.291	4.197	— 906	263	64.369
Monte Sacro 39	94.019	1.955	597	1.358	2.489	1.388	1.101	2.459	96.478	8.459	6.333	2.126	4.585	98.604
Trieste 40	103.722	1.489	840	649	2.732	1.429	1.303	1.952	105.674	4.736	6.593	— 1.857	95	103.817
Tor di Quinto 41	22.549	561	146	415	889	379	510	925	23.474	1.934	1.413	521	1.446	23.995
Prenestino Cent. 42	88.728	2.290	433	1.857	3.053	1.357	1.696	3.553	92.281	6.497	7.173	— 676	2.877	91.605
Ardeatino 43	43.357	952	261	691	1.254	544	710	1.401	44.758	4.508	2.355	2.153	3.554	46.911
Pietralata 44	28.400	922	169	753	973	371	602	1.355	29.755	4.182	2.547	1.635	2.990	31.390
Collatino 45	53.694	1.468	320	1.148	1.835	570	1.265	2.413	56.107	5.546	3.812	1.734	4.147	57.841
Alessandrino 46	39.649	1.078	204	874	1.219	455	764	1.638	41.287	2.650	3.246	— 596	1.042	40.691
Don Bosco 47	57.934	1.648	312	1.336	1.727	794	933	2.269	60.203	4.292	3.152	1.140	3.409	61.343
Appio Claudio 48	24.385	682	131	551	952	341	611	1.162	25.547	2.340	1.797	543	1.705	26.090
Appio Pignatelli 49	9.018	196	43	153	212	191	21	174	9.192	562	648	— 86	88	9.106
Primavalle 50	75.268	2.444	421	2.023	2.994	917	2.077	4.100	79.368	9.125	6.025	3.100	7.200	82.468
Monte Sacro Alto 51	18.164	564	95	469	696	297	399	868	19.032	1.960	1.026	934	1.802	19.966
Ponte Mammolo 52	13.091	353	55	298	383	157	226	524	13.615	799	966	— 167	357	13.448
San Basilio 53	19.688	543	96	447	473	199	274	721	20.409	1.852	1.210	642	1.363	21.051
Giuliano-Dalmata 54	11.984	230	67	163	513	221	292	455	12.439	884	630	254	709	12.693
E.U.R. 55	10.995	208	73	135	493	202	291	426	11.421	1.001	617	384	810	11.805
Totale 56	1.759.253	38.297	12.176	26.121	51.701	23.745	27.956	54.077	1.813.330	127.023	122.857	4.166	58.243	1.817.496
Marini														
Lido di Ostia Pon. 57	9.178	240	58	182	539	220	319	501	9.679	1.200	850	350	851	10.029
Lido di Ostia Lev. 58	20.894	518	121	397	888	363	525	922	21.816	2.027	1.843	184	1.106	22.000
Lido di Castelfus. 59	272	7	1	6	21	8	13	19	291	27	27	—	19	291
Totale 60	30.344	765	180	585	1.448	591	857	1.442	31.786	3.254	2.720	534	1.976	32.320
SUBURBI														
Tor di Quinto 61	3.464	72	18	54	145	38	107	161	3.625	299	139	160	321	3.785
Portuense 62	17.228	435	90	345	581	198	383	728	17.956	1.259	1.183	76	804	18.032
Gianicolense 63	26.875	779	194	585	1.070	394	676	1.261	28.136	2.732	2.128	604	1.865	28.740
Aurelio 64	17.038	462	138	324	803	263	540	864	17.902	1.813	1.241	572	1.436	18.474
Trionfale 65	5.881	72	66	6	169	115	54	60	5.941	273	307	— 34	26	5.907
Della Vittoria 66	25.122	702	137	565	978	358	620	1.185	26.307	2.145	1.799	346	1.531	26.653
Totale 67	95.608	2.522	643	1.879	3.746	1.366	2.380	4.259	99.867	8.521	6.797	1.724	5.983	101.591

11 - MOVIMENTO MIGRATORIO NELLE SINGOLE SUDDIVISIONI TERRITORIALI - ANNO 1964 (a)

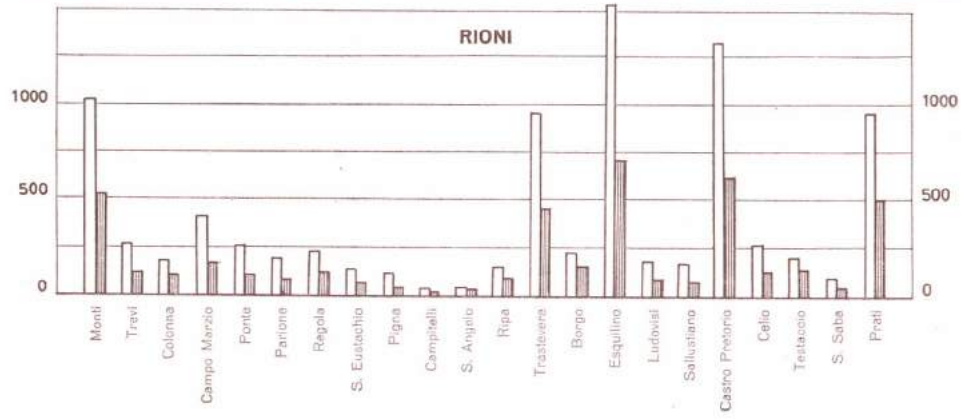

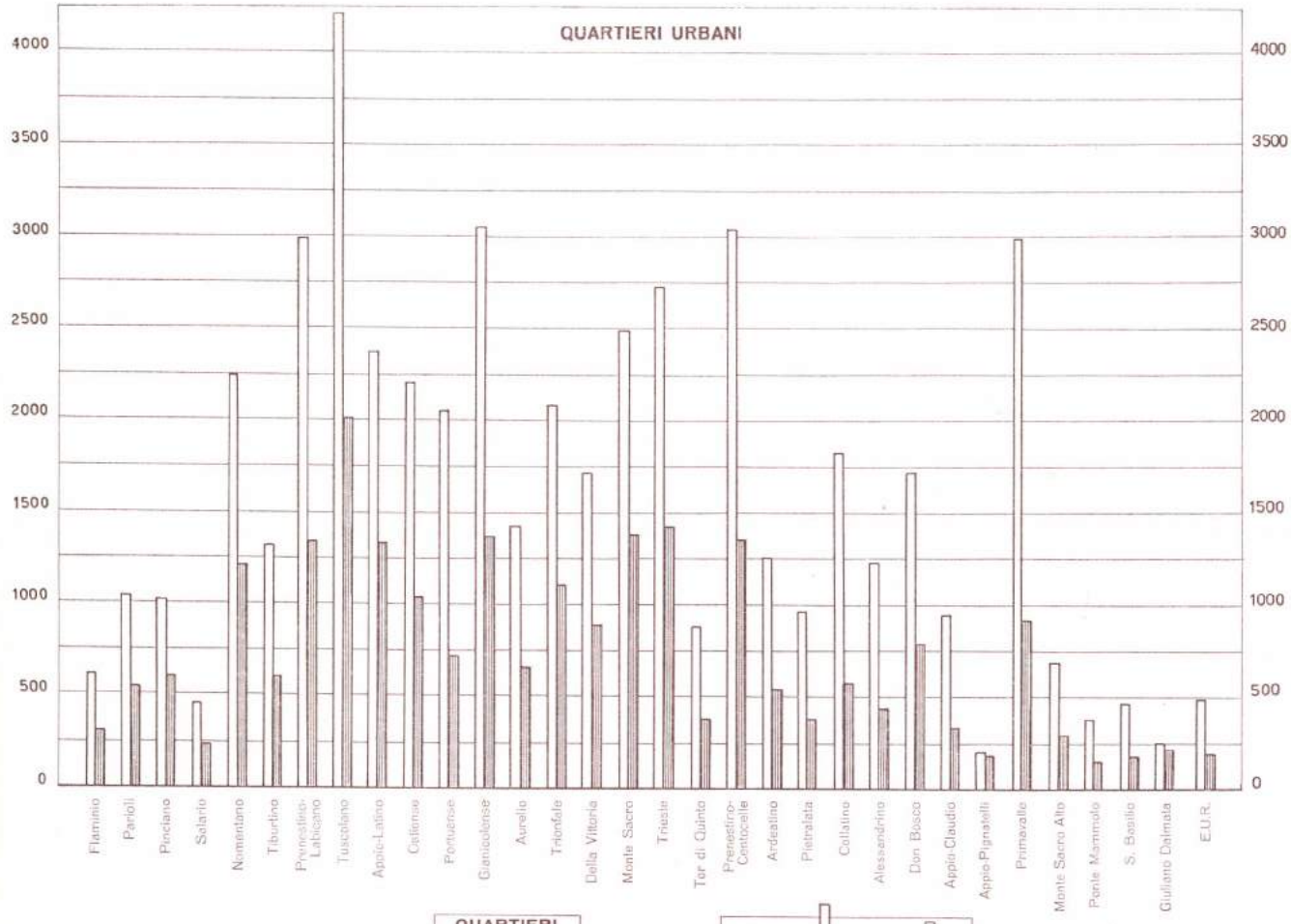

Movimento migratorio
- Immigrati
- Emigrati

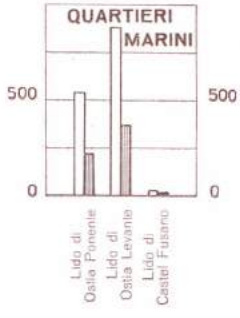

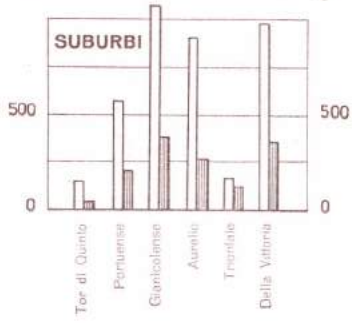

(a) vedi Tav. 2.7, pag. 66; coll. 5 e 6.

12 - CAMBIAMENTI DI ABITAZIONE NELLE SINGOLE SUDDIVISIONI TERRITORIALI - ANNO 1964 (a)

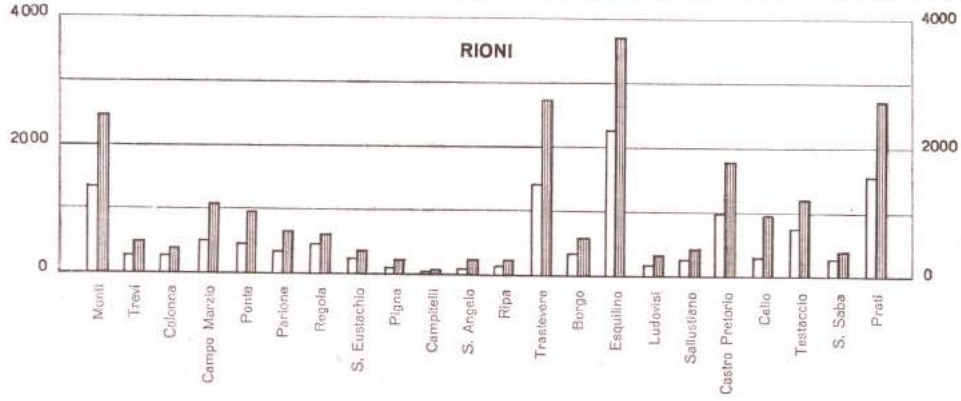

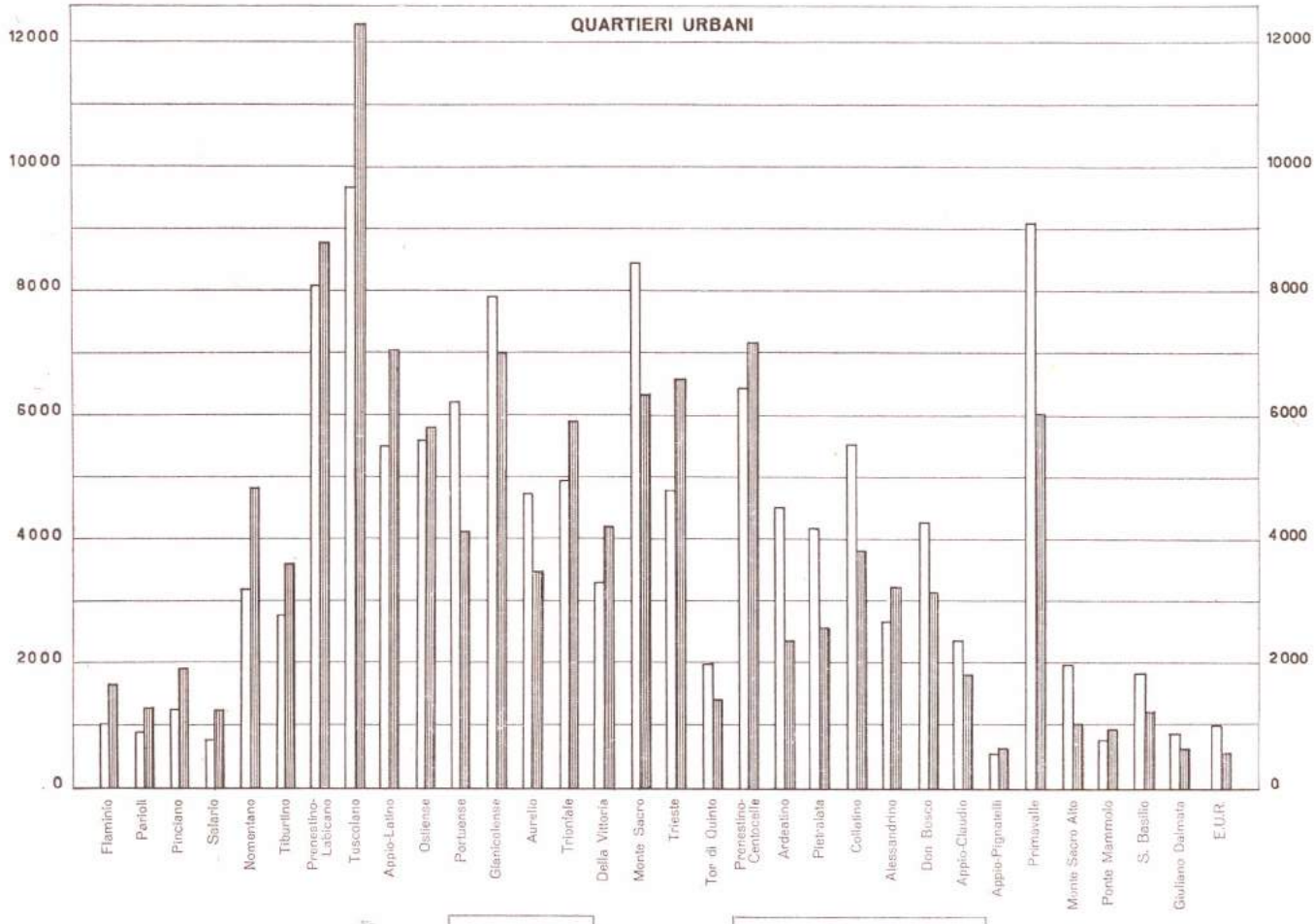

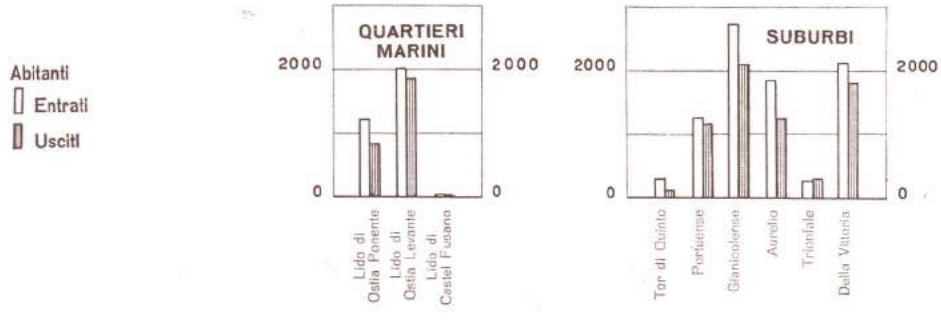

(a) vedi Tav. 2.7, pag. 66; coll. 10 e 11.

Segue: 2.7. — Popolazione residente. Movimento e calcolo per suddivisioni territoriali. — Anno 1964

SUDDIVISIONI TERRITORIALI	Popolazione al 1° dell'anno	Movimento naturale			Movimento migratorio			Incremento naturale e migratorio	Popolazione a fine anno (esclusi i cambiamenti di abitazione	Cambiamenti di abitazione			Totale Incremento	Popolazione a fine anno (compresi i cambiamenti di abitazione)
		Nati-vivi	Morti	Incremento	Immigrati	Emigrati	Incremento			Persone entrate	Persone uscite	Incremento		
0	1	2	3	4	5	6	7	8	9	10	11	12	13	14
AGRO ROMANO														
Val Melaina . . 1	**8.606**	376	84	292	759	110	649	941	**9.547**	1.741	627	1.114	**2.055**	**10.661**
Castel Giubileo . 2	**4.531**	123	14	109	331	70	261	370	**4.901**	486	402	84	**454**	**4.985**
Marcigliana . . 3	**2.926**	58	20	38	151	61	90	128	**3.054**	288	196	92	**220**	**3.146**
Casal Boccone . 4	**2.169**	30	7	23	86	16	70	93	**2.262**	210	216	— 6	**87**	**2.256**
Tor San Giovanni 5	**882**	30	2	28	50	14	36	64	**946**	81	67	14	**78**	**960**
Settecamini . . 6	**2.823**	112	11	101	71	43	28	129	**2.952**	160	224	— 64	**65**	**2.888**
Tor Cervara . . 7	**1.491**	66	12	54	113	25	88	142	**1.633**	229	147	82	**224**	**1.715**
Tor Sapienza . . 8	**16.696**	483	105	378	633	299	334	712	**17.408**	1.668	1.369	299	**1.011**	**17.707**
Acqua Vergine . 9	**558**	9	2	7	22	11	11	18	**576**	22	22	—	**18**	**576**
Lunghezza . . . 10	**3.342**	81	30	51	192	31	161	212	**3.554**	187	166	21	**233**	**3.575**
San Vittorino . . 11	**710**	5	2	3	13	8	5	8	**718**	16	11	5	**13**	**723**
Torre Spaccata . 12	**9.856**	290	70	220	475	158	317	537	**10.393**	1.026	825	201	**738**	**10.594**
Torre Angela . . 13	**13.373**	548	62	486	819	178	641	1.127	**14.500**	1.594	877	717	**1.844**	**15.217**
Borghesiana . . 14	**7.487**	191	38	153	366	197	169	322	**7.809**	491	465	26	**348**	**7.835**
Torre Maura . 15	**4.603**	222	23	199	269	75	194	393	**4.996**	696	510	186	**579**	**5.182**
Torrenova . . 16	**10.540**	303	65	238	499	181	318	556	**11.096**	915	942	— 27	**529**	**11.069**
Torre Gaia . 17	**4.310**	128	23	105	201	79	122	227	**4.537**	326	224	102	**329**	**4.639**
Capannelle . . . 18	**1.647**	58	13	45	59	16	43	88	**1.735**	106	121	— 15	**73**	**1.720**
Casal Morena . . 19	**7.104**	152	35	117	280	106	174	291	**7.395**	469	461	8	**299**	**7.403**
Aerop. di Ciampino 20	**717**	10	1	9	27	40	— 13	— 4	**713**	19	49	— 30	— **34**	**683**
Torricola . . 21	**733**	13	—	13	26	14	12	25	**758**	37	72	— 35	— **10**	**723**
Cecchignola . . 22	**1.121**	6	6	—	53	21	32	32	**1.153**	28	72	— 44	— **12**	**1.109**
Castel di Leva . 23	**3.443**	76	17	59	122	163	— 41	18	**3.461**	172	139	33	**51**	**3.494**
Fonte Ostiense . 24	**283**	9	2	7	9	1	8	15	**298**	15	22	— 7	**8**	**291**
Vallerano . . . 25	**570**	16	2	14	30	38	— 8	6	**576**	40	25	15	**21**	**591**
Castel di Decima 26	**1.354**	32	3	29	61	19	42	71	**1.425**	128	57	71	**142**	**1.496**
Torrino 27	**390**	8	1	7	23	4	19	26	**406**	24	30	— 6	**20**	**400**
Tor de' Cenci . . 28	**1.894**	71	10	61	72	26	46	107	**2.001**	184	97	87	**194**	**2.088**
Castel Porziano . 29	**431**	9	2	7	10	14	— 4	3	**434**	6	11	— 5	— **2**	**429**
Castel Fusano . 30	**578**	10	4	6	26	1	25	31	**609**	18	42	— 24	**7**	**585**
Mezzocammino . 31	**4.348**	87	20	67	242	57	185	252	**4.600**	536	355	181	**433**	**4.781**
Acilia Nord . . 32	**8.708**	190	45	145	258	111	147	292	**9.000**	671	713	— 42	**250**	**8.958**
Acilia Sud . . . 33	**10.344**	281	39	242	177	67	110	352	**10.696**	689	508	181	**533**	**10.877**
Casal Palocco . . 34	**2.284**	31	9	22	108	61	47	69	**2.353**	306	144	162	**231**	**2.515**
Ostia Antica . . 35	**2.744**	72	11	61	54	12	42	103	**2.847**	159	140	19	**122**	**2.866**
Isola Sacra . . 36	**6.152**	246	39	207	319	97	222	429	**6.581**	683	442	241	**670**	**6.822**
Fiumicino . . . 37	**6.620**	252	40	212	210	86	124	336	**6.956**	422	572	— 150	**186**	**6.806**
Fregene 38	**2.714**	67	18	49	32	25	7	56	**2.770**	160	134	26	**82**	**2.796**
Tor di Valle . . 39	**123**	1	—	1	—	1	— 1	—	**123**	6	—	6	**6**	**129**
Magliana . . . 40	**407**	8	2	6	16	—	16	22	**429**	12	11	1	**23**	**430**
Ponte Galeria . . 41	**2.006**	82	14	68	54	33	21	89	**2.095**	147	195	— 48	**41**	**2.047**
Maccarese Sud . 42	**1.223**	34	11	23	6	4	2	25	**1.248**	88	79	9	**34**	**1.257**
Maccarese Nord . 43	**2.779**	110	24	86	52	26	26	112	**2.891**	176	232	— 56	**56**	**2.835**
La Pisana . . . 44	**317**	10	1	9	7	4	3	12	**329**	49	17	32	**44**	**361**
Castel di Guido . 45	**2.973**	125	15	110	176	37	139	249	**3.222**	632	157	475	**724**	**3.697**
Torrimpietra . . 46	**2.211**	86	8	78	55	16	39	117	**2.328**	86	54	32	**149**	**2.360**
Palidoro 47	**2.962**	63	3	60	57	53	4	64	**3.026**	85	105	— 20	**44**	**3.006**
Casalotti . . . 48	**6.070**	176	33	143	346	69	277	420	**6.490**	645	557	88	**508**	**6.578**
S. Maria di Galeria 49	**1.395**	44	6	38	61	29	32	70	**1.465**	48	78	— 30	**40**	**1.435**
Ottavia 50	**2.574**	66	13	53	51	29	22	75	**2.649**	166	155	11	**86**	**2.660**
La Storta . . . 51	**3.263**	50	11	39	139	64	75	114	**3.377**	39	85	— 46	**68**	**3.331**
Cesano 52	**6.021**	68	19	49	118	64	54	103	**6.124**	219	198	21	**124**	**6.145**
Tomba di Nerone . 53	**16.153**	404	72	332	704	200	504	836	**16.989**	862	726	136	**972**	**17.125**
La Giustiniana . 54	**1.858**	38	11	27	112	42	70	97	**1.955**	101	76	25	**122**	**1.980**
Isola Farnese . 55	**772**	9	4	5	28	20	8	13	**785**	1	25	— 24	— **11**	**761**
Grottarossa . . 56	**1.504**	18	12	6	57	17	40	46	**1.550**	105	116	— 11	**35**	**1.539**
Labaro 57	**6.971**	188	32	156	374	114	260	416	**7.387**	540	491	49	**465**	**7.436**
Prima Porta . . 58	**5.741**	137	25	112	250	116	134	246	**5.987**	340	258	82	**328**	**6.069**
Polline Martignano 59	**116**	—	—	—	—	—	—	—	**116**	—	1	— 1	— **1**	**115**
Sez. natanti A.R. 60	**3**	—	—	—	—	—	—	—	**3**	—	—	—	—	**3**
Totale 61	226.514	**6.468**	**1.203**	**5.265**	**9.911**	**3.473**	**6.438**	**11.703**	**238.217**	**19.355**	**15.112**	4.243	**15.946**	**242.460**
RIEPILOGO														
Rioni 62	**267.259**	3.413	3.142	271	8.917	4.345	4.572	4.843	**272.102**	12.236	22.903	— 10.667	— **5.824**	**261.435**
Quartieri urbani . 63	**1.759.253**	38.297	12.176	26.121	51.701	23.745	27.956	54.077	**1.813.330**	127.023	122.857	4.166	**58.243**	**1.817.496**
Suburbi 64	**95.608**	2.522	643	1.879	3.746	1.366	2.380	4.259	**99.867**	8.521	6.797	1.724	**5.983**	**101.591**
Totale 65	**2.122.120**	**44.232**	**15.961**	**28.271**	**64.364**	**29.456**	**34.908**	**63.179**	**2.185.299**	**147.780**	**152.557**	— 4.777	**58.402**	**2.180.522**
Quartieri marini . 66	**30.344**	765	180	585	1.448	591	857	1.442	**31.786**	3.254	2.720	534	**1.976**	**32.320**
Agro Romano . . 67	**226.514**	6.468	1.203	5.265	9.911	**3.473**	6.438	11.703	**238.217**	19.355	15.112	4.243	**15.946**	**242.460**
Totale 68	256.858	**7.233**	**1.383**	**5.850**	**11.359**	**4.064**	**7.295**	**13.145**	**270.003**	**22.609**	**17.382**	**4.777**	**17.922**	**274.780**
TOTALE GENERALE 69	**2.378.978**	**51.465**	**17.344**	**34.121**	**75.723**	**33.520**	**42.203**	**76.324**	**2.455.302**	**170.389**	**170.389**	—	**76.324**	**2.455.302**

13 - DENSITA' DELLA POPOLAZIONE RESIDENTE NELLE SUDDIVISIONI TERRITORIALI URBANE AL 31 DICEMBRE 1964 (a)

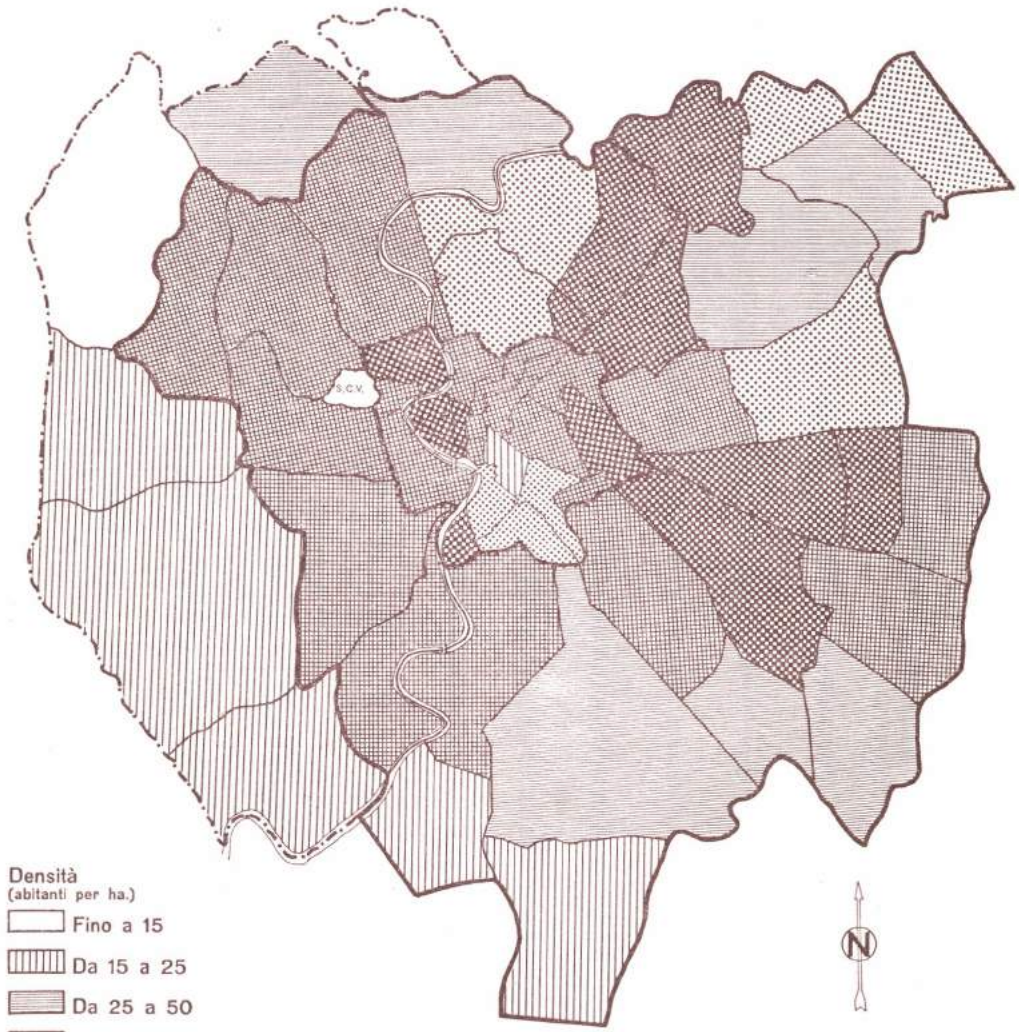

(a) vedi Tav. 2.8, pag. 71.

2.8. — Popolazione residente. Incremento annuale e calcolo per sesso e secondo le suddivisioni territoriali. — Anno 1964

SUDDIVISIONI TERRITORIALI		POPOLAZIONE RESIDENTE									
		Al 1° dell'anno			Incremento totale			A fine anno			Densità abitanti per ha
		M	F	MF	M	F	MF	M	F	MF	
0		1	2	3	4	5	6	7	8	9	10
RIEPILOGO											
Rioni	1	125.814	141.445	**267.259**	— 2.622	— 3.202	— **5.824**	123.192	138.243	**261.435**	*168,6*
Quartieri Urbani	2	841.875	917.378	**1.759.253**	27.645	30.598	**58.243**	869.520	947.976	**1.817.496**	*112,4*
Suburbi	3	46.722	48.886	**95.608**	3.027	2.956	**5.983**	49.749	51.842	**101.591**	*18,9*
Totale	4	**1.014.411**	**1.107.709**	**2.122.120**	**28.050**	**30.352**	**58.402**	**1.042.461**	**1.138.061**	**2.180.522**	*94,4*
Quartieri Marini	5	15.006	15.338	**30.344**	948	1.028	**1.976**	15.954	16.366	**32.320**	*21,0*
Agro Romano	6	114.850	111.664	**226.514**	7.951	7.995	**15.946**	122.801	119.659	**242.460**	*1,9*
Totale	7	**129.856**	**127.002**	**256.858**	**8.899**	**9.023**	**17.922**	**138.755**	**136.025**	**274.780**	*2,2*
TOTALE GENERALE	8	**1.144.267**	**1.234.711**	**2.378.978**	**36.949**	**39.375**	**76.324**	**1.181.216**	**1.274.086**	**2.455.302**	*16,3*

Segue 2.8. — Popolazione residente. Incremento annuale e calcolo per sesso e secondo le suddivisioni territoriali. — Anno 1964

SUDDIVISIONI TERRITORIALI		POPOLAZIONE RESIDENTE									
		All'inizio dell'anno			Incremento totale nell'anno			A fine anno			Densità abitanti per ha.
		M	F	MF	M	F	MF	M	F	MF	
0		1	2	3	4	5	6	7	8	9	10
RIONI:											
Monti	1	14.173	16.553	**30.726**	— 327	— 324	— **651**	13.846	16.229	**30.075**	*182,2*
Trevi	2	2.760	2.886	**5.646**	— 10	— 62	— **72**	2.750	2.824	**5.574**	*101,3*
Colonna	3	2.291	2.456	**4.747**	— 46	— 118	— **164**	2.245	2.338	**4.583**	*170,4*
Campo Marzio	4	5.955	6.951	**12.906**	— 129	— 179	— **308**	5.826	6.772	**12.598**	*142,9*
Ponte	5	5.078	5.431	**10.509**	— 164	— 140	— **304**	4.914	5.291	**10.205**	*320,0*
Parione	6	3.694	3.945	**7.639**	— 126	— 81	— **207**	3.568	3.864	**7.432**	*383,5*
Regola	7	3.479	3.450	**6.929**	— 65	— 73	— **138**	3.414	3.377	**6.791**	*212,9*
S. Eustachio	8	1.928	2.205	**4.133**	— 15	— 17	— **32**	1.913	2.188	**4.101**	*242,9*
Pigna	9	1.459	1.306	**2.765**	— 18	— 27	— **45**	1.441	1.279	**2.720**	*131,8*
Campitelli	10	516	547	**1.063**	— 18	— 18	— **36**	498	529	**1.027**	*17,1*
S. Angelo	11	1.275	1.376	**2.651**	— 59	— 62	— **121**	1.216	1.314	**2.530**	*183,9*
Ripa	12	2.167	2.393	**4.560**	— 41	— 17	— **58**	2.126	2.376	**4.502**	*53,1*
Trastevere	13	14.579	16.323	**30.902**	— 304	— 454	— **758**	14.275	15.869	**30.144**	*167,4*
Borgo	14	3.485	4.007	**7.492**	— 106	— 75	— **181**	3.379	3.932	**7.311**	*149,9*
Esquilino	15	19.392	21.876	**41.268**	— 211	— 343	— **554**	19.181	21.533	**40.714**	*257,6*
Ludovisi	16	2.103	2.110	4.213	— 20	— 70	— **90**	2.083	2.040	**4.123**	*126,8*
Sallustiano	17	2.177	2.754	**4.931**	— 31	— 50	— **81**	2.146	2.704	**4.850**	*185,,5*
Castro Pretorio	18	8.272	8.695	**16.967**	11	— 98	— **87**	8.283	8.597	**16.880**	*162,7*
Celio	19	3.439	3.952	**7.391**	— 305	— 422	— **727**	3.134	3.530	**6.664**	*80,7*
Testaccio	20	8.295	9.380	**17.675**	— 194	— 221	— 415	8.101	9.159	**17.260**	*260,4*
S. Saba	21	2.802	3.369	**6.171**	— 64	— 56	— **120**	2.738	3.313	**6.051**	*54,7*
Prati	22	16.495	19.480	**35.975**	— 380	— 295	— **675**	16.115	19.185	**35.300**	*277,0*
Totale	23	**125.814**	**141.445**	**267.259**	**— 2.622**	**— 3.202**	**— 5.824**	**123.192**	**138.243**	**261.435**	*168,6*
QUARTIERI URBANI:											
Flaminio	24	10.449	12.514	**22.963**	— 143	— 105	— **248**	10.306	12.409	**22.715**	*191,3*
Parioli	25	10.985	13.759	**24.744**	187	3	**190**	11.172	13.762	**24.934**	*52,5*
Pinciano	26	13.322	18.063	**31.385**	— 114	— 104	— **218**	13.208	17.959	**31.167**	*87,4*
Salario	27	7.520	9.126	**16.646**	— 124	— 98	— **222**	7.396	9.028	**16.424**	*350,3*
Nomentano	28	35.775	42.975	**78.750**	— 115	— 105	— **220**	35.660	42.870	**78.530**	*240,8*
Tiburtino	29	21.974	23.239	**45.213**	252	229	**481**	22.226	23.468	**45.694**	*123,1*
Prenestino-Labicano	30	51.859	53.841	**105.700**	1.356	1.584	**2.940**	53.215	55.425	**108.640**	*230,7*
Tuscolano	31	76.813	82.407	**159.220**	702	886	**1.588**	77.515	83.293	**160.808**	*224,7*
Appio-Latino	32	49.084	54.244	**103.328**	125	343	**468**	49.209	54.587	**103.796**	*177,5*
Ostiense	33	45.914	48.119	**94.033**	989	1.126	**2.115**	46.903	49.245	**96.148**	*135,0*
Portuense	34	28.323	30.029	**58.352**	2.345	2.670	**5.015**	30.668	32.699	**63.367**	*128,6*
Gianicolense	35	50.754	57.239	**107.993**	2.099	2.302	**4.401**	52.853	59.541	**112.394**	*144,7*
Aurelio	36	23.938	26.172	**50.110**	1.262	1.427	**2.689**	25.200	27.599	**52.799**	*112,0*
Trionfale	37	38.280	43.785	**82.065**	289	533	**822**	38.569	44.318	**82.887**	*134,4*
Della Vittoria	38	29.374	34.732	**64.106**	124	139	**263**	29.498	34.871	**64.369**	*104,4*
Monte Sacro	39	44.532	49.487	**94.019**	2.227	2.358	**4.585**	46.759	51.845	**98.604**	*237,0*
Trieste	40	46.552	57.170	**103.722**	— 65	160	**95**	46.487	57.330	**103.817**	*277,3*
Tor di Quinto	41	10.488	12.061	**22.549**	690	756	**1.446**	11.178	12.817	**23.995**	*49,1*
Prenestino-Centocelle	42	43.715	45.013	**88.728**	1.372	1.505	**2.877**	45.087	46.518	**91.605**	*440,1*
Ardeatino	43	21.193	22.164	**43.357**	1.756	1.798	**3.554**	22.949	23.962	**46.911**	*31,9*
Pietralata	44	14.158	14.242	**28.400**	1.486	1.504	**2.990**	15.644	15.746	**31.390**	*41,3*
Collatino	45	26.647	27.047	**53.694**	2.022	2.125	**4.147**	28.669	29.172	**57.841**	*91,5*
Alessandrino	46	19.816	19.833	**39.649**	507	535	**1.042**	20.323	20.368	**40.691**	*109,6*
Don Bosco	47	28.488	29.446	**57.934**	1.674	1.735	**3.409**	30.162	31.181	**61.343**	*105,1*
Appio-Claudio	48	12.738	11.647	**24.385**	823	882	**1.705**	13.561	12.529	**26.090**	*47,1*
Appio-Pignatelli	49	4.323	4.695	**9.018**	37	51	**88**	4.360	4.746	**9.106**	*26,1*
Primavalle	50	37.170	38.098	**75.268**	3.471	3.729	**7.200**	40.641	41.827	**82.468**	*166,0*
Monte Sacro Alto	51	8.849	9.315	**18.164**	863	939	**1.802**	9.712	10.254	**19.966**	*88,2*
Ponte Mammolo	52	6.699	6.392	**13.091**	180	177	**357**	6.879	6.569	**13.448**	*30,7*
S. Basilio	53	9.868	9.820	**19.688**	671	692	**1.363**	10.539	10.512	**21.051**	*55,7*
Giuliano Dalmata	54	7.112	4.872	**11.984**	349	360	**709**	7.461	5.232	**12.693**	*15,9*
E.U.R.	55	5.163	5.832	**10.995**	348	462	**810**	5.511	6.294	**11.805**	*24,9*
Totale	56	**841.875**	**917.378**	**1.759.253**	**27.645**	**30.598**	**58.243**	**869.520**	**947.976**	**1.817.496**	*112,4*
QUARTIERI MARINI:											
Lido di Ostia Ponente	57	4.540	4.638	**9.178**	389	462	**851**	4.929	5.100	**10.029**	*17,1*
Lido di Ostia Levante	58	10.272	10.622	**20.894**	552	554	**1.106**	10.824	11.176	**22.000**	*66,5*
Lido di Castel Fusano	59	194	78	**272**	7	12	**19**	201	90	**291**	*0,5*
Totale	60	**15.006**	**15.338**	**30.344**	**948**	**1.028**	**1.976**	**15.954**	**16.366**	**32.320**	*21,0*
SUBURBI:											
Tor di Quinto	61	1.756	1.708	**3.464**	175	146	**321**	1.931	1.854	**3.785**	*11,6*
Portuense	62	8.481	8.747	**17.228**	435	369	**804**	8.916	9.116	**18.032**	*24,3*
Gianicolense	63	13.123	13.752	**26.875**	968	897	**1.865**	14.091	14.649	**28.740**	*16,5*
Aurelio	64	8.764	8.274	**17.038**	741	695	**1.436**	9.505	8.969	**18.474**	*22,1*
Trionfale	65	2.892	2.989	**5.881**	1	25	**26**	2.893	3.014	**5.907**	*5,3*
Della Vittoria	66	11.706	13.416	**25.122**	707	824	**1.531**	12.413	14.240	**26.653**	*43,2*
Totale	67	**46.722**	**48.886**	**95.608**	**3.027**	**2.956**	**5.983**	**49.749**	**51.842**	**101.591**	*18,9*

Segue 2.8. — Popolazione residente. Incremento annuale e calcolo per sesso e secondo le suddivisioni territoriali. — Anno 1964

SUDDIVISIONI TERRITORIALI		POPOLAZIONE RESIDENTE									
		All'inizio dell'anno			Incremento totale dell'anno			A fine anno			Densità abitanti per ha
		M	F	MF	M	F	MF	M	F	MF	
0		1	2	3	4	5	6	7	8	9	10
AGRO ROMANO											
Val Melaina	1	4.101	4.505	**8.606**	1.040	1.015	**2.055**	5.141	5.520	**10.661**	*17,1*
Castel Giubileo	2	2.344	2.187	**4.531**	228	226	**454**	2.572	2.413	**4.985**	*6,5*
Marcigliana	3	1.541	1.385	**2.926**	87	133	**220**	1.628	1.518	**3.146**	*0,6*
Casal Boccone	4	1.127	1.042	**2.169**	51	36	**87**	1.178	1.078	**2.256**	*3,4*
Tor S. Giovanni	5	448	434	**882**	47	31	**78**	495	465	**960**	*0,4*
Settecamini	6	1.414	1.409	**2.823**	6	59	**65**	1.420	1.468	**2.888**	*1,3*
Tor Cervara	7	771	720	**1.491**	117	107	**224**	888	827	**1.715**	*2,5*
Tor Sapienza	8	8.325	8.371	**16.696**	571	440	**1.011**	8.896	8.811	**17.707**	*26,1*
Acqua Vergine	9	331	227	**558**	6	12	**18**	337	239	**576**	*0,6*
Lunghezza	10	1.690	1.652	**3.342**	107	126	**233**	1.797	1.778	**3.575**	*1,6*
S. Vittorino	11	332	378	**710**	7	6	**13**	339	384	**723**	*0,3*
Torre Spaccata	12	4.905	4.951	**9.856**	390	348	**738**	5.295	5.299	**10.594**	*21,7*
Torre Angela	13	6.884	6.489	**13.373**	918	926	**1.844**	7.802	7.415	**15.217**	*9,1*
Broghesiana	14	3.874	3.613	**7.487**	174	174	**348**	4.048	3.787	**7.835**	*3,7*
Torre Maura	15	2.258	2.345	**4.603**	263	316	**579**	2.521	2.661	**5.182**	*15,5*
Torrenova	16	5.363	5.177	**10.540**	276	253	**529**	5.639	5.430	**11.069**	*15,1*
Torre Gaia	17	2.109	2.201	**4.310**	127	202	**329**	2.236	2.403	**4.639**	*4,1*
Capannelle	18	845	802	**1.647**	30	43	**73**	875	845	**1.720**	*4,4*
Casal Morena	19	3.632	3.472	**7.104**	148	151	**299**	3.780	3.623	**7.403**	*6,8*
Aeroporto di Ciampino	20	438	279	**717**	— 6	— 28	— **34**	432	251	**683**	*1,5*
Torricola	21	377	356	**733**	— 7	— 3	— **10**	370	353	**723**	*0,8*
Cecchignola	22	600	521	**1.121**	2	— 14	— **12**	602	507	**1.109**	*1,7*
Castel di Leva	23	1.781	1.662	**3.443**	14	37	**51**	1.795	1.699	**3.494**	*0,4*
Fonte Ostiense	24	142	141	**283**	1	7	**8**	143	148	**291**	*0,6*
Vallerano	25	300	270	**570**	17	4	**21**	317	274	**591**	*0,6*
Castel di Decima	26	708	646	**1.354**	73	69	**142**	781	715	**1.496**	*0,3*
Torrino	27	164	216	**380**	2	18	**20**	166	234	**400**	*0,6*
Tor de' Cenci	28	945	949	**1.894**	89	105	**194**	1.034	1.054	**2.088**	*3,1*
Castel Porziano	29	212	219	**431**	— 2	—	— **2**	210	219	**429**	*0,1*
Castel Fusano	30	313	265	**578**	9	— 2	**7**	322	263	**585**	*0,3*
Mezzocammino	31	2.155	2.193	**4.348**	238	195	**433**	2.393	2.388	**4.781**	*9,3*
Acilia Nord	32	4.396	4.312	**8.708**	173	77	**250**	4.569	4.389	**8.958**	*8,5*
Acilia Sud	33	5.123	5.221	**10.344**	239	294	**533**	5.362	5.515	**10.877**	*10,2*
Casal Palocco	34	1.199	1.085	**2.284**	118	113	**231**	1.317	1.198	**2.515**	*1,2*
Ostia Antica	35	1.385	1.359	**2.744**	47	75	**122**	1.432	1.434	**2.866**	*1,9*
Isola Sacra	36	3.115	3.037	**6.152**	321	349	**670**	3.436	3.386	**6.822**	*4,9*
Fiumicino	37	3.438	3.182	**6.620**	19	167	**186**	3.457	3.349	**6.806**	*2,5*
Fregene	38	1.356	1.358	**2.714**	46	36	**82**	1.402	1.394	**2.796**	*2,2*
Tor di Valle	39	71	52	**123**	2	4	**6**	73	56	**129**	*0,5*
Magliana Vecchia	40	202	205	**407**	14	9	**23**	216	214	**430**	*0,5*
Ponte Galeria	41	1.080	926	**2.006**	4	37	**41**	1.084	963	**2.047**	*0,4*
Maccarese Sud	42	623	600	**1.223**	6	28	**34**	629	628	**1.257**	*0,8*
Maccarese Nord	43	1.368	1.411	**2.779**	4	52	**56**	1.372	1.463	**2.835**	*1,1*
La Pisana	44	168	149	**317**	23	21	**44**	191	170	**361**	*0,7*
Castel di Guido	45	1.550	1.423	**2.973**	363	361	**724**	1.913	1.784	**3.697**	*0,4*
Torrimpietra	46	1.183	1.028	**2.211**	75	74	**149**	1.258	1.102	**2.360**	*0,5*
Palidoro	47	1.588	1.374	**2.962**	25	19	**44**	1.613	1.393	**3.006**	*0,4*
Casalotti	48	3.124	2.946	**6.070**	265	243	**508**	3.389	3.189	**6.578**	*1,5*
S. Maria di Galeria	49	771	624	**1.395**	20	20	**40**	791	644	**1.435**	*0,3*
Ottavia	50	1.245	1.329	**2.574**	53	33	**86**	1.298	1.362	**2.660**	*6,7*
La Storta	51	1.685	1.578	**3.263**	23	45	**68**	1.708	1.623	**3.331**	*0,7*
Cesano	52	3.180	2.841	**6.021**	77	47	**124**	3.257	2.888	**6.145**	*1,6*
Tomba di Nerone	53	8.019	8.137	**16.156**	493	479	**972**	8.512	8.616	**17.128**	*17,9*
La Giustiniana	54	877	981	**1.858**	69	53	**122**	946	1.034	**1.980**	*1,5*
Isola Farnese	55	399	373	**772**	—	— 11	— **11**	399	362	**761**	*0,5*
Grottarossa	56	742	762	**1.504**	25	10	**35**	767	772	**1.539**	*1,7*
Labaro	57	3.500	3.471	**6.971**	256	209	**465**	3.756	3.680	**7.436**	*8,1*
Prima Porta	58	2.976	2.765	**5.741**	169	159	**328**	3.145	2.924	**6.069**	*1,2*
Polline Martignano	59	58	58	**116**	— 1	—	— **1**	57	58	**115**	*0,1*
Totale	60	**114.850**	**111.664**	**226.514**	**7.951**	**7.995**	**15.946**	**122.801**	**119.659**	**242.460**	*1,9*

14 - ANDAMENTO ANNUALE DEI MATRIMONI CELEBRATI A ROMA - ANNI 1951-1964 *(in migliaia)* (a)

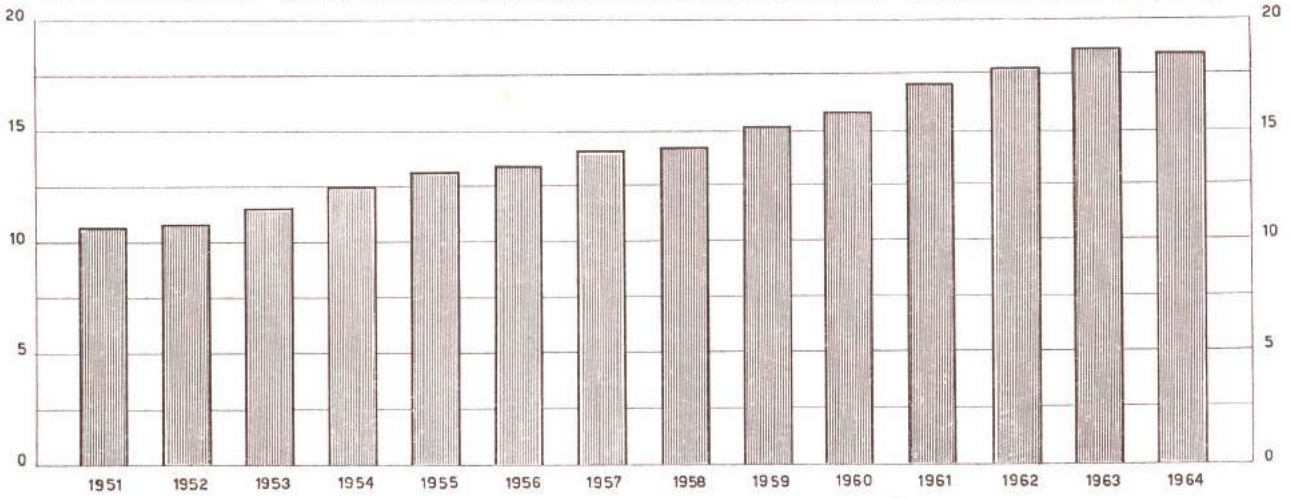

15 - MATRIMONI SECONDO LA RESIDENZA DEGLI SPOSI - ANNI 1961-1964 *(in migliaia)* (b)

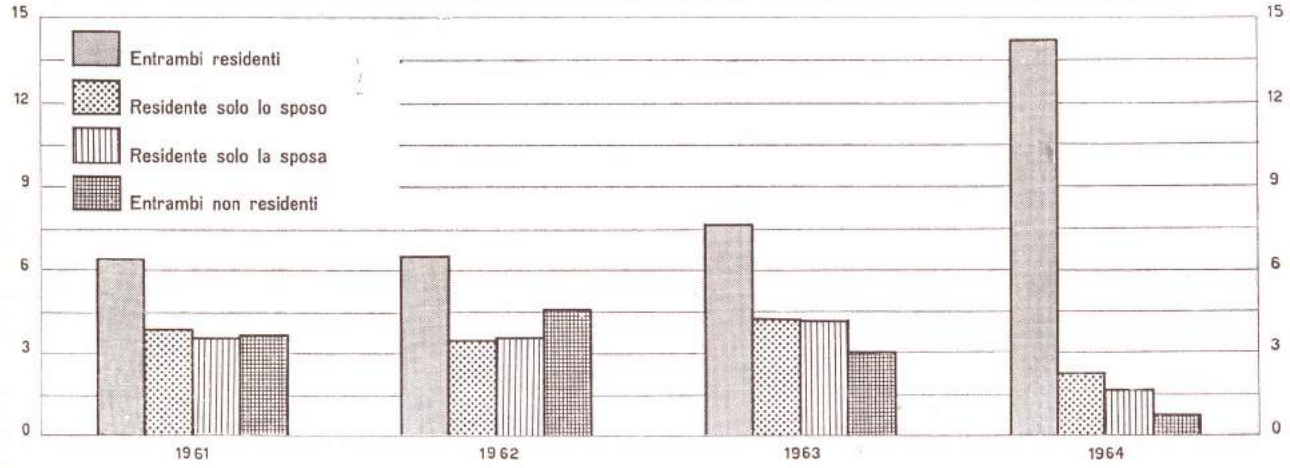

16 - MATRIMONI SECONDO LA POSIZIONE NELLA PROFESSIONE DEGLI SPOSI - ANNO 1964 *(in migliaia)* (c)

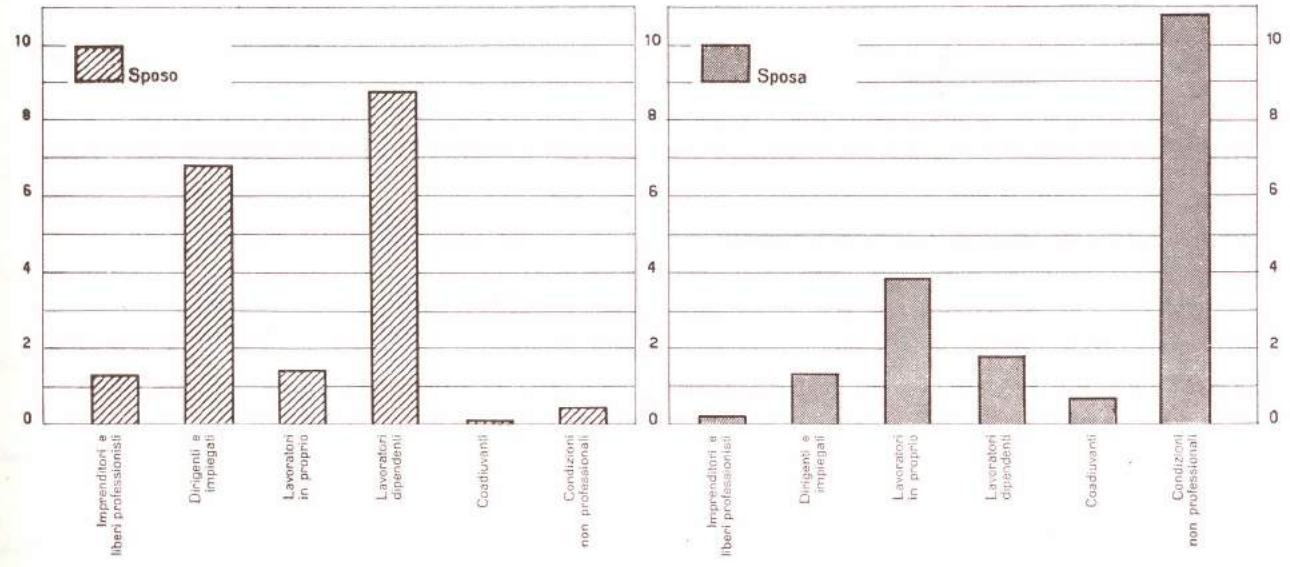

(a) vedi Tav. 3.1, pag. 75; (b) vedi Tav. 3.4, pag. 76; (c) vedi Tav. 3.11, pag. 82.

3.0. - MOVIMENTO DELLA POPOLAZIONE

A) Movimento naturale — a) Nuzialità

3.1. — Andamento dei matrimoni, per anno (a). — Anni 1951-1964

ANNI		Numero assoluto dei matrimoni	Per 1000 abitanti	Numeri indici (1951 = 100)	ANNI		Numero assoluto dei matrimoni	Per 1000 abitanti	Numeri indici (1951 = 100)
0		1	2	3	4		5	6	7
1951	1	10.785	*6,38*	*100,00*	1958	8	14.273	*7,30*	*132,34*
1952	2	10.877	*6,34*	*100,85*	1959	9	15.157	*7,53*	*140,53*
1953	3	11.625	*6,65*	*107,78*	1960	10	15.805	*7,60*	*146,54*
1954	4	12.542	*7,03*	*116,29*	1961	11	17.240	*7,87*	*159,85*
1955	5	13.154	*7,23*	*121,86*	1962	12	17.902	*7,76*	*165,98*
1956	6	13.426	*7,21*	*124,48*	1963	13	18.977	*7,92*	*175,95*
1957	7	14.196	*7,44*	*131,62*	1964	14	18.708	*7,53*	*173,46*

(*a*) Matrimoni celebrati a Roma.

3.2. — Matrimoni secondo i mesi e medie giornaliere — Anni 1961 - 1964

ANNI		MESI												TOTALE
		Gen.	Febb.	Marzo	Aprile	Magg.	Giug.	Luglio	Agos.	Sett.	Ott.	Nov.	Dic.	
0		1	2	3	4	5	6	7	8	9	10	11	12	13
Anno 1961														
Numero Matrimoni	1	924	834	433	2.730	1.082	1.886	1.464	1.380	1.770	3.035	500	1.202	17.240
Per 100 sul totale	2	*5,36*	*4,84*	*2,51*	*15,84*	*6,28*	*10,94*	*8,49*	*8,00*	*10,27*	*17,60*	*2,90*	*6,97*	*100,00*
Media giornaliera	3	*29,81*	*29,79*	*13,97*	*91,00*	*34,90*	*62,87*	*47,23*	*44,52*	*59,00*	*97,90*	*16,67*	*38,77*	*47,23*
Anno 1962														
Numero Matrimoni	4	941	821	833	2.402	1.027	2.075	1.498	1.440	2.016	2.878	661	1.310	17.902
Per 100 sul totale	5	*5,26*	*4,58*	*4,65*	*13,42*	*5,74*	*11,59*	*8,37*	*8,04*	*11,26*	*16,08*	*3,69*	*7,32*	*100,00*
Media giornaliera	6	*30,35*	*29,32*	*26,87*	*80,07*	*33,13*	*69,17*	*48,32*	*46,45*	*67,20*	*92,84*	*22,03*	*42,26*	*49,05*
Anno 1963														
Numero Matrimoni	7	939	997	523	2.524	1.178	2.451	1.393	1.596	2.532	3.170	507	1.167	18.977
Per 100 sul totale	8	*4,95*	*5,25*	*2,76*	*13,30*	*6,21*	*12,92*	*7,34*	*8,41*	*13,34*	*16,70*	*2,67*	*6,15*	*100,00*
Media giornaliera	9	*30,29*	*35,60*	*16,87*	*84,13*	*38,00*	*81,70*	*44,93*	*51,48*	*84,40*	*102,26*	*16,90*	*37,65*	*51,99*
Anno 1964														
Numero Matrimoni	10	819	793	451	3.173	1.318	2.285	1.263	1.781	2.365	2.991	400	1.069	18.708
Per 100 sul totale	11	*4,38*	*4,24*	*2,41*	*16,96*	*7,05*	*12,21*	*6,75*	*9,52*	*12,64*	*15,99*	*2,14*	*5,71*	*100,00*
Media giornaliera	12	*26,42*	*27,34*	*14,55*	*102,35*	*43,93*	*76,16*	*40,74*	*57,45*	*78,83*	*96,48*	*13,33*	*34,48*	*51,25*

3.3. — Matrimoni per giorni della settimana — Anni 1961 - 1964

ANNI		GIORNI DELLA SETTIMANA							TOTALE
		Lunedì	Martedì	Mercoledì	Giovedì	Venerdì	Sabato	Domenica	
0		1	2	3	4	5	6	7	8
Anno 1961	Totale dei giorni 1	52	52	52	52	52	52	53	365
	Numero dei Matrimoni 2	2.248	408	1.252	1.829	162	3.523	7.818	17.240
	per 100 sul totale 3	*13,04*	*2,37*	*7,26*	*10,61*	*0,94*	*20,43*	*45,35*	*100,00*
	Media giornaliera 4	*43,23*	*7,85*	*24,08*	*35,17*	*3,12*	*67,75*	*147,51*	*47,23*
Anno 1962	Totale dei giorni 5	53	52	52	52	52	52	52	365
	Numero dei Matrimoni 6	2.611	353	1.506	1.728	413	3.627	7.664	17.902
	per 100 sul totale 7	*14,58*	*1,97*	*8,41*	*9,66*	*2,31*	*20,26*	*42,81*	*100,00*
	Media giornaliera 8	*49,26*	*6,79*	*28,96*	*33,23*	*7,94*	*69,75*	*147,38*	*49,05*
Anno 1963	Totale dei giorni 9	52	53	52	52	52	52	52	365
	Numero dei Matrimoni 10	2.611	295	1.223	2.054	138	4.044	8.612	18.977
	per 100 sul totale 11	*13,76*	*1,55*	*6,45*	*10,82*	*0,73*	*21,31*	*45,38*	*100,00*
	Media giornaliera 12	*50,21*	*5,56*	*23,51*	*39,50*	*2,65*	*77,76*	*165,61*	*51,99*
Anno 1964	Totale dei giorni 13	52	52	53	53	52	52	52	366
	Numero dei Matrimoni 14	2.302	401	1.371	1.716	127	4.268	8.523	18.708
	per 100 sul totale 15	*12,31*	*2,14*	*7,33*	*9,17*	*0,68*	*22,81*	*45,56*	*100,00*
	Media giornaliera 16	*44,27*	*7,71*	*25,87*	*32,38*	*2,44*	*82,18*	*163,90*	*51,25*

3.4. — Matrimoni secondo la residenza degli sposi — Anni 1961 - 1964

ANNI	Entrambi gli sposi Residenti		Solo lo sposo Residente		Solo la sposa Residente		Entrambi gli sposi Non residenti		TOTALE	
	Dati assoluti	Per 100 sul Totale	Dati assoluti	Per 100 sul Totale	Dati assoluti	Per 100 sul Totale	Dati assoluti	Per 100 sul Totale	Dati assoluti	Per 100 sul totale
0	1	2	3	4	5	6	7	8	9	10
1961 1	6.321	*36,66*	3.825	*22,19*	3.530	*20,48*	3.564	*20,67*	**17.240**	*100,00*
1962 2	6.416	*35,84*	3.441	*19,22*	3.520	*19,67*	4.525	*25,27*	**17.902**	*100,00*
1963 3	7.737	*40,77*	4.236	*22,32*	4.427	*23,33*	2.577	*13,58*	**18.977**	*100,00*
1964 4	14.347	*76,69*	2.141	*11,44*	1.565	*8,37*	655	*3,50*	**18.708**	*100,00*

3.5. — Matrimoni secondo l'abitazione dichiarata dagli sposi — Anni 1961 - 1964

ABITAZIONE DICHIARATA	1961		1962		1963		1964	
	Dati assoluti	Per 100 sul Totale	Dati assoluti	Per 100 sul Totale	Dati assoluti	Per 100 sul Totale	Dati assoluti	Per 100 sul Totale
0	1	2	3	4	5	6	7	8
Sposi che vanno a convivere in una nuova abitazione 1	4.700	*27,26*	4.683	*26,16*	6.543	*34,48*	8.511	*45,49*
Sposi che vanno a convivere nella casa dello sposo 2	3.378	*19,60*	3.700	*20,67*	4.286	*22,58*	5.607	*29,97*
Sposi che vanno a convivere nella casa della sposa 3	3.405	*19,75*	3.771	*21,06*	4.755	*25,06*	2.626	*14,04*
Sposi dei quali non si conosce l'abitazione 4	5.757	*33,39*	5.748	*32,11*	3.393	*17,88*	1.964	*10,50*
Totale 5	**17.240**	*100,00*	**17.902**	*100,00*	**18.977**	*100,00*	**18.708**	*100,00*

3.6. — Matrimoni secondo il rito e lo stato civile — Anno 1964

RITO	TRA CELIBI E			TRA VEDOVI E			TRA DIVORZIATI E			TOTALE	Per 100 sul Totale
	Nubili	Vedove	Divorziate	Nubili	Vedove	Divorziate	Nubili	Vedove	Divorziate		
0	1	2	3	4	5	6	7	8	9	10	11
Civile 1	453	4	8	23	5	1	10	1	4	**509**	*2,72*
Cattolico . . . 2	17.750	56	4	262	58	—	4	1	1	**18.136**	*96,94*
Altri culti . . 3	60	—	—	2	1	—	—	—	—	**63**	*0,34*
Totale 4	**18.263**	**60**	**12**	**287**	**64**	**1**	**14**	**2**	**5**	**18.708**	*100,00*
Per 100 sul Totale 5	*97,62*	*0,32*	*0,06*	*1,53*	*0,34*	*0,01*	*0,08*	*0,01*	*0,03*	*100,00*	

3.7. — Matrimoni per mesi, giorni della settimana e rito — Anno 1964

GIORNI DELLA SETTIMANA	MESI												TOTALE
	Gennaio	Febbraio	Marzo	Aprile	Maggio	Giugno	Luglio	Agosto	Settem.	Ottob.	Novem.	Dicem.	
0	1	2	3	4	5	6	7	8	9	10	11	12	13
RITO CIVILE													
Lunedì . . . 1	2	3	6	6	3	1	4	2	6	5	1	5	**44**
Martedì . . . 2	1	5	7	2	—	—	4	2	1	2	1	4	**29**
Mercoledì . . 3	2	6	7	5	3	1	3	3	9	5	—	8	**52**
Giovedì . . . 4	8	5	4	10	11	6	13	5	10	11	7	15	**105**
Venerdì . . . 5	1	4	8	2	2	—	5	6	2	1	3	2	**36**
Sabato . . . 6	6	6	5	18	13	6	22	10	14	15	4	13	**132**
Domenica . . 7	4	7	7	16	6	8	4	8	16	15	6	14	**111**
RITO CATTOLICO													
Lunedì . . . 1	65	186	73	393	124	447	111	178	266	305	36	127	**2.311**
Martedì . . . 2	10	96	3	29	6	80	14	16	35	30	18	82	**419**
Mercoledì . . 3	70	45	34	228	104	140	136	108	213	173	36	90	**1.377**
Giovedì . . . 4	68	94	68	348	225	176	109	120	150	278	27	62	**1.725**
Venerdì . . . 5	4	3	1	6	1	7	5	6	10	15	1	5	**64**
Sabato . . . 6	196	157	67	775	351	412	253	392	493	641	114	247	**4.098**
Domenica . . 7	379	171	159	1.328	461	995	572	920	1.135	1.483	144	395	**8.142**
ALTRI RITI													
Lunedì . . . 1	—	—	—	—	—	—	1	—	1	—	1	—	**3**
Martedì . . . 2	—	2	—	—	—	—	—	1	—	—	—	—	**3**
Mercoledì . . 3	—	—	—	—	—	—	—	—	—	—	—	—	**—**
Giovedì . . . 4	—	2	—	1	—	—	—	1	1	2	—	—	**7**
Venerdì . . . 5	—	—	—	—	—	—	1	—	—	—	—	—	**1**
Sabato . . . 6	—	—	—	1	—	—	—	2	1	—	1	—	**5**
Domenica . . 7	3	1	2	5	8	6	6	1	2	10	—	—	**44**
TOTALE													
Civili . . . 8	**24**	**36**	**44**	**59**	**38**	**22**	**55**	**36**	**58**	**54**	**22**	**61**	**509**
Cattolici . . 9	**792**	**752**	**405**	**3.107**	**1.272**	**2.257**	**1.200**	**1.740**	**2.302**	**2.925**	**376**	**1.008**	**18.136**
Altri Riti . . 10	**3**	**5**	**2**	**7**	**8**	**6**	**8**	**5**	**5**	**12**	**2**	**—**	**63**
Totale Generale . 11	**819**	**793**	**451**	**3.173**	**1.318**	**2.285**	**1.263**	**1.781**	**2.365**	**2.991**	**400**	**1.069**	**18.708**

3.8. — Matrimoni secondo le combinazioni

LUOGO DI NASCITA DELLO SPOSO		LUOGO DI NASCITA														
		ROMA	ITALIA SETTENTRIONALE									ITALIA				
			Piemonte	Valle d'Aosta	Liguria	Lombardia	Trentino Alto Adige	Veneto	Friuli Venezia Giulia	Emilia-Romagna	TOTALE	Marche	Toscana	Umbria	PROVINCE DEL LAZIO: Roma (a)	PROVINCE DEL LAZIO: Frosinone
0		1	2	3	4	5	6	7	8	9	10	11	12	13	14	15
Roma	1	**5.975**	**36**	**—**	**26**	**64**	**12**	**107**	**55**	**93**	**393**	**237**	**125**	**144**	**319**	**162**
Italia Settentrionale:																
Piemonte	2	**65**	7	—	2	2	1	3	2	6	**23**	4	3	5	3	1
Valle d'Aosta	3	**2**	—	—	—	—	—	—	—	—	**—**	—	—	—	—	—
Liguria	4	**53**	1	—	4	4	1	1	2	2	**15**	1	2	1	4	2
Lombardia	5	**113**	3	—	2	13	—	3	3	3	**27**	7	6	2	8	1
Trentino-Alto Adige	6	**16**	—	—	—	—	1	—	1	—	**2**	1	2	—	—	—
Veneto	7	**95**	2	—	5	1	—	11	7	2	**28**	4	2	3	4	1
Friuli-Venezia Giulia	8	**52**	1	—	—	2	1	2	5	1	**12**	7	—	1	4	3
Emilia-Romagna	9	**85**	1	—	2	3	3	6	2	6	**23**	9	4	2	7	1
Totale Italia Settentrionale	10	**481**	**15**	**—**	**15**	**25**	**7**	**26**	**22**	**20**	**130**	**33**	**19**	**14**	**30**	**9**
Italia Centrale:																
Marche	11	**267**	3	—	2	3	—	4	3	1	**16**	115	14	21	35	17
Toscana	12	**173**	6	—	1	3	1	8	4	10	**33**	9	14	7	22	5
Umbria	13	**186**	—	—	—	2	—	5	6	2	**15**	25	7	54	23	12
Province del Lazio: *Roma* (a)	14	**432**	*4*	—	*1*	*8*	—	*9*	*4*	*11*	**37**	*27*	*16*	*20*	*113*	*25*
Frosinone	15	**197**	*3*	—	—	*1*	—	*9*	*4*	*4*	**21**	*19*	*3*	*10*	*26*	*74*
Latina	16	**100**	*2*	—	*2*	*4*	—	—	*2*	*1*	**11**	*6*	*3*	*2*	*11*	*9*
Rieti	17	**156**	*2*	—	—	*5*	*2*	*5*	*2*	*2*	**18**	*21*	*5*	*10*	*19*	*19*
Viterbo	18	**115**	*2*	—	—	*2*	*1*	*3*	*2*	*3*	**13**	*17*	*2*	*12*	*15*	*4*
Totale Lazio	19	**1000**	*13*	—	3	*20*	*3*	*26*	*14*	*21*	**100**	*90*	*29*	*54*	*184*	*131*
Totale Italia Centrale	20	**1.626**	**22**	**—**	**6**	**28**	**4**	**43**	**27**	**34**	**164**	**239**	**64**	**136**	**264**	**165**
Italia Meridionale:																
Campania	21	**382**	5	—	5	4	3	5	4	8	**34**	27	6	24	24	19
Abruzzi	22	**329**	4	—	3	8	1	9	8	6	**39**	26	13	20	37	23
Molise	23	**21**	—	—	—	1	—	—	1	—	**2**	2	2	—	1	1
Puglia	24	**261**	1	—	6	11	1	8	2	8	**37**	22	6	17	24	13
Basilicata	25	**51**	1	—	1	—	—	3	2	2	**9**	7	1	2	3	6
Calabria	26	**227**	4	—	1	5	4	11	3	8	**36**	15	9	21	18	19
Totale Italia Meridionale	27	**1.271**	**15**	**—**	**16**	**29**	**9**	**36**	**20**	**32**	**157**	**99**	**37**	**84**	**107**	**81**
Italia Insulare:																
Sicilia	28	**300**	3	—	6	7	—	6	6	6	**34**	19	11	22	21	14
Sardegna	29	**106**	2	—	1	2	—	5	—	1	**11**	7	5	10	11	13
Totale Italia Insulare	30	**406**	**5**	**—**	**7**	**9**	**—**	**11**	**6**	**7**	**45**	**26**	**16**	**32**	**32**	**27**
Totale Italia	31	**9.759**	**93**	**—**	**70**	**155**	**32**	**223**	**130**	**186**	**889**	**634**	**261**	**410**	**752**	**444**
Estero	32	**235**	**8**	**1**	**2**	**8**	**1**	**4**	**4**	**11**	**39**	**12**	**7**	**13**	**21**	**5**
Luogo di nascita non indicato	33	**—**	**—**	**—**	**—**	**—**	**—**	**—**	**—**	**—**	**—**	**—**	**—**	**—**	**—**	**—**
TOTALE GENERALE	34	**9.994**	**101**	**1**	**72**	**163**	**33**	**227**	**134**	**197**	**928**	**646**	**268**	**423**	**773**	**449**

(*a*) Escluso il Comune di Roma (vedi: riga 1; col. 1).

azioni del luogo di nascita degli sposi — Anno 1964

ITA	DELLA SPOSA																		
ALIA	CENTRALE					ITALIA MERIDIONALE							ITALIA INSULARE			TOTALE ITALIA	ESTE-RO	Luogo di nascita non indi-cato	TOTALE GENERALE
VINCE	DEL LAZIO				TOTALE	Cam-pania	Abruz-zi	Molise	Puglia	Basili-cata	Cala-bria	TOTALE	Sicilia	Sarde-gna	TOTALE				
Frosi-none	Latina	Rieti	Viter-bo	Totale Lazio															
15	16	17	18	19	20	21	22	23	24	25	26	27	28	29	30	31	32	33	34
162	66	164	126	837	1.343	214	294	11	180	19	166	884	135	130	265	8.860	280	4	9.144
1	1	1	1	7	19	4	2	—	5	—	2	13	3	2	5	125	12	—	137
—	—	—	—	—	—	—	—	—	1	—	—	1	—	—	—	3	—	—	3
2	1	1	—	8	12	3	3	—	4	—	5	15	3	4	7	102	9	—	111
1	1	4	2	16	31	10	7	—	7	—	6	30	6	5	11	212	14	—	226
—	—	—	—	—	3	—	—	—	—	—	—	—	1	—	1	22	1	—	23
1	1	7	—	13	22	8	5	1	8	2	5	29	4	5	9	183	11	—	194
3	3	—	—	10	18	4	3	—	5	—	7	19	2	1	3	104	5	—	109
1	1	2	—	11	26	6	5	—	5	—	5	21	2	5	7	162	7	—	169
9	8	15	3	65	131	35	25	1	35	2	30	128	21	22	43	913	59	—	972
17	4	16	6	78	228	18	26	1	15	2	23	85	12	9	21	617	10	—	627
5	4	5	4	40	70	13	15	—	6	—	5	39	6	8	14	329	12	1	342
12	4	13	7	59	145	11	31	—	11	5	13	71	7	7	14	431	8	—	439
25	6	22	10	176	239	28	47	2	18	7	24	126	12	16	28	862	18	—	880
74	3	15	5	123	155	15	20	2	12	6	24	79	11	9	20	472	10	—	482
9	18	2	6	46	57	5	9	2	5	—	9	30	4	3	7	205	6	—	211
19	2	81	6	127	163	16	33	1	8	6	17	81	11	9	20	438	7	—	445
4	2	9	35	65	96	9	14	1	7	2	8	41	4	5	9	274	8	—	282
131	31	129	62	537	710	73	123	8	50	21	82	357	42	42	84	2.251	49	—	2.300
165	43	163	79	714	1.153	115	195	9	82	28	123	552	67	66	133	3.628	79	1	3.708
19	8	19	6	76	133	120	40	6	25	11	26	228	22	15	37	814	50	—	864
23	8	22	12	102	161	39	178	4	16	9	40	286	16	13	29	844	21	—	865
1	—	2	1	5	9	1	4	10	2	1	3	21	1	2	3	56	2	—	58
13	8	9	6	60	105	31	32	2	107	7	19	198	14	17	31	632	19	—	651
6	2	3	2	16	26	3	9	—	7	18	8	45	5	2	7	138	3	—	141
19	11	8	10	66	111	23	32	1	24	6	166	252	18	15	33	659	21	—	680
81	37	63	37	325	545	217	295	23	181	52	262	1.030	76	64	140	3.143	116	—	3.259
14	4	5	6	50	102	33	33	4	19	6	32	127	110	17	127	690	27	—	717
13	6	7	2	39	61	18	16	1	7	3	17	62	7	95	102	342	9	—	351
27	10	12	8	89	163	51	49	5	26	9	49	189	117	112	229	1.032	36	—	1.068
444	164	417	253	2.030	3.335	632	858	49	504	110	630	2.783	416	394	810	17.576	570	5	18.151
5	1	11	6	44	76	9	21	1	10	2	6	49	6	9	15	414	142	—	556
—	—	—	—	—	—	1	—	—	—	—	—	1	—	—	—	1	—	—	1
449	165	428	259	2.074	3.411	642	879	50	514	112	636	2.833	422	403	825	17.991	712	5	18.708

3.9. — Matrimoni secondo le combinazioni d

LUOGO DI RESIDENZA DELLO SPOSO		LUOGO DI RESIDENZ														
			ITALIA SETTENTRIONALE									ITALI				
		ROMA	Piemonte	Valle d'Aosta	Liguria	Lombardia	Trentino Alto Adige	Veneto	Friuli Venezia Giulia	Emilia-Romagna	TOTALE	Marche	Toscana	Umbria	PROVINC Roma (a)	Frosinone
0		1	2	3	4	5	6	7	8	9	10	11	12	13	14	15
Roma	1	14.347	16	2	15	48	13	39	20	23	176	83	46	92	178	8
Italia Settentrionale:																
Piemonte	2	67	4	—	—	1	—	—	—	1	6	1	—	—	1	—
Valle d'Aosta	3	3	—	—	—	—	—	—	—	—	—	—	—	—	—	—
Liguria	4	57	—	—	2	—	—	—	—	1	3	—	—	—	—	—
Lombardia	5	125	—	—	—	9	—	—	1	—	10	3	1	—	3	1
Trentino-Alto Adige	6	14	—	—	—	—	1	—	—	—	1	—	—	—	—	—
Veneto	7	44	1	—	—	—	—	6	—	1	8	—	1	—	1	—
Friuli-Venezia Giulia	8	32	—	—	—	—	—	—	2	—	2	1	—	—	—	—
Emilia-Romagna	9	47	—	—	1	—	—	—	—	4	5	—	—	—	1	—
Totale Italia Settentrionale	10	389	5	—	3	10	1	6	3	7	35	5	2	—	6	1
Italia Centrale:																
Marche	11	80	—	—	—	1	—	—	—	—	1	4	2	1	—	—
Toscana	12	97	—	—	—	—	—	—	—	—	—	—	5	—	5	—
Umbria	13	75	—	—	—	1	—	1	—	1	3	1	1	7	2	—
Provincie del Lazio: *Roma* (a)	14	421	—	—	*1*	*2*	—	—	*1*	*3*	7	*5*	*1*	*3*	*100*	*4*
Frosinone	15	83	*1*	—	—	—	—	—	—	—	1	—	—	—	*1*	*13*
Latina	16	61	—	—	—	—	—	—	—	*1*	1	—	—	—	*3*	—
Rieti	17	75	—	—	—	—	—	—	—	—	—	—	*1*	*2*	*4*	*1*
Viterbo	18	67	—	—	—	*1*	*1*	—	—	—	2	—	*1*	*2*	*2*	—
Totale Lazio	19	707	*1*	—	*1*	*3*	*1*	—	*1*	*4*	11	*5*	*3*	*7*	*110*	*18*
Totale Italia Centrale	20	959	1	—	1	5	1	1	1	5	15	10	11	15	117	18
Italia Meridionale:																
Campania	21	190	—	—	—	—	—	—	—	—	—	—	—	—	4	1
Abruzzi	22	133	—	—	—	—	—	1	—	—	1	2	—	1	2	1
Molise	23	8	—	—	—	—	—	—	—	—	—	—	—	—	—	—
Puglia	24	82	—	—	—	1	—	—	—	1	2	2	1	—	—	1
Basilicata	25	24	—	—	—	—	—	—	—	—	—	—	—	—	1	—
Calabria	26	75	—	—	—	—	—	—	—	1	1	—	—	—	—	—
Totale Italia Meridionale	27	512	—	—	—	1	—	1	—	2	4	4	1	1	7	3
Italia Insulare:																
Sicilia	28	113	—	—	—	—	—	1	—	—	1	—	—	1	1	1
Sardegna	29	55	—	—	—	1	—	—	—	—	1	—	—	—	2	—
Totale Italia Insulare	30	168	—	—	—	1	—	1	—	—	2	—	—	1	3	1
Totale Italia	31	16.375	22	2	19	65	15	48	24	37	232	102	60	109	311	103
Estero	32	111	2	—	2	1	—	—	—	2	7	1	—	1	3	—
Luogo di nascita non indicato	33	2	—	—	—	—	—	—	—	—	—	—	—	—	—	—
TOTALE GENERALE	34	16.488	24	2	21	66	15	48	24	39	239	103	60	110	314	103

(*a*) Escluso il Comune di Roma (vedi: riga 1; col. 1).

oni de luogo di residenza degli sposi — Anno 1964

ENZA	DELLA SPOSA																		
ALIA	CENTRALE					ITALIA MERIDIONALE							ITALIA INSULARE			TOTALE ITALIA	ESTERO	Luogo di nascita non indicato	TOTALE GENERALE
OVINCE	DEL LAZIO																		
Frosinone	Latina	Rieti	Viterbo	Totale Lazio	TOTALE	Campania	Abruzzi	Molise	Puglia	Basilicata	Calabria	TOTALE	Sicilia	Sardegna	TOTALE				
15	16	17	18	19	20	21	22	23	24	25	26	27	28	29	30	31	32	33	34
80	21	88	48	415	636	89	124	9	82	16	79	399	49	107	156	15.714	193	5	15.912
—	—	1	2	4	5	1	—	—	—	—	—	1	—	—	—	79	1	—	80
—	—	—	—	—	—	—	—	—	—	—	—	—	—	—	—	3	—	—	3
—	—	—	—	—	—	—	—	—	—	—	—	—	—	—	—	60	—	—	60
1	—	—	1	5	9	3	1	—	2	—	1	7	—	—	—	151	1	—	152
—	—	1	—	1	1	—	—	—	—	—	—	—	—	—	—	16	—	—	16
—	1	—	—	2	3	—	—	—	—	—	2	2	—	2	2	59	—	—	59
—	—	—	—	—	1	—	—	—	—	—	1	1	—	—	—	36	—	—	36
—	—	—	—	1	1	1	—	—	—	—	—	1	1	1	2	56	1	—	57
1	1	2	3	13	20	5	1	—	2	—	4	12	1	3	4	460	3	—	463
—	—	3	1	4	11	—	1	—	2	—	1	4	—	—	—	96	—	—	96
—	—	—	1	6	11	5	2	—	—	—	1	8	1	—	1	117	—	—	117
—	1	3	—	6	15	—	1	—	—	—	2	3	—	—	—	96	—	—	96
4	3	4	1	112	121	1	4	1	4	1	2	13	1	1	2	564	—	—	564
13	1	—	—	15	15	—	2	—	—	—	1	3	—	—	—	102	—	—	102
—	18	—	—	21	21	1	1	—	—	—	1	3	—	—	—	86	—	—	86
1	—	15	—	20	23	1	3	1	1	—	—	6	1	—	1	105	—	—	105
—	—	1	16	19	22	—	—	—	—	—	—	—	—	—	—	91	—	—	91
18	22	20	17	187	202	3	10	2	5	1	4	25	2	1	3	948	—	—	948
18	23	26	19	203	239	8	14	2	7	1	8	40	3	1	4	1.257	—	—	1.257
1	1	—	—	6	6	18	2	—	2	1	1	24	—	—	—	220	—	—	220
1	2	—	1	6	9	1	30	—	1	—	1	33	1	2	3	179	2	—	181
—	—	—	—	—	—	—	—	—	—	—	1	1	—	—	—	9	—	—	9
1	—	—	—	1	4	1	3	—	24	1	1	30	—	—	—	118	—	—	118
—	—	—	—	1	1	—	—	—	—	5	—	5	—	—	—	30	—	—	30
—	—	—	—	—	—	—	1	—	1	—	23	25	—	2	2	103	—	—	103
3	3	—	1	14	20	20	36	—	28	7	27	118	1	4	5	659	2	—	661
1	—	—	—	2	3	—	—	—	—	—	—	—	11	—	11	128	2	—	130
—	—	—	—	2	2	—	—	—	—	—	—	—	—	9	9	67	1	—	68
1	—	—	—	4	5	—	—	—	—	—	—	—	11	9	20	195	3	—	198
103	48	116	71	649	920	122	175	11	119	24	118	569	65	124	189	18.285	201	5	18.491
—	—	2	1	6	8	—	2	—	—	—	—	2	—	1	1	129	86	—	215
—	—	—	—	—	—	—	—	—	—	—	—	—	—	—	—	2	—	—	2
103	48	118	72	655	928	122	177	11	119	24	118	571	65	125	190	18.416	287	5	18.708

3.10. — Matrimoni secondo le combinazioni delle classi di età degli sposi — Anno 1964

CLASSI DI ETA' DELLO SPOSO	CLASSI DI ETA' DELLA SPOSA																				TOTALE
	12 — 13	13 — 14	14 — 15	15 — 16	16 — 17	17 — 18	18 — 19	19 — 20	20 — 21	21 — 25	25 — 30	30 — 35	35 — 40	40 — 45	45 — 50	50 — 55	55 — 60	60 — 65	65 — 70	70 ed oltre	
0	1	2	3	4	5	6	7	8	9	10	11	12	13	14	15	16	17	18	19	20	21
14-15 . . 1	—	—	—	—	—	—	—	—	—	—	—	—	—	—	—	—	—	—	—	—	—
15-16 . . 2	—	—	—	—	1	1	—	—	—	1	—	—	—	—	—	—	—	—	—	—	3
16-17 . . 3	—	—	—	—	—	3	1	—	—	—	—	—	—	—	—	—	—	—	—	—	4
17-18 . . 4	—	—	—	1	4	2	3	1	—	1	—	1	—	—	—	—	—	—	—	—	13
18-19 . . 5	—	—	—	4	7	8	6	7	5	7	3	—	—	—	—	—	—	—	—	—	47
19-20 . . 6	—	1	1	7	15	27	21	16	13	25	5	4	2	1	—	—	—	—	—	—	138
20-21 . . 7	—	1	2	7	15	34	35	33	31	58	24	1	—	—	—	—	—	—	—	—	241
21-25 . . 8	—	1	9	17	53	147	243	309	473	2.056	615	92	16	4	—	3	—	1	1	—	4.040
25-30 . . 9	—	—	3	9	37	105	220	347	553	3.886	2.777	413	69	21	3	1	—	2	—	1	8.447
30-35 . . 10	—	—	—	1	8	16	31	65	127	1.051	1.333	561	144	26	5	1	—	—	—	—	3.369
35-40 . . 11	—	—	—	—	1	2	4	10	22	210	380	296	156	56	7	—	1	—	—	—	1.145
40-45 . . 12	—	—	—	—	1	1	1	1	5	30	105	133	119	77	15	4	—	1	—	—	493
45-50 . . 13	—	—	1	—	—	1	1	—	1	6	12	31	61	52	17	5	2	—	—	—	190
50-55 . . 14	1	—	—	—	—	1	—	1	—	3	8	25	43	55	32	22	7	3	1	—	202
55-60 . . 15	—	—	—	—	—	—	—	—	—	2	7	6	21	33	25	31	10	7	—	—	142
60-65 . . 16	—	—	—	—	—	—	—	—	1	3	1	2	11	18	10	22	18	18	2	2	108
65-70 . . 17	—	—	—	—	1	—	—	—	—	1	—	2	2	3	13	19	12	5	2	3	63
70 ed oltre 18	—	—	—	—	—	—	—	—	—	—	1	1	2	3	8	15	12	13	6	2	63
Totale . 19	**1**	**3**	**16**	**46**	**143**	**348**	**566**	**790**	**1.231**	**7.340**	**5.271**	**1.568**	**646**	**349**	**135**	**123**	**62**	**50**	**12**	**8**	**18.708**

3.11. — Matrimoni secondo le combinazioni della condizione economico-sociale dello sposo e della sposa. — Anno 1964

POSIZIONE NELLA PROFESSIONE DELLO SPOSO	POSIZIONE NELLA PROFESSIONE DELLA SPOSA						TOTALE
	Imprenditori e liberi professionisti	Dirigenti ed impiegati	Lavoratori in proprio	Lavoratori dipendenti	Coadiuvanti	Condizioni non professionali	
0	1	2	3	4	5	6	7
Imprenditori e liberi professionisti 1	119	79	397	12	14	642	**1.263**
Dirigenti e impiegati 2	48	622	2.540	275	128	3.162	**6.775**
Lavoratori in proprio 3	6	97	194	93	56	985	**1.431**
Lavoratori dipendenti 4	9	526	663	1.434	494	5.660	**8.786**
Coadiuvanti 5	—	—	—	—	—	2	**2**
Condizioni non professionali . . 6	5	17	75	9	6	339	**451**
Totale 7	**187**	**1.341**	**3.869**	**1.823**	**698**	**10.790**	**18.708**

3.12. — Matrimoni secondo le combinazioni della condizione economico-sociale dello sposo e del padre della sposa — Anno 1964

POSIZIONE NELLA PROFESSIONE DELLO SPOSO	POSIZIONE NELLA PROFESSIONE DEL PADRE DELLA SPOSA						TOTALE
	Imprenditori e liberi professionisti	Dirigenti ed impiegati	Lavoratori in proprio	Lavoratori dipendenti	Coadiuvanti	Condizioni non professionali	
0	1	2	3	4	5	6	7
Imprenditori e liberi professionisti 1	149	51	354	78	4	627	**1.263**
Dirigenti e impiegati 2	198	242	1.799	1.022	160	3.354	**6.775**
Lavoratori in proprio 3	26	45	322	321	40	677	**1.431**
Lavoratori dipendenti 4	45	129	958	3.213	371	4.070	**8.786**
Coadiuvanti 5	—	—	—	2	—	—	**2**
Condizioni non professionali . . 6	30	19	119	30	7	246	**451**
Totale 7	**448**	**486**	**3.552**	**4.666**	**582**	**8.974**	**18.708**

17 - ANDAMENTO ANNUALE DELLA NATALITA' - ANNI 1951-1964 *(in migliaia)* (a)

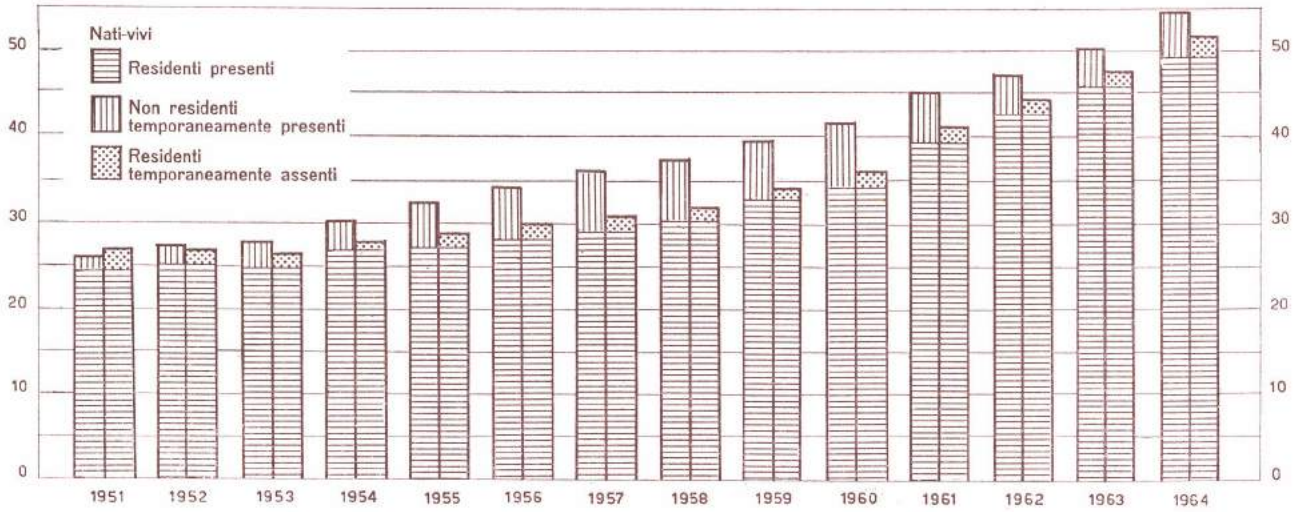

18 - NATI-VIVI LEGITTIMI SECONDO L'ISCRIZIONE IN ANAGRAFE E LA POSIZIONE NELLA PROFESSIONE DEL PADRE - ANNO 1964 *(in migliaia)* (b)

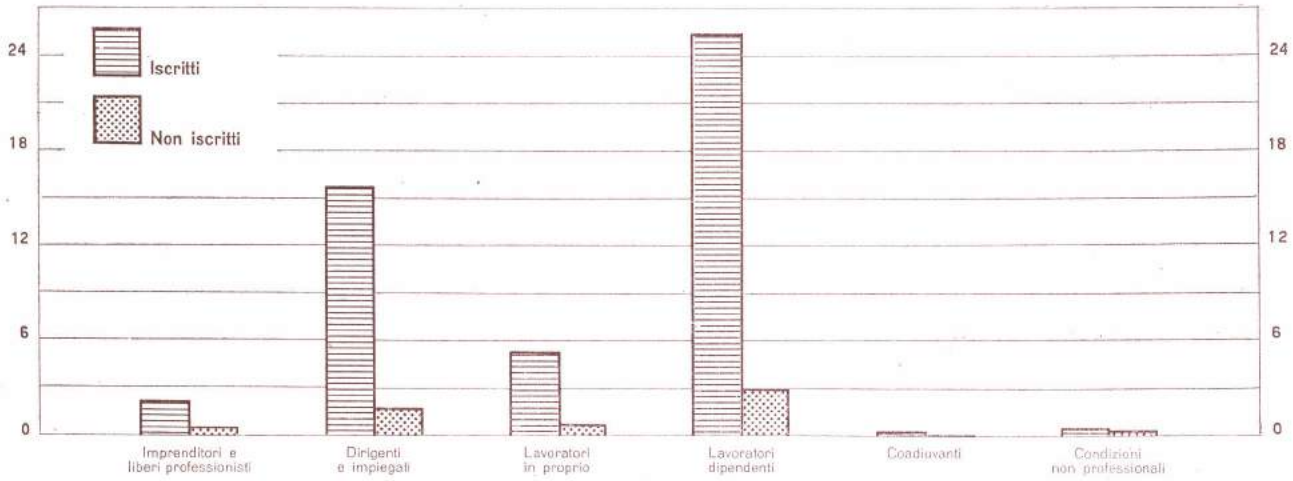

19 - NATI-VIVI LEGITTIMI (Nati a Roma) PER ORDINE DI GENERAZIONE E SESSO - ANNO 1964 *(in migliaia)* (c)

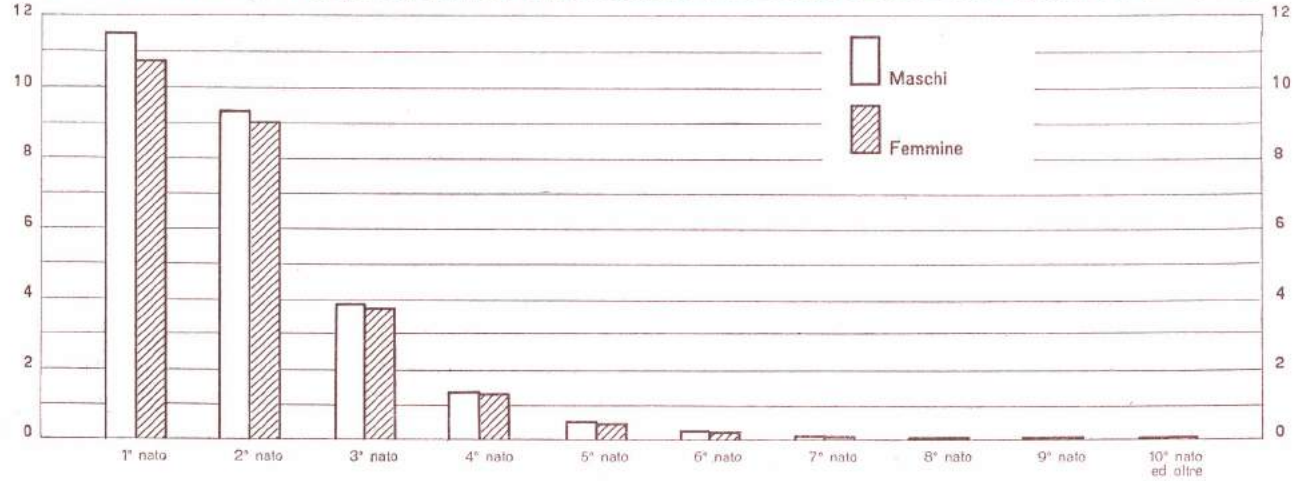

(a) vedi Tav. 3.13, pag. 85; (b) vedi Tav. 3.22, pag. 96; (c) vedi Tav. 3.28, pag. 99.

3.13. — Andamento della natalità, per anno. — Anni 1951-1964

NATI-VIVI PRESENTI				NATI-VIVI RESIDENTI			
ANNI	Numero assoluto	Per 1.000 abitanti	Numeri indici (1951 = 100)	ANNI	Numero assoluto	Per 1.000 abitanti	Numeri indici (1951 = 100)
0	1	2	3	0	1	2	3
1951 . . 1	26.172	*15,48*	*100,00*	1951 . . 15	26.804	*16,39*	*100,00*
1952 . . 2	27.589	*16,08*	*105,41*	1952 . . 16	26.887	*16,13*	*100,31*
1953 . . 3	28.005	*16,02*	*107,00*	1953 . . 17	26.674	*15,70*	*99,51*
1954 . . 4	30.495	*17,10*	*116,52*	1954 . . 18	28.270	*16,30*	*105,47*
1955 . . 5	32.481	*17,85*	*124,11*	1955 . . 19	28.970	*16,37*	*108,08*
1956 . . 6	34.302	*18,43*	*131,06*	1956 . . 20	29.821	*16,49*	*111,26*
1957 . . 7	36.134	*18,95*	*138,06*	1957 . . 21	30.833	*16,65*	*115,03*
1958 . . 8	37.369	*19,11*	*142,78*	1958 . . 22	31.947	*16,84*	*119,19*
1959 . . 9	39.490	*19,62*	*150,89*	1959 . . 23	34.173	*17,51*	*127,49*
1960 . . 10	41.423	*19,91*	*158,27*	1960 . . 24	35.893	*17,80*	*133,91*
1961 . . 11	45.090	*20,58*	*172,28*	1961 . . 25	40.862	*19,23*	*152,31*
1962 . . 12	47.165	*20,45*	*180,21*	1962 . . 26	44.266	*19,76*	*165,15*
1963 . . 13	50.344	*21,01*	*192,36*	1963 . . 27	47.431	*20,37*	*176,95*
1964 . . 14	54.580	*21,96*	*208,54*	1964 . . 28	51.465	*21,29*	*192,00*

3.14. Nati nel Comune. Nati-vivi secondo i mesi. (a) — Anni 1961-1964

ANNI		MESI												TOTALE
		Genn.	Febbr.	Marzo	Aprile	Maggio	Giugno	Luglio	Agosto	Sett.	Ottobr.	Nov.	Dic.	
0		1	2	3	4	5	6	7	8	9	10	11	12	13
1961	Numero nati vivi 1	3.727	3.458	3.711	3.747	3.891	3.713	4.137	3.872	3.893	3.813	3.573	3.555	45.090
	Per 100 sul totale 2	*8,27*	*7,67*	*8,23*	*8,31*	*8,63*	*8,23*	*9,18*	*8,59*	*8,63*	*8,46*	*7,92*	*7,88*	*100,00*
	Media giornaliera 3	*120,23*	*123,50*	*119,71*	*124,90*	*125,52*	*123,77*	*133,45*	*124,90*	*129,77*	*123,00*	*119,10*	*114,68*	*123,53*
1962	Numero nati vivi 4	4.121	3.693	3.967	3.677	4.063	3.880	4.396	4.239	3.902	3.990	3.559	3.678	47.165
	Per 100 sul totale 5	*8,74*	*7,83*	*8,41*	*7,79*	*8,61*	*8,23*	*9,32*	*8,99*	*8,27*	*8,46*	*7,55*	*7,80*	*100,00*
	Media giornaliera 6	*132,94*	*131,89*	*127,97*	*122,57*	*131,06*	*129,33*	*141,81*	*136,74*	*130,07*	*128,71*	*118,63*	*118,65*	*129,22*
1963	Numero nati vivi 7	4.247	3.980	4.262	4.099	4.277	4.066	4.661	4.318	4.359	4.212	3.920	3.943	50.344
	Per 100 sul totale 8	*8,44*	*7,90*	*8,46*	*8,14*	*8,49*	*8,08*	*9,26*	*8,58*	*8,66*	*8,37*	*7,79*	*7,83*	*100,00*
	Media giornaliera 9	*137,00*	*142,14*	*137,48*	*136,63*	*137,97*	*135,53*	*150,35*	*139,29*	*145,30*	*135,87*	*130,67*	*127,19*	*137,93*
1964	Numero nati vivi 10	4.683	4.364	4.607	4.294	4.556	4.743	5.214	4.813	4.449	4.723	4.183	3.951	54.580
	Per 100 sul totale 11	*8,61*	*7,99*	*8,44*	*7,86*	*8,34*	*8,69*	*9,55*	*8,82*	*8,15*	*8,65*	*7,66*	*7,24*	*100,00*
	Media giornaliera 12	*151,06*	*150,48*	*148,61*	*143,13.*	*146,97*	*158,10*	*168,19*	*155,26*	*145,30*	*152,35*	*139,43*	*127,45*	*149,53*

(*a*) Nati-vivi presenti.

3.15. — Nati nel Comune. Numero dei nati-vivi in ciascun mese ragguagliato a 1.200 nascite annue. (a) — Anni 1961-1964

ANNI	MESI												TOTALE
	Genn.	Febbr.	Marzo	Aprile	Maggio	Giugno	Luglio	Agosto	Sett.	Ottobr.	Nov.	Dic.	
0	1	2	3	4	5	6	7	8	9	10	11	12	13
1961 1	*99,19*	*92,03*	*98,76*	*99,72*	*103,55*	*98,82*	*110,10*	*103,05*	*103,60*	*101,48*	*95,09*	*94,61*	*1.200,00*
1962 2	*104,85*	*93,96*	*100,93*	*93,55*	*103,37*	*98,72*	*111,84*	*107,85*	*99,28*	*101,52*	*90,55*	*93,58*	*1.200,00*
1963 3	*101,23*	*94,87*	*101,59*	*97,70*	*101,95*	*96,92*	*111,10*	*102,92*	*103,90*	*100,40*	*93,44*	*93,98*	*1.200,00*
1964 4	*102,96*	*95,95*	*101,29*	*94,41*	*100,17*	*104,28*	*114,63*	*105,82*	*97,81*	*103,84*	*91,97*	*86,87*	*1.200,00*

(*a*) Nati-vivi presenti.

3.16. — Nati-vivi per filiazione, sesso

ANNI	POPOLAZIONE PRESENTE												
	RESIDENTI-PRESENTI					NON RESIDENTI (*Temporaneamente presenti*)					TOTALE		
	Legittimi		Illegittimi		Totale	Legittimi		Illegittimi		Totale			
	M	F	M	F	MF	M	F	M	F	MF	M	F	MF
0	1	2	3	4	5	6	7	8	9	10	11	12	13
													DAT
1951 . . . 1	11.528	11.014	856	796	**24.194**	887	839	115	137	**1.978**	13.386	12.786	**26.172**
1952 . . . 2	12,209	11.561	748	688	**25.206**	1.096	976	169	142	**2.383**	14.222	13.367	**27.589**
1953 . . . 3	12.093	11.532	625	619	**24.869**	1.432	1.288	205	211	**3.136**	14.355	13.650	**28.005**
1954 . . . 4	12.742	12.225	679	633	**26.279**	1.921	1.787	247	261	**4.216**	15.589	14.906	**30.495**
1955 . . . 5	13.294	12.550	690	637	**27.171**	2.446	2.246	340	278	**5.310**	16.770	15.711	**32.481**
1956 . . . 6	13.744	13.007	683	666	**28.100**	2.831	2.774	319	278	**6.202**	17.577	16.725	**34.302**
1957 . . . 7	14.279	13.575	682	613	**29.149**	3.319	3.049	310	307	**6.985**	18.590	17.544	**36.134**
1958 . . . 8	14.942	14.156	636	593	**30.327**	3.325	3.119	318	280	**7.042**	19.221	18.148	**37.369**
1959 . . . 9	16.233	15.151	607	575	**32.566**	3.250	3.085	297	292	**6.924**	20.387	19.103	**39.490**
1960 . . . 10	16.939	16.185	645	624	**34.393**	3.362	3.111	284	273	**7.030**	21.230	20.193	**41.423**
1961 . . . 11	19.707	18.241	702	687	**39.337**	2.721	2.570	229	233	**5.753**	23.359	21.731	**45.090**
1962 . . . 12	20.909	20.005	816	737	**42.467**	2.198	2.085	202	213	**4.698**	24.125	23.040	**47.165**
1963 . . . 13	22.536	21.344	762	774	**45.416**	2.409	2.180	189	150	**4.928**	25.896	24.448	**50.344**
1964 . . . 14	24.517	23.289	785	753	**49.344**	2.527	2.358	182	169	**5.236**	28.011	26.569	**54.580**
													DAT
1951 . . . 15	44,05	42,08	3,27	3,04	*92,44*	3,39	3,21	0,44	0,52	*7,56*	51,15	48,85	*100,00*
1952 . . . 16	44,25	41,91	2,71	2,49	*91,36*	3,97	3,54	0,61	0,52	*8,64*	51,54	48,46	*100,00*
1953 . . . 17	43,18	41,18	2,23	2,21	*88,80*	5,12	4,60	0,73	0,75	*11,20*	51,26	48,74	*100,00*
1954 . . . 18	41,78	40,09	2,23	2,08	*86,18*	6,30	5,86	0,81	0,85	*13,82*	51,12	48,88	*100,00*
1955 . . . 19	40,93	38,64	2,12	1,96	*83,65*	7,53	6,91	1,05	0,86	*16,35*	51,63	48,37	*100,00*
1956 . . . 20	40,07	37,92	1,99	1,94	*81,92*	8,25	8,09	0,93	0,81	*18,08*	51,24	48,76	*100,00*
1957 . . . 21	39,51	37,57	1,89	1,70	*80,67*	9,19	8,43	0,86	0,85	*19,33*	51,45	48,55	*100,00*
1958 . . . 22	39,99	37,88	1,70	1,59	*81,16*	8,90	8,34	0,85	0,75	*18,84*	51,44	48,56	*100,00*
1959 . . . 23	41,11	38,36	1,54	1,46	*82,47*	8,23	7,81	0,75	0,74	*17,53*	51,63	48,37	*100,00*
1960 . . . 24	40,89	39,07	1,56	1,51	*83,03*	8,12	7,51	0,68	0,66	*16,97*	51,25	48,75	*100,00*
1961 . . . 25	43,71	40,45	1,56	1,52	*87,24*	6,03	5,70	0,51	0,52	*12,76*	51,81	48,19	*100,00*
1962 . . . 26	44,33	42,42	1,73	1,56	*90,04*	4,66	4,42	0,43	0,45	*9,96*	51,15	48,85	*100,00*
1963 . . . 27	44,76	42,40	1,51	1,54	*90,21*	4,78	4,33	0,38	0,30	*9,79*	51,43	48,57	*100,00*
1964 . . . 28	44,92	42,67	1,44	1,38	*90,41*	4,63	4,32	0,33	0,31	*9,59*	51,32	48,68	*100,00*

(a) Elaborati insieme ai nati legittimi degli atti trascritti.

esso e appartenenza al Comune — Anni 1951-1964

	POPOLAZIONE RESIDENTE												
	RESIDENTI-PRESENTI					TEMPORANEAMENTE ASSENTI (*Nati in altri Comuni*)					TOTALE		
	Legittimi		Illegittimi		Totale	Legittimi		Illegittimi		Totale			
MF	M	F	M	F	MF	M	F	M	F	MF	M	F	MF
13	14	15	16	17	18	19	20	21	22	23	24	25	26
DATI ASSOLUTI													
26.172	11.528	11.014	856	796	**24.194**	1.301	1.203	53	53	**2.610**	13.738	13.066	**26.804**
27.589	12.209	11.561	748	688	**25.206**	884	797	(a)	(a)	**1.681**	13.841	13.046	**26.887**
28.005	12.093	11.532	625	619	**24.869**	852	816	78	59	**1.805**	13.648	13.026	**26.674**
30.495	12.742	12.225	679	633	**26.279**	922	897	92	80	**1.991**	14.435	13.835	**28.270**
32.481	13.294	12.550	690	637	**27.171**	857	838	69	35	**1.799**	14.910	14.060	**28.970**
34.302	13.744	13.007	683	666	**28.100**	793	790	71	67	**1.721**	15.291	14.530	**29.821**
36.134	14.279	13.575	682	613	**29.149**	764	762	84	74	**1.684**	15.809	15.024	**30.833**
37.369	14.942	14.156	636	593	**30.327**	797	719	51	53	**1.620**	16.426	15.521	**31.947**
39.490	16.233	15.151	607	575	**32.566**	757	719	63	68	**1.607**	17.660	16.513	**34.173**
41.423	16.939	16.185	645	624	**34.393**	695	691	62	52	**1.500**	18.341	17.552	**35.893**
45.090	19.707	18.241	702	687	**39.337**	707	696	57	65	**1.525**	21.173	19.689	**40.862**
47.165	20.909	20.005	816	737	**42.467**	815	836	85	63	**1.799**	22.625	21.641	**44.266**
50.344	22.536	21.344	762	774	**45.416**	916	870	126	103	**2.015**	24.340	23.091	**47.431**
54.580	24.517	23.289	785	753	**49.344**	1.004	923	108	86	**2.121**	26.414	25.051	**51.465**
DATI RELATIVI													
100,00	43,01	41,09	3,19	2,97	*90,26*	4,85	4,49	0,20	0,20	*9,74*	51,25	48,75	*100,00*
100,00	45,41	43,00	2,78	2,56	*93,75*	3,29	2,96	(a)	(a)	*6,25*	51,48	48,52	*100,00*
100,00	45,34	43,23	2,34	2,32	*93,23*	3,20	3,06	0,29	0,22	*6,77*	51,17	48,83	*100,00*
100,00	45,07	43,25	2,40	2,24	*92,96*	3,26	3,17	0,33	0,28	*7,04*	51,06	48,94	*100,00*
100,00	45,89	43,32	2,38	2,20	*93,79*	2,96	2,89	0,24	0,12	*6,21*	51,47	48,53	*100,00*
100,00	46,09	43,62	2,29	2,23	*94,23*	2,66	2,65	0,24	0,22	*5,77*	51,28	48,72	*100,00*
100,00	46,31	44,03	2,21	1,99	*94,54*	2,48	2,47	0,27	0,24	*5,46*	51,27	48,73	*100,00*
100,00	46,77	44,31	1,99	1,86	*94,93*	2,50	2,25	0,16	0,16	*5,07*	51,42	48,58	*100,00*
100,00	47,50	44,34	1,78	1,68	*95,30*	2,22	2,10	0,18	0,20	*4,70*	51,68	48,32	*100,00*
100,00	47,19	45,09	1,80	1,74	*95,82*	1,94	1,93	0,17	0,14	*4,18*	51,10	48,90	*100,00*
100,00	48,23	44,64	1,72	1,68	*96,27*	1,73	1,70	0,14	0,16	*3,73*	51,82	48,18	*100,00*
100,00	47,24	45,19	1,84	1,67	*95,94*	1,84	1,89	0,19	0,14	*4,06*	51,11	48,89	*100,00*
100,00	47,51	45,00	1,61	1,63	*95,75*	1,93	1,83	0,27	0,22	*4,25*	51,32	48,68	*100,00*
100,00	47,64	45,25	1,53	1,46	*95,88*	1,95	1,79	0,21	0,17	*4,12*	51,33	48,67	*100,00*

3.17. — Nati-vivi per filiazione, sess

ANNI	POPOLAZIONE PRESENTE												
	RESIDENTI-PRESENTI					NON RESIDENTI (*Temporaneamente presenti*)					TOTALE		
	Legittimi		Illegittimi		Totale	Legittimi		Illegittimi		Totale			
	M	F	M	F	MF	M	F	M	F	MF	M	F	MF
0	1	2	3	4	5	6	7	8	9	10	11	12	13
													DAT
1951 . . . 1	250	246	30	18	**544**	33	33	—	—	**66**	313	297	**610**
1952 . . . 2	261	213	20	23	**517**	44	31	—	—	**75**	325	267	**592**
1953 . . . 3	273	243	27	21	**564**	53	33	—	—	**86**	353	297	**650**
1954 . . . 4	277	245	25	23	**570**	99	60	—	—	**159**	401	328	**729**
1955 . . . 5	294	265	23	23	**605**	89	79	—	1	**169**	406	368	**774**
1956 . . . 6	302	248	34	26	**610**	84	90	—	—	**174**	420	364	**784**
1957 . . . 7	260	239	30	20	**549**	107	80	—	—	**187**	397	339	**736**
1958 . . . 8	300	258	13	10	**581**	90	88	9	4	**191**	412	360	**772**
1959 . . . 9	317	227	22	13	**579**	79	80	4	3	**166**	422	323	**745**
1960 . . . 10	314	271	18	17	**620**	95	65	4	5	**169**	431	358	**789**
1961 . . . 11	342	263	13	10	**628**	61	66	3	4	**134**	419	343	**762**
1962 . . . 12	355	333	20	9	**717**	60	62	1	3	**126**	436	407	**843**
1963 . . . 13	376	323	28	12	**739**	53	45	2	2	**102**	459	382	**841**
1964 . . . 14	375	367	17	14	**773**	62	47	3	4	**116**	457	432	**889**
													DAT
1951 . . . 15	40,98	40,33	4,92	2,95	*89,18*	5,41	5,41	—	—	*10,82*	51,31	48,69	*100,00*
1952 . . . 16	44,09	35,98	3,38	3,88	*87,33*	7,43	5,24	—	—	*12,67*	54,90	45,10	*100,00*
1953 . . . 17	42,00	37,39	4,15	3,23	*86,77*	8,15	5,08	—	—	*13,23*	54,30	45,70	*100,00*
1954 . . . 18	38,00	33,61	3,43	3,15	*78,19*	13,58	8,23	—	—	*21,81*	55,01	44,99	*100,00*
1955 . . . 19	37,98	34,24	2,97	2,97	*78,16*	11,50	10,21	—	0,13	*21,84*	52,45	47,55	*100,00*
1956 . . . 20	38,52	31,63	4,34	3,32	*77,81*	10,71	11,48	—	—	*22,19*	53,57	46,43	*100,00*
1957 . . . 21	35,32	32,47	4,08	2,72	*74,59*	14,54	10,87	—	—	*25,41*	53,94	46,06	*100,00*
1958 . . . 22	38,86	33,42	1,68	1,30	*75,26*	11,66	11,40	1,17	0,51	*24,74*	53,37	46,63	*100,00*
1959 . . . 23	42,55	30,47	2,95	1,75	*77,72*	10,60	10,74	0,54	0,40	*22,28*	56,64	43,36	*100,00*
1960 . . . 24	39,80	34,35	2,28	2,15	*78,58*	12,04	8,24	0,51	0,63	*21,42*	54,63	45,37	*100,00*
1961 . . . 25	44,88	34,51	1,71	1,31	*82,41*	8,01	8,66	0,39	0,53	*17,59*	54,99	45,01	*100,00*
1962 . . . 26	42,11	39,50	2,37	1,07	*85,05*	7,12	7,35	0,12	0,36	*14,95*	51,72	48,28	*100,00*
1963 . . . 27	44,71	38,41	3,33	1,43	*87,88*	6,31	5,35	0,23	0,23	*12,12*	54,58	45,42	*100,00*
1964 . . . 28	42,18	41,28	1,91	1,57	*86,94*	6,98	5,29	0,34	0,45	*13,06*	51,41	48,59	*100,00*

sesso e appartenenza al Comune. — Anni 1951-1964

	POPOLAZIONE RESIDENTE												
	RESIDENTI-PRESENTI					TEMPORANEAMENTE ASSENTI (*Nati in altri Comuni*)					TOTALE		
	Legittimi		Illegittimi		Totale	Legittimi		Illegittimi		Totale			
MF	M	F	M	F	MF	M	F	M	F	MF	M	F	MF
13	14	15	16	17	18	19	20	21	22	23	24	25	26
DATI ASSOLUTI													
610	250	246	30	18	**544**	—	—	—	—	—	280	264	**544**
592	261	213	20	23	**517**	8	7	—	—	**15**	289	243	**532**
650	273	243	27	21	**564**	5	4	—	—	**9**	305	268	**573**
729	277	245	25	23	**570**	13	7	—	—	**20**	315	275	**590**
774	294	265	23	23	**605**	—	—	—	—	—	317	288	**605**
784	302	248	34	26	**610**	2	—	—	—	**2**	338	274	**612**
736	260	239	30	20	**549**	1	—	—	—	**1**	291	259	**550**
772	300	258	13	10	**581**	2	—	—	—	**2**	315	268	**583**
745	317	227	22	13	**579**	8	3	—	—	**11**	347	243	**590**
789	314	271	18	17	**620**	7	7	—	—	14	339	295	**634**
762	342	263	13	10	**628**	5	2	—	—	**7**	360	275	**635**
843	355	333	20	9	**717**	5	4	—	—	**9**	380	346	**726**
841	376	323	28	12	**739**	8	10	—	—	**18**	412	345	**757**
889	375	367	17	14	**773**	7	9	—	—	**16**	399	390	**789**
DATI RELATIVI													
100,00	45,96	45,22	5,51	3,31	*100,00*	—	—	—	—	—	51,47	48,53	*100,00*
100,00	49,06	40,04	3,76	4,32	*97,18*	1,50	1,32	—	—	*2,82*	54,32	45,68	*100,00*
100,00	47,65	42,41	4,71	3,66	*98,43*	0,87	0,70	—	—	*1,57*	53,23	46,77	*100,00*
100,00	46,95	41,52	4,24	3,90	*96,61*	2,20	1,19	—	—	*3,39*	53,39	46,61	*100,00*
100,00	48,60	43,80	3,80	3,80	*100,00*	—	—	—	—	—	52,40	47,60	*100,00*
100,00	49,35	40,52	5,55	4,25	*99,67*	0,33	—	—	—	*0,33*	55,23	44,77	*100,00*
100,00	47,27	43,45	5,46	3,64	*99,82*	0,18	—	—	—	*0,18*	52,91	47,09	*100,00*
100,00	51,46	44,25	2,23	1,72	*99,66*	0,34	—	—	—	*0,34*	54,03	45,97	*100,00*
100,00	53,73	38,48	3,73	2,20	*98,14*	1,35	0,51	—	—	*1,86*	58,81	41,19	*100,00*
100,00	49,53	42,75	2,84	2,68	*97,80*	1,10	1,10	—	—	*2,20*	53,47	46,53	*100,00*
100,00	53,86	41,42	2,04	1,58	*98,90*	0,79	0,31	—	—	*1,10*	56,69	43,31	*100,00*
100,00	48,90	45,87	2,75	1,24	*98,76*	0,69	0,55	—	—	*1,24*	52,34	47,66	*100,00*
100,00	49,67	42,67	3,70	1,58	*97,62*	1,06	1,32	—	—	*2,38*	54,43	45,57	*100,00*
100,00	47,53	46,52	2,15	1,77	*97,97*	0,89	1,14	—	—	*2,03*	50,57	49,43	*100,00*

3.18. — Nati-vivi per filiazione, sesso, iscrizione in anagrafe e luogo di nascita. — Anno 1964

FILIAZIONE	ISCRITTI								
	NATI A ROMA				Nati fuori del Comune (trascritti)		TOTALE NATI ISCRITTI		
	A domicilio		In ospedali cliniche, ecc.						
	M	F	M	F	M	F	M	F	MF
0	1	2	3	4	5	6	7	8	9
Legittimi in complesso 1	2.226	2.119	22.291	21.170	1.004	923	25.521	24.212	**49.733**
Illegittimi riconosciuti — dalla madre 2	34	44	442	442	65	51	541	537	**1.078**
Illegittimi riconosciuti — dal padre 3	13	11	36	33	13	9	62	53	**115**
Illegittimi riconosciuti — da entrambi 4	14	12	113	89	4	—	131	101	**232**
Illegittimi non riconosciuti 5	1	—	132	122	26	26	159	148	**307**
Totale illegittimi . . . 6	62	67	723	686	108	86	893	839	**1.732**
TOTALE GENERALE 7	**2.288**	**2.186**	**23.014**	**21.856**	**1.112**	**1.009**	**26.414**	**25.051**	**51.465**

FILIAZIONE	NON ISCRITTI								
	Nati a domicilio		Nati in ospedali, cliniche ecc.				TOTALE NATI NON ISCRITTI		
			Con abitazione nel Comune		Senza abitazione nel Comune				
	M	F	M	F	M	F	M	F	MF
0	1	2	3	4	5	6	7	8	9
Legittimi in complesso 1	57	41	367	364	2.103	1.953	2.527	2.358	**4.885**
Illegittimi riconosciuti — dalla madre 2	9	4	45	49	94	82	148	135	**283**
Illegittimi riconosciuti — dal padre 3	3	1	3	4	4	5	10	10	**20**
Illegittimi riconosciuti — da entrambi 4	1	1	7	6	16	17	24	24	**48**
Illegittimi non riconosciuti 5	—	—	—	—	—	—	—	—	—
Totale illegittimi . . . 6	13	6	55	59	114	104	182	169	**351**
TOTALE GENERALE 7	**70**	**47**	**422**	**423**	**2.217**	**2.057**	**2.709**	**2.527**	**5.236**

FILIAZIONE	TOTALE NATI A ROMA								
	Nati a domicilio (iscritti e non iscritti)			Nati in ospedali, cliniche, ecc. (iscritti e non iscritti)			TOTALE NATI NEL COMUNE		
	M	F	MF	M	F	MF	M	F	MF
0	1	2	3	4	5	6	7	8	9
Legittimi in complesso 1	2.283	2.160	4.443	24.761	23.487	48.248	27.044	25.647	**52.691**
Illegittimi riconosciuti — dalla madre 2	43	48	91	581	573	1.154	624	621	**1.245**
Illegittimi riconosciuti — dal padre 3	16	12	28	43	42	85	59	54	**113**
Illegittimi riconosciuti — da entrambi 4	15	13	28	136	112	248	151	125	**276**
Illegittimi non riconosciuti 5	1	—	1	132	122	254	133	122	**255**
Totale illegittimi . . . 6	75	73	148	892	849	1.741	967	922	**1.889**
TOTALE GENERALE 7	**2.358**	**2.233**	**4.591**	**25.653**	**24.336**	**49.989**	**28.011**	**26.569**	**54.580**

3.19. — Nati-morti per filiazione, sesso, iscrizione in anagrafe e luogo di nascita — Anno 1964

FILIAZIONE	ISCRITTI								
	NATI A ROMA				Nati fuori del comune (trascritti)		TOTALE NATI ISCRITTI		
	A domicilio		In ospedali, cliniche, ecc.						
	M	F	M	F	M	F	M	F	MF
0	1	2	3	4	5	6	7	8	9
Legittimi in complesso 1	18	24	357	343	7	9	382	376	758
Illegittimi riconosciuti — dalla madre 2	—	—	6	4	—	—	6	4	10
Illegittimi riconosciuti — dal padre 3	—	—	—	—	—	—	—	—	—
Illegittimi riconosciuti — da entrambi 4	—	—	—	4	—	—	—	4	4
Illegittimi non riconosciuti 5	—	—	11	6	—	—	11	6	17
Totale illegittimi . . . 6	—	—	17	14	—	—	17	14	31
TOTALE GENERALE 7	18	24	374	357	7	9	399	390	789

FILIAZIONE	NON ISCRITTI								
	Nati a domicilio		Nati in ospedali, cliniche, ecc.				TOTALE NATI NON ISCRITTI		
			Con abitazione nel Comune		Senza abitazione nel Comune				
	M	F	M	F	M	F	M	F	MF
0	1	2	3	4	5	6	7	8	9
Legittimi in complesso 1	1	2	7	6	54	39	62	47	109
Illegittimi riconosciuti — dalla madre 2	—	—	1	1	1	3	2	4	6
Illegittimi riconosciuti — dal padre 3	—	—	—	—	—	—	—	—	—
Illegittimi riconosciuti — da entrambi 4	—	—	1	—	—	—	1	—	1
Illegittimi non riconosciuti 5	—	—	—	—	—	—	—	—	—
Totale illegittimi . . . 6	—	—	2	1	1	3	3	4	7
TOTALE GENERALE 7	1	2	9	7	55	42	65	51	116

FILIAZIONE	TOTALE NATI A ROMA								
	Nati a domicilio (Iscritti e non iscritti)			Nati in ospedali cliniche ecc. (Iscritti e non iscritti)			TOTALE NATI NEL COMUNE		
	M	F	MF	M	F	MF	M	F	MF
0	1	2	3	4	5	6	7	8	9
Legittimi in complesso 1	19	26	45	418	388	806	437	414	851
Illegittimi riconosciuti — dalla madre 2	—	—	—	8	8	16	8	8	16
Illegittimi riconosciuti — dal padre 3	—	—	—	—	—	—	—	—	—
Illegittimi riconosciuti — da entrambi 4	—	—	—	1	4	5	1	4	5
Illegittimi non riconosciuti 5	—	—	—	11	6	17	11	6	17
Totale illegittimi . . . 6	—	—	—	20	18	38	20	18	38
TOTALE GENERALE 7	19	26	45	438	406	844	457	432	889

3.20. — Nati-vivi per iscrizione in anagrafe, filiazione, s

SUDDIVISIONI TERRITORIALI		ISCRITTI													
		LEGITTIMI							ILLEGITTIMI						
		Presenti		Assenti		TOTALE			Presenti		Assenti		TOTALE		
		M	F	M	F	M	F	MF	M	F	M	F	M	F	MF
0		1	2	3	4	5	6	7	8	9	10	11	12	13	14
RIONI															
Monti	1	189	160	14	9	203	169	**372**	6	15	3	4	9	19	**28**
Trevi	2	37	25	6	—	43	25	**68**	1	2	—	—	1	2	**3**
Colonna	3	20	22	1	1	21	23	**44**	1	1	—	—	1	1	**2**
Campo Marzio	4	66	69	2	4	68	73	**141**	3	2	1	—	4	2	**6**
Ponte	5	61	72	2	5	63	77	**140**	7	3	—	—	7	3	**10**
Parione	6	45	56	1	3	46	59	**105**	2	1	—	—	2	1	**3**
Regola	7	45	41	—	2	45	43	**88**	4	6	—	—	4	6	**10**
S. Eustachio	8	27	20	2	1	29	21	**50**	3	1	—	1	3	2	**5**
Pigna	9	19	10	3	—	22	10	**32**	—	—	—	—	—	—	**—**
Campitelli	10	8	5	—	—	8	5	**13**	—	—	—	—	—	—	**—**
S. Angelo	11	14	12	—	—	14	12	**26**	—	—	—	—	—	—	**—**
Ripa	12	23	15	—	1	23	16	**39**	1	2	—	—	1	2	**3**
Trastevere	13	208	183	11	8	219	191	**410**	10	6	1	—	11	6	**17**
Borgo	14	46	32	—	—	46	32	**78**	3	—	—	—	3	—	**3**
Esquilino	15	254	238	16	14	270	252	**522**	14	15	3	2	17	17	**34**
Ludovisi	16	17	18	2	1	19	19	**38**	2	1	—	1	2	2	**4**
Sallustiano	17	27	22	1	2	28	24	**52**	4	2	1	—	5	2	**7**
Castro Pretorio	18	85	93	10	7	95	100	**195**	6	13	—	3	6	16	**22**
Celio	19	51	35	6	4	57	39	**96**	—	5	—	—	—	5	**5**
Testaccio	20	105	125	2	4	107	129	**236**	1	3	—	1	1	4	**5**
S. Saba	21	36	20	3	2	39	22	**61**	4	4	1	—	5	4	**9**
Prati	22	189	210	7	6	196	216	**412**	6	10	1	2	7	12	**19**
TOTALE RIONI	23	**1.572**	**1.483**	**89**	**74**	**1.661**	**1.557**	**3.218**	**78**	**92**	**11**	**14**	**89**	**106**	**195**
QUARTIERI															
Flaminio	24	152	137	4	13	156	150	**306**	4	3	—	2	4	5	**9**
Parioli	25	131	119	7	9	138	128	**266**	3	5	1	1	4	6	**10**
Pinciano	26	153	142	14	14	167	156	**323**	7	5	2	—	9	5	**14**
Salario	27	88	84	4	7	92	91	**183**	3	2	2	1	5	3	**8**
Nomentano	28	462	470	33	32	495	502	**997**	17	14	1	3	18	17	**35**
Tiburtino	29	458	417	29	16	487	433	**920**	17	15	4	2	21	17	**38**
Prenestino	30	1.257	1.195	37	43	1.294	1.238	**2.532**	22	30	5	4	27	34	**61**
Tuscolano	31	1.565	1.500	59	47	1.624	1.547	**3.171**	54	48	7	4	61	52	**113**
Appio Latino	32	893	857	37	32	930	889	**1.819**	20	23	3	1	23	24	**47**
Ostiense	33	943	882	32	41	975	923	**1.898**	23	22	5	5	28	27	**55**
Portuense	34	905	908	31	30	936	938	**1.874**	15	20	1	1	16	21	**37**
Gianicolense	35	1.116	1.072	32	42	1.148	1.114	**2.262**	157	137	15	11	172	148	**320**
Aurelio	36	514	520	17	15	531	535	**1.066**	5	11	—	2	5	13	**18**
Trionfale	37	676	619	29	19	705	638	**1.343**	15	13	4	2	19	15	**34**
Della Vittoria	38	426	434	26	25	452	459	**911**	17	15	7	5	24	20	**44**
Montesacro	39	949	878	44	35	993	913	**1.906**	21	19	5	4	26	23	**49**
Trieste	40	690	656	36	44	726	700	**1.426**	25	27	3	8	28	35	**63**
Tor di Quinto	41	256	259	16	11	272	270	**542**	11	4	3	1	14	5	**19**
Centocelle	42	1.134	1.031	38	26	1.172	1.057	**2.229**	25	27	8	1	33	28	**61**
Ardeatino	43	476	421	20	17	496	438	**934**	10	6	1	1	11	7	**18**
Pietralata	44	449	425	15	11	464	436	**900**	13	8	1	—	14	8	**22**
Collatino	45	722	663	22	23	744	686	**1.430**	17	19	1	1	18	20	**38**
Alessandrino	46	507	495	24	17	531	512	**1.043**	16	17	1	1	17	18	**35**
Don Bosco	47	806	750	31	25	837	775	**1.612**	13	20	2	1	15	21	**36**
Appio Claudio	48	327	321	14	5	341	326	**667**	7	7	1	—	8	7	**15**
Appio Pignatelli	49	90	94	5	1	95	95	**190**	3	2	1	—	4	2	**6**
Primavalle	50	1.173	1.141	47	32	1.220	1.173	**2.393**	22	26	3	—	25	26	**51**
Monte Sacro Alto	51	277	250	12	16	289	266	**555**	6	3	—	—	6	3	**9**
Ponte Mammolo	52	163	170	7	6	170	176	**346**	3	2	2	—	5	2	**7**
S. Basilio	53	265	242	6	3	271	245	**516**	12	13	1	1	13	14	**27**
Giuliano Dalmata	54	107	111	4	5	111	116	**227**	—	3	—	—	—	3	**3**
E.U.R.	55	85	109	6	5	91	114	**205**	1	1	—	1	1	2	**3**
Lido Ostia Ponente	56	106	116	7	8	113	124	**237**	2	1	—	—	2	1	**3**
Lido Ostia Levante	57	265	215	11	17	276	232	**508**	4	4	1	1	5	5	10
Lido Ostia Castel Fusano	58	5	2	—	—	5	2	**7**	—	—	—	—	—	—	**—**
TOTALE QUARTIERI	59	**18.591**	**17.705**	**756**	**692**	**19.347**	**18.397**	**37.744**	**590**	**572**	**91**	**65**	**681**	**637**	**1.318**
SUBURBI															
Tor di Quinto	60	37	32	—	—	37	32	**69**	—	2	1	—	1	2	**3**
Portuense	61	222	186	7	6	229	192	**421**	8	5	—	1	8	6	**14**
Gianicolense	62	389	354	11	8	400	362	**762**	10	6	1	—	11	6	**17**
Aurelio	63	202	222	14	7	216	229	**445**	7	10	—	—	7	10	**17**
Trionfale	64	39	33	—	—	39	33	**72**	—	—	—	—	—	—	**—**
Della Vittoria	65	349	310	12	9	361	319	**680**	16	5	1	—	17	5	**22**
TOTALE SUBURBI	66	**1.238**	**1.137**	**44**	**30**	**1.282**	**1.167**	**2.449**	**41**	**28**	**3**	**1**	**44**	**29**	**73**
Agro Romano	67	**3.116**	**2.964**	**115**	**127**	**3.231**	**3.091**	**6.322**	**76**	**61**	**3**	**6**	**79**	**67**	**146**
TOTALE	68	**24.517**	**23.289**	**1.004**	**923**	**25.521**	**24.212**	**49.733**	**785**	**753**	**108**	**86**	**893**	**839**	**1.732**
Non iscritti senza abitazione nel Comune	69	—	—	—	—	—	—	—	—	—	—	—	—	—	—
TOTALE GENERALE	70	**24.517**	**23.289**	**1.004**	**923**	**25.521**	**24.212**	**49.733**	**785**	**753**	**108**	**86**	**893**	**839**	**1.732**

sesso e secondo le suddivisioni territoriali — Anno 1964

TOTALE			NON ISCRITTI							TOTALE NATI NEL COMUNE			TOTALE ISCRITTI E NON ISCRITTI		
			Legittimi		Illegittimi		TOTALE								
M	F	MF	M	F	M	F	M	F	MF	M	F	MF	M	F	MF
15	16	17	18	19	20	21	22	23	24	25	26	27	28	29	30
212	188	400	8	6	—	—	8	6	14	203	181	384	220	194	414
44	27	71	2	2	2	—	4	2	6	42	29	71	48	29	77
22	24	46	1	—	—	1	1	1	2	22	24	46	23	25	48
72	75	147	4	2	—	—	4	2	6	73	73	146	76	77	153
70	80	150	1	1	2	—	3	1	4	71	76	147	73	81	154
48	60	108	2	2	—	1	2	3	5	49	60	109	50	63	113
49	49	98	1	1	—	—	1	1	2	50	48	98	50	50	100
32	23	55	—	—	1	—	1	—	1	31	21	52	33	23	56
22	10	32	1	2	—	—	1	2	3	20	12	32	23	12	35
8	5	13	—	1	—	—	—	1	1	8	6	14	8	6	14
14	12	26	—	—	—	—	—	—	—	14	12	26	14	12	26
24	18	42	3	—	—	—	3	—	3	27	17	44	27	18	45
230	197	427	2	3	—	—	2	3	5	220	192	412	232	200	432
49	32	81	—	—	—	—	—	—	—	49	32	81	49	32	81
287	269	556	2	8	3	1	5	9	14	273	262	535	292	278	570
21	21	42	2	1	—	1	2	2	4	21	21	42	23	23	46
33	26	59	1	1	1	—	2	1	3	33	25	58	35	27	62
101	116	217	3	3	1	2	4	5	9	95	111	206	105	121	226
57	44	101	2	—	—	—	2	—	2	53	40	93	59	44	103
108	133	241	—	1	—	1	—	2	2	106	130	236	108	135	243
44	26	70	1	1	—	—	1	1	2	41	25	66	45	27	72
203	228	431	3	4	—	3	3	7	10	198	227	425	206	235	441
1.750	1.663	3.413	39	39	10	10	49	49	98	1.699	1.624	3.323	1.799	1.712	3.511
160	155	315	7	4	—	1	7	5	12	163	145	308	167	160	327
142	134	276	1	4	—	—	1	4	5	135	128	263	143	138	281
176	161	337	9	11	—	1	9	12	21	169	159	328	185	173	358
97	94	191	—	1	—	—	—	1	1	91	87	178	97	95	192
513	519	1.032	15	13	—	—	15	13	28	494	497	991	528	532	1.060
508	450	958	4	4	3	1	7	5	12	482	437	919	515	455	970
1.321	1.272	2.593	18	17	2	1	20	18	38	1.299	1.243	2.542	1.341	1.290	2.631
1.685	1.599	3.284	21	20	4	5	25	25	50	1.644	1.573	3.217	1.710	1.624	3.334
953	913	1.866	5	7	—	2	5	9	14	918	889	1.807	958	922	1.880
1.003	950	1.953	7	7	2	1	9	8	17	975	912	1.887	1.012	958	1.970
952	959	1.911	13	14	4	1	17	15	32	937	943	1.880	969	974	1.943
1.320	1.262	2.582	16	15	1	2	17	17	34	1.290	1.226	2.516	1.337	1.279	2.616
536	548	1.084	9	8	—	3	9	11	20	528	542	1.070	545	559	1.104
724	653	1.377	12	20	2	3	14	23	37	705	655	1.360	738	676	1.414
476	479	955	16	8	5	3	21	11	32	464	460	924	497	490	987
1.019	936	1.955	13	15	6	4	19	19	38	989	916	1.905	1.038	955	1.993
754	735	1.489	23	11	4	4	27	15	42	742	698	1.440	781	750	1.531
286	275	561	10	7	3	1	13	8	21	280	271	551	299	283	582
1.205	1.085	2.290	10	13	2	3	12	16	28	1.171	1.074	2.245	1.217	1.101	2.318
507	445	952	10	4	—	1	10	5	15	496	432	928	517	450	967
478	444	922	5	8	—	1	5	9	14	467	442	909	483	453	936
762	706	1.468	10	9	2	—	12	9	21	751	691	1.442	774	715	1.489
548	530	1.078	2	8	—	—	2	8	10	525	520	1.045	550	538	1.088
852	796	1.648	7	9	1	1	8	10	18	827	780	1.607	860	806	1.666
349	333	682	9	2	—	—	9	2	11	343	330	673	358	335	693
99	97	196	3	1	—	1	3	2	5	96	98	194	102	99	201
1.245	1.199	2.444	11	9	3	4	14	13	27	1.209	1.180	2.389	1.259	1.212	2.471
295	269	564	7	3	—	—	7	3	10	290	256	546	302	272	574
175	178	353	2	4	—	—	2	4	6	168	176	344	177	182	359
284	259	543	3	4	—	2	3	6	9	280	261	541	287	265	552
111	119	230	2	1	1	—	3	1	4	110	115	225	114	120	234
92	116	208	2	7	—	—	2	7	9	88	117	205	94	123	217
115	125	240	2	3	1	1	3	4	7	111	121	232	118	129	247
281	237	518	11	13	1	—	12	13	25	281	232	513	293	250	543
5	2	7	—	—	—	—	—	—	—	5	2	7	5	2	7
20.028	19.034	39.062	295	284	47	47	342	331	673	19.523	18.608	38.131	20.370	19.365	39.735
38	34	72	1	2	—	—	1	2	3	38	36	74	39	36	75
237	198	435	2	2	—	1	2	3	5	232	194	426	239	201	440
411	368	779	8	3	—	—	8	3	11	407	363	770	419	371	790
223	239	462	10	3	1	—	11	3	14	220	235	455	234	242	476
39	33	72	3	2	—	—	3	2	5	42	35	77	42	35	77
378	324	702	2	5	—	1	2	6	8	367	321	688	380	330	710
1.326	1.196	2.522	26	17	1	2	27	19	46	1.306	1.184	2.490	1.353	1.215	2.568
3.310	3.158	6.468	63	65	10	6	73	71	144	3.265	3.096	6.361	3.383	3.229	6.612
26.414	25.051	51.465	423	405	68	65	491	470	961	25.793	24.512	50.305	26.905	25.521	52.426
—	—	—	2.104	1.953	114	104	2.218	2.057	4.275	2.218	2.057	4.275	2.218	2.057	4.275
26.414	25.051	51.465	2.527	2.358	182	169	2.709	2.527	5.236	28.011	26.569	54.580	29.123	27.578	56.701

3.21. — Nati-morti per iscrizione in anagrafe, filiazione, s

SUDDIVISIONI TERRITORIALI		ISCRITTI													
		LEGITTIMI							ILLEGITTIMI						
		Presenti		Assenti		TOTALE			Presenti		Assenti		TOTALE		
		M	F	M	F	M	F	MF	M	F	M	F	M	F	MF
0		1	2	3	4	5	6	7	8	9	10	11	12	13	14
RIONI															
Monti	1	5	1	—	1	5	2	7	—	1	—	—	—	1	1
Trevi	2	—	1	—	—	—	1	1	—	—	—	—	—	—	—
Colonna	3	—	—	—	—	—	—	—	—	—	—	—	—	—	—
Campo Marzio	4	—	—	—	—	—	—	—	—	—	—	—	—	—	—
Ponte	5	1	2	1	—	2	2	4	—	—	—	—	—	—	—
Parione	6	2	—	—	—	2	—	2	—	—	—	—	—	—	—
Regola	7	1	—	1	—	2	—	2	—	—	—	—	—	—	—
S. Eustachio	8	—	—	—	—	—	—	—	—	—	—	—	—	—	—
Pigna	9	—	—	—	—	—	—	—	—	—	—	—	—	—	—
Campitelli	10	—	—	—	—	—	—	—	—	—	—	—	—	—	—
S. Angelo	11	—	—	—	—	—	—	—	—	—	—	—	—	—	—
Ripa	12	1	—	—	—	1	—	1	—	—	—	—	—	—	—
Trastevere	13	2	2	—	—	2	2	4	—	1	—	—	—	1	1
Borgo	14	1	1	—	—	1	1	2	—	—	—	—	—	—	—
Esquilino	15	1	3	—	—	1	3	4	—	1	—	—	—	1	1
Ludovisi	16	1	—	—	—	1	—	1	—	—	—	—	—	—	—
Sallustiano	17	—	1	—	—	—	1	1	—	—	—	—	—	—	—
Castro Pretorio	18	—	1	—	—	—	1	1	—	—	—	—	—	—	—
Celio	19	—	—	—	—	—	—	—	—	—	—	—	—	—	—
Testaccio	20	2	2	—	—	2	2	4	—	—	—	—	—	—	—
S. Saba	21	—	1	—	—	—	1	1	—	—	—	—	—	—	—
Prati	22	2	2	—	1	2	3	5	—	—	—	—	—	—	—
TOTALE RIONI	23	**19**	**17**	**2**	**2**	**21**	**19**	**40**	**—**	**3**	**—**	**—**	**—**	**3**	**3**
QUARTIERI															
Flaminio	24	4	4	—	—	4	4	8	—	—	—	—	—	—	—
Parioli	25	1	1	—	1	1	2	3	—	—	—	—	—	—	—
Pinciano	26	—	4	—	—	—	4	4	—	—	—	—	—	—	—
Salario	27	4	1	—	—	4	1	5	—	—	—	—	—	—	—
Nomentano	28	7	6	—	—	7	6	13	—	—	—	—	—	—	—
Tiburtino	29	10	9	—	—	10	9	19	—	—	—	—	—	—	—
Prenestino	30	11	24	—	1	11	25	36	1	—	—	—	1	—	1
Tuscolano	31	22	21	—	1	22	22	44	—	2	—	—	—	2	2
Appio Latino	32	8	4	—	1	8	5	13	—	—	—	—	—	—	—
Ostiense	33	20	12	—	—	20	12	32	—	—	—	—	—	—	—
Portuense	34	13	15	—	—	13	15	28	—	—	—	—	—	—	—
Gianicolense	35	14	15	1	—	15	15	30	12	6	—	—	12	6	18
Aurelio	36	12	11	—	1	12	12	24	—	—	—	—	—	—	—
Trionfale	37	4	8	—	—	4	8	12	1	—	—	—	1	—	1
Della Vittoria	38	8	8	1	—	9	8	17	1	—	—	—	1	—	1
Montesacro	39	19	11	—	—	19	11	30	—	1	—	—	—	1	1
Trieste	40	10	7	—	—	10	7	17	1	—	—	—	1	—	1
Tor di Quinto	41	6	4	—	—	6	4	10	—	—	—	—	—	—	—
Centocelle	42	29	11	—	—	29	11	40	—	—	—	—	—	—	—
Ardeatino	43	8	7	—	—	8	7	15	—	—	—	—	—	—	—
Pietralata	44	4	9	—	—	4	9	13	—	—	—	—	—	—	—
Collatino	45	16	10	—	—	16	10	26	—	—	—	—	—	—	—
Alessandrino	46	5	6	—	—	5	6	11	—	1	—	—	—	1	1
Don Bosco	47	9	17	—	—	9	17	26	—	—	—	—	—	—	—
Appio Claudio	48	2	2	—	—	2	2	4	1	1	—	—	1	1	2
Appio Pignatelli	49	1	—	—	—	1	—	1	—	—	—	—	—	—	—
Primavalle	50	20	17	—	—	20	17	37	—	—	—	—	—	—	—
Monte Sacro Alto	51	4	4	—	—	4	4	8	—	—	—	—	—	—	—
Ponte Mammolo	52	5	6	—	—	5	6	11	—	—	—	—	—	—	—
S. Basilio	53	4	7	—	—	4	7	11	—	—	—	—	—	—	—
Giuliano Dalmata	54	4	1	1	—	5	1	6	—	—	—	—	—	—	—
E.U.R.	55	2	—	—	—	2	—	2	—	—	—	—	—	—	—
Lido di Ostia Ponente	56	1	2	—	—	1	2	3	—	—	—	—	—	—	—
Lido di Ostia Levante	57	4	8	—	—	4	8	12	—	—	—	—	—	—	—
Lido di Castel Fusano	58	—	—	—	—	—	—	—	—	—	—	—	—	—	—
TOTALE QUARTIERI	59	**291**	**272**	**3**	**5**	**294**	**277**	**571**	**17**	**11**	**—**	**—**	**17**	**11**	**28**
SUBURBI															
Tor di Quinto	60	—	1	—	—	—	1	1	—	—	—	—	—	—	—
Portuense	61	1	6	—	—	1	6	7	—	—	—	—	—	—	—
Gianicolense	62	6	1	—	—	6	1	7	—	—	—	—	—	—	—
Aurelio	63	2	3	—	—	2	3	5	—	—	—	—	—	—	—
Trionfale	64	—	1	—	—	—	1	1	—	—	—	—	—	—	—
Della Vittoria	65	5	3	—	—	5	3	8	—	—	—	—	—	—	—
TOTALE SUBURBI	66	**14**	**15**	**—**	**—**	**14**	**15**	**29**	**—**	**—**	**—**	**—**	**—**	**—**	**—**
Agro Romano	67	**51**	**63**	**2**	**2**	**53**	**65**	**118**	**—**	**—**	**—**	**—**	**—**	**—**	**—**
TOTALE	68	**375**	**367**	**7**	**9**	**382**	**376**	**758**	**17**	**14**	**—**	**—**	**17**	**14**	**31**
Non iscritti senza abitazione nel Comune	69	**—**	**—**	**—**	**—**	**—**	**—**	**—**	**—**	**—**	**—**	**—**	**—**	**—**	**—**
TOTALE GENERALE	70	**375**	**367**	**7**	**9**	**382**	**376**	**758**	**17**	**14**	**—**	**—**	**17**	**14**	**31**

sesso e secondo le suddivisioni territoriali — Anno 1964

TOTALE			NON ISCRITTI							TOTALE NATI NEL COMUNE			TOTALE ISCRITTI E NON ISCRITTI		
			Legittimi		Illegittimi		TOTALE								
M	F	MF	M	F	M	F	M	F	MF	M	F	MF	M	F	MF
15	16	17	18	19	20	21	22	23	24	25	26	27	28	29	30
5	3	8	—	—	—	—	—	—	—	5	2	7	5	3	8
—	1	1	—	—	—	—	—	—	—	—	1	1	—	1	1
—	—	—	—	—	—	—	—	—	—	—	—	—	—	—	—
—	—	—	—	—	—	—	—	—	—	—	—	—	—	—	—
2	2	4	—	—	—	—	—	—	—	1	2	3	2	2	4
2	—	2	—	—	—	—	—	—	—	2	—	2	2	—	2
2	—	2	—	—	—	—	—	—	—	1	—	1	2	—	2
—	—	—	—	—	—	—	—	—	—	—	—	—	—	—	—
—	—	—	—	—	—	—	—	—	—	—	—	—	—	—	—
—	—	—	—	—	—	—	—	—	—	—	—	—	—	—	—
—	—	—	—	—	—	—	—	—	—	—	—	—	—	—	—
1	—	1	—	—	—	—	—	—	—	1	—	1	1	—	1
2	3	5	1	—	—	—	1	—	1	3	3	6	3	3	6
1	1	2	—	—	—	—	—	—	—	1	1	2	1	1	2
1	4	5	—	—	—	—	—	—	—	1	4	5	1	4	5
1	—	1	—	—	—	—	—	—	—	1	—	1	1	—	1
—	1	1	—	—	—	—	—	—	—	—	1	1	—	1	1
—	1	1	—	1	—	—	—	1	1	—	2	2	—	2	2
—	—	—	—	—	—	—	—	—	—	—	—	—	—	—	—
2	2	4	—	—	—	—	—	—	—	2	2	4	2	2	4
—	1	1	—	—	—	—	—	—	—	—	1	1	—	1	1
2	3	5	—	—	—	—	—	—	—	2	2	4	2	3	5
21	22	43	1	1	—	—	1	1	2	20	21	41	22	23	45
4	4	8	—	—	—	—	—	—	—	4	4	8	4	4	8
1	2	3	—	—	—	—	—	—	—	1	1	2	1	2	3
—	4	4	—	—	—	—	—	—	—	—	4	4	—	4	4
4	1	5	—	—	—	—	—	—	—	4	1	5	4	1	5
7	6	13	—	—	—	—	—	—	—	7	6	13	7	6	13
10	9	19	—	1	—	—	—	1	1	10	10	20	10	10	20
12	25	37	—	1	—	—	—	1	1	12	25	37	12	26	38
22	24	46	2	—	—	—	2	—	2	24	23	47	24	24	48
8	5	13	—	—	—	—	—	—	—	8	4	12	8	5	13
20	12	32	—	1	—	—	—	1	1	20	13	33	20	13	33
13	15	28	—	—	—	—	—	—	—	13	15	28	13	15	28
27	21	48	—	—	1	—	1	—	1	27	21	48	28	21	49
12	12	24	—	1	—	—	—	1	1	12	12	24	12	13	25
5	8	13	—	—	—	—	—	—	—	5	8	13	5	8	13
10	8	18	—	—	—	—	—	—	—	9	8	17	10	8	18
19	12	31	—	—	—	—	—	—	—	19	12	31	19	12	31
11	7	18	1	—	—	—	1	—	1	12	7	19	12	7	19
6	4	10	—	—	—	—	—	—	—	6	4	10	6	4	10
29	11	40	—	—	1	1	1	1	2	30	12	42	30	12	42
8	7	15	—	—	—	—	—	—	—	8	7	15	8	7	15
4	9	13	—	—	—	—	—	—	—	4	9	13	4	9	13
16	10	26	—	—	—	—	—	—	—	16	10	26	16	10	26
5	7	12	—	—	—	—	—	—	—	5	7	12	5	7	12
9	17	26	—	—	—	—	—	—	—	9	17	26	9	17	26
3	3	6	—	—	—	—	—	—	—	3	3	6	3	3	6
1	—	1	—	—	—	—	—	—	—	1	—	1	1	—	1
20	17	37	—	—	—	—	—	—	—	20	17	37	20	17	37
4	4	8	—	—	—	—	—	—	—	4	4	8	4	4	8
5	6	11	—	—	—	—	—	—	—	5	6	11	5	6	11
4	7	11	—	—	—	—	—	—	—	4	7	11	4	7	11
5	1	6	—	—	—	—	—	—	—	4	1	5	5	1	6
2	—	2	—	—	—	—	—	—	—	2	—	2	2	—	2
1	2	3	—	—	—	—	—	—	—	1	2	3	1	2	3
4	8	12	1	—	—	—	1	—	1	5	8	13	5	8	13
311	288	599	4	4	2	1	6	5	11	314	288	602	317	293	610
—	1	1	—	—	—	—	—	—	—	—	1	1	—	1	1
1	6	7	—	1	—	—	—	1	1	1	7	8	1	7	8
6	1	7	—	—	—	—	—	—	—	6	1	7	6	1	7
2	3	5	—	—	—	—	—	—	—	2	3	5	2	3	5
—	1	1	—	—	—	—	—	—	—	—	1	1	—	1	1
5	3	8	—	—	—	—	—	—	—	5	3	8	5	3	8
14	15	29	—	1	—	—	—	1	1	14	16	30	14	16	30
53	65	118	3	2	—	—	3	2	5	54	65	119	56	67	123
399	390	789	8	8	2	1	10	9	19	402	390	792	409	399	808
—	—	—	54	39	1	3	55	42	97	55	42	97	55	42	97
399	390	789	62	47	3	4	65	51	116	457	432	889	464	441	905

3.22. — Nati-vivi legittimi secondo l'iscrizione in anagrafe, il ramo di attività economica e la posizione nella professione del padre. — Anno 1964

RAMO DI ATTIVITA' ECONOMICA E POSIZIONE NELLA PROFESSIONE DEL PADRE		NATI-VIVI LEGITTIMI							
		ISCRITTI			NON ISCRITTI			Totale nati nel Comune (1+6)	Totale nati iscritti e non iscritti (3+6)
		Presenti	Assenti	Totale	Con abitazione nel Comune	Senza abitazione nel Comune	Totale		
0		1	2	3	4	5	6	7	8
Imprenditori e liberi professionisti:									
Agricoltura, foreste, caccia e pesca	1	3	1	4	—	1	1	4	5
Industrie estrattive	2	2	1	3	—	1	1	3	4
Industrie manifatturiere	3	78	3	81	4	24	28	106	109
Industrie delle costruzioni e dell'installazione di impianti	4	84	5	89	8	21	29	113	118
Produzione e distribuzione di energia elettrica e gas - Distribuzione di acqua	5	—	—	—	—	—	—	—	—
Commercio	6	7	2	9	1	3	4	11	13
Trasporti e comunicazioni	7	3	—	3	—	—	—	3	3
Credito, assicurazione e gestioni finan.	8	2	—	2	—	—	—	2	2
Servizi e attività sociali varie	9	1870	128	1.998	68	254	322	2.192	2.320
Totale	10	**2.049**	**140**	**2.189**	**81**	**304**	**385**	**2.434**	**2.574**
Dirigenti e impiegati:									
Agricoltura, foreste, caccia e pesca	11	31	2	33	4	11	15	46	48
Industrie estrattive	12	1	—	1	—	—	—	1	1
Industrie manifatturiere	13	1.286	40	1.326	24	128	152	1.438	1.478
Industrie delle costruzioni e dell'installazione di impianti	14	343	11	354	13	23	36	379	390
Produzione e distribuzione di energia elettrica e gas - Distribuzione di acqua	15	258	—	258	—	2	2	260	260
Commercio	16	1.355	52	1.407	21	90	111	1.466	1.518
Trasporti e comunicazioni	17	519	15	534	30	56	86	605	620
Credito, assicurazione e gestioni finan.	18	1.318	22	1.340	32	100	132	1.450	1.472
Servizi e attività sociali varie	19	466	30	496	10	36	46	512	542
Pubblica amministrazione	20	9.505	542	10.047	162	857	1.019	10.524	11.066
Totale	21	**15.082**	**714**	**15.796**	**296**	**1.303**	**1.599**	**16.681**	**17.395**
Lavoratori in proprio:									
Agricoltura, foreste, caccia e pesca	22	281	14	295	21	180	201	482	496
Industrie estrattive	23	—	—	—	—	—	—	—	—
Industrie manifatturiere	24	1.438	10	1.448	20	54	74	1.512	1.522
Industrie delle costruzioni e dell'installazione di impianti	25	42	—	42	—	3	3	45	45
Produzione e distribuzione di energia elettrica e gas - Distribuzione di acqua	26	1	—	1	—	—	—	1	1
Commercio	27	2.498	47	2.545	42	175	217	2.715	2.762
Trasporti e comunicazioni	28	477	—	477	7	26	33	510	510
Credito, assicurazione e gestioni finan.	29	—	—	—	—	—	—	—	—
Servizi e attività sociali varie	30	321	5	326	1	11	12	333	338
Totale	31	**5.058**	**76**	**5.134**	**91**	**449**	**540**	**5.598**	**5.674**
Lavoratori dipendenti:									
Agricoltura, foreste, caccia e pesca	32	305	17	322	22	136	158	463	480
Industrie estrattive	33	10	1	11	—	1	1	11	12
Industrie manifatturiere	34	8.322	241	8.563	119	638	757	9.079	9.320
Industrie delle costruzioni e dell'installazione di impianti	35	6.035	164	6.199	79	551	630	6.665	6.829
Produzione e distribuzione di energia elettrica e gas - Distribuzione di acqua	36	496	1	497	2	9	11	507	508
Commercio	37	2.355	53	2.408	26	97	123	2.478	2.531
Trasporti e comunicazioni	38	3.712	119	3.831	56	271	327	4.039	4.158
Credito, assicurazione e gestioni finan.	39	139	—	139	1	2	3	142	142
Servizi e attività sociali varie	40	1.281	23	1.304	15	62	77	1.358	1.381
Pubblica amministrazione	41	2.574	270	2.844	25	186	211	2.785	3.055
Totale	42	**25.229**	**889**	**26.118**	**345**	**1.953**	**2.298**	**27.527**	**28.416**
Coadiuvanti:									
Agricoltura, foreste, caccia e pesca	43	—	—	—	—	—	—	—	—
Industrie estrattive	44	—	5	5	—	—	—	—	5
Industrie manifatturiere	45	4	—	4	—	—	—	4	4
Industrie delle costruzioni e dell'installazione di impianti	46	1	—	1	—	—	—	1	1
Produzione e distribuzione di energia elettrica e gas - Distribuzione di acqua	47	—	—	—	—	—	—	—	—
Commercio	48	2	—	2	—	—	—	2	2
Trasporti e comunicazioni	49	—	—	—	—	—	—	—	—
Credito, assicurazione e gestioni finan.	50	—	—	—	—	—	—	—	—
Servizi e attività sociali varie	51	1	—	1	—	—	—	1	1
Toatle	52	**8**	**5**	**13**	**—**	**—**	**—**	**8**	**13**
Condizioni non professionali:									
Proprietari e benestanti	53	6	1	7	—	4	4	10	11
Studenti	54	175	13	188	12	27	39	214	227
Pensionati	55	184	2	186	2	17	19	203	205
Altre condizioni non professionali	56	7	1	8	—	1	1	8	9
Totale	57	**372**	**17**	**389**	**14**	**49**	**63**	**435**	**452**
Professione non indicata	58	**8**	**86**	**94**	**—**	**—**	**—**	**8**	**94**
TOTALE GENERALE	59	**47.806**	**1.927**	**49.733**	**827**	**4.058**	**4.885**	**52.691**	**54.618**

3.23. — Nati-vivi legittimi iscritti (presenti e assenti) per sesso e secondo le combinazioni delle classi di età dei genitori. — Anno 1964

CLASSI DI ETA' DEL PADRE	CLASSI DI ETA' DELLA MADRE: Fino a 15 anni		15-20		20-25		25-30		30-35		35-40		40.45		45-50		50 ed oltre		Età non indicata		TOTALE		
	M	F	M	F	M	F	M	F	M	F	M	F	M	F	M	F	M	F	M	F	M	F	MF
0	1	2	3	4	5	6	7	8	9	10	11	12	13	14	15	16	17	18	19	20	21	22	23
15-20 . . 1	1	1	44	32	18	15	4	2	2	—	—	3	—	—	—	—	—	—	—	—	**69**	**53**	**122**
20-25 . . 2	2	—	345	352	958	964	267	247	36	42	11	9	1	—	—	—	—	1	—	1	**1.620**	**1.616**	**3.236**
25-30 . . 3	2	2	323	293	3.339	3.115	3.408	3.218	566	573	73	62	9	5	—	—	3	2	1	1	**7.724**	**7.271**	**14.995**
30-35 . . 4	2	3	87	50	1.524	1.510	4.004	3.671	2.346	2.301	383	323	27	35	—	1	6	1	1	—	**8.380**	**7.895**	**16.275**
35-40 . . 5	1	—	11	14	283	283	1.236	1.234	2.176	2.026	1.078	977	125	123	—	2	2	—	—	—	**4.912**	**4.659**	**9.571**
40-45 . . 6	—	—	4	2	42	27	234	239	614	615	852	786	298	245	4	4	—	2	—	—	**2.048**	**1.920**	**3.968**
45-50 . . 7	—	—	1	—	7	4	34	40	80	97	173	198	127	130	5	6	—	1	—	—	**427**	**476**	**903**
50-55 . . 8	—	—	1	—	1	2	5	12	28	24	53	55	76	62	7	12	—	—	—	—	**171**	**167**	**338**
55-60 . . 9	—	1	—	—	2	—	3	2	6	7	13	10	9	15	1	3	—	—	—	—	**34**	**38**	**72**
60-65 . . 10	—	—	—	—	—	—	3	1	2	1	7	3	3	1	—	2	—	—	—	—	**15**	**8**	**23**
65-70 . . 11	—	—	—	—	1	—	—	—	—	—	1	1	3	1	—	—	—	—	—	—	**5**	**2**	**7**
70 ed oltre 12	—	—	—	—	—	—	2	—	1	—	3	2	1	—	—	—	—	—	—	—	**7**	**2**	**9**
Età non indicata . . 13	—	—	1	—	5	4	3	3	1	6	1	—	—	—	—	—	—	—	98	92	**109**	**105**	**214**
Totale 14	**8**	**7**	**817**	**743**	**6.180**	**5.924**	**9.203**	**8.669**	**5.858**	**5.692**	**2.648**	**2.429**	**679**	**617**	**17**	**30**	**11**	**7**	**100**	**94**	**25.521**	**24.212**	**49.733**

3.24. — Nati-vivi nel Comune - Nati-vivi (legittimi e illegittimi) secondo il peso dei neonati, il sesso e il mese di gestazione. — Anno 1964

MESE DI GESTAZIONE	PESO DEI NEONATI (Kg.): Fino a 0,5		0,5 1,0		1,0 1,5		1,5 2,0		2,0 2,5		2,5 3,0		3,0 3,5		3,5 4,0		4,0 4,5		4,5 5,0		5,0 5,5		5,5 6,0		6,0 ed oltre		TOTALE NATI-VIVI		
	M	F	M	F	M	F	M	F	M	F	M	F	M	F	M	F	M	F	M	F	M	F	M	F	M	F	M	F	MF
0	1	2	3	4	5	6	7	8	9	10	11	12	13	14	15	16	17	18	19	20	21	22	23	24	25	26	27	28	29
5o mese 1	3	6	23	19	—	—	—	—	—	—	2	—	—	—	—	—	—	—	—	—	—	—	—	—	—	—	**28**	**25**	**53**
6o mese 2	—	1	43	50	46	30	12	11	—	—	—	1	—	—	—	1	—	—	—	—	—	—	—	—	—	—	**101**	**94**	**195**
7o mese 3	1	—	4	9	48	53	124	91	51	52	23	12	4	2	1	2	—	—	—	—	—	—	—	—	—	—	**256**	**221**	**477**
8o mese 4	—	1	1	1	4	11	54	69	228	234	365	285	133	90	53	43	10	13	6	1	—	—	—	—	—	—	**854**	**748**	**1.602**
9o mese 5	16	14	10	3	11	13	51	74	361	504	2.308	3.445	8.946	10.136	9.872	8.273	4.106	2.391	853	495	147	60	19	12	7	4	**26.707**	**25.424**	**52.131**
Oltre il 9o mese 6	1	—	—	—	1	—	—	—	1	2	2	4	21	26	19	18	12	6	7	1	1	—	—	—	—	—	**65**	**57**	**122**
Totale 7	**21**	**22**	**81**	**82**	**110**	**107**	**241**	**245**	**641**	**792**	**2.700**	**3.747**	**9.104**	**10.254**	**9.945**	**8.337**	**4.128**	**2.410**	**866**	**497**	**148**	**60**	**19**	**12**	**7**	**4**	**28.011**	**26.569**	**54.580**

3.25. — Nati nel Comune - Nati-vivi e nati-morti da parti multipli, secondo le combinazioni del sesso e la filiazione. — Anno 1964

FILIAZIONE	PARTI MULTIPLI (a): DOPPI: No. dei parti	DOPPI: di 1 M e 1 F	DOPPI: di 2 M	DOPPI: di 2 F	TRIPLI (b): No. dei parti	TRIPLI: Nati M	TRIPLI: Nati F	TOTALE: No. dei parti	TOTALE: M	TOTALE: F
0	1	2	3	4	5	6	7	8	9	10
Legittimi 1	601	195	180	226	9	17	10	**610**	**572**	**657**
Illegittimi riconosciuti: dalla madre 2	17	6	7	4	—	—	—	**17**	**20**	**14**
Illegittimi riconosciuti: dal padre 3	1	—	—	1	—	—	—	**1**	**—**	**2**
Illegittimi riconosciuti: da entrambi 4	2	—	1	1	—	—	—	**2**	**2**	**2**
Illegittimi non riconosciuti 5	4	—	1	3	—	—	—	**4**	**2**	**6**
Totale illegittimi 6	24	6	9	9	—	—	—	**24**	**24**	**24**
TOTALE 7	**625**	**201**	**189**	**235**	**9**	**17**	**10**	**634**	**596**	**681**

(a) Non si sono verificati parti quadrupli.
(b) Si sono verificati i seguenti parti tripli: N. 1 parto di M. 1 e F. 2; N. 2 parti di M. 2 e F. 1; N. 4 parti di M. 3; N. 2 parti di F. 3.

3.26. — Nati nel Comune - Nati legittimi per sesso, vitalità e secondo le combinazioni delle classi di età dei genitori. — Anno 1964

CLASSI DI ETA' DEL PADRE	CLASSI DI ETA' DELLA MADRE																						
	Fino a 15 anni		15-20		20-25		25-30		30-35		35-40		40-45		45-50		50 ed oltre		Età non indicata		TOTALE		
	M	F	M	F	M	F	M	F	M	F	M	F	M	F	M	F	M	F	M	F	M	F	MF
0	1	2	3	4	5	6	7	8	9	10	11	12	13	14	15	16	17	18	19	20	21	22	23
NATI VIVI																							
15-20 . . 1	1	1	44	36	17	15	4	2	2	—	—	3	—	—	—	—	—	—	—	—	68	57	**125**
20-25 . . 2	3	—	367	368	1.025	1.017	278	257	37	42	11	9	1	—	—	—	—	1	—	—	1.722	1.694	**3.416**
25-30 . . 3	2	2	340	325	3.543	3.340	3.574	3.394	602	582	77	71	11	6	—	—	5	2	—	—	8.154	7.722	**15.876**
30-35 . . 4	2	3	91	54	1.612	1.609	4.242	3.918	2.486	2.413	413	331	29	36	—	1	6	1	1	1	8.882	8.367	**17.249**
35-40 . . 5	1	—	13	16	310	297	1.348	1.310	2.305	2.155	1.137	1.049	135	136	—	2	2	—	—	—	5.251	4.965	**10.216**
40-45 . . 6	—	—	4	2	52	31	269	249	677	654	916	862	326	270	4	4	—	2	—	—	2.248	2.074	**4.322**
45-50 . . 7	—	—	1	—	10	4	33	42	87	102	188	214	141	159	6	6	—	1	—	—	466	528	**994**
50-55 . . 8	—	—	—	1	1	2	7	12	31	27	60	55	75	66	8	12	—	—	—	—	182	175	**357**
55-60 . . 9	—	1	—	—	2	—	3	2	7	6	14	11	12	15	2	2	—	—	—	—	40	37	**77**
60-65 . . 10	—	—	—	—	—	—	3	1	2	1	6	3	3	1	—	2	—	—	—	—	14	8	**22**
65-70 . . 11	—	—	—	—	1	1	—	—	—	—	1	2	3	1	—	—	—	—	—	—	5	4	**9**
70 ed oltre 12	—	1	—	—	—	—	2	—	1	1	3	3	1	—	—	—	—	—	—	—	7	5	**12**
Età non indicata . . 13	—	—	—	—	—	2	—	2	—	1	—	—	—	—	—	—	—	—	5	6	5	11	**16**
TOTALE . 14	**9**	**8**	**860**	**802**	**6.573**	**6.318**	**9.763**	**9.189**	**6.237**	**5.984**	**2.826**	**2.613**	**737**	**690**	**20**	**29**	**13**	**7**	**6**	**7**	**27.044**	**25.647**	**52.691**
NATI MORTI																							
15-20 . . 15	—	—	1	—	—	1	—	—	1	—	—	—	—	—	—	—	—	—	—	—	2	1	**3**
20-25 . . 16	—	—	3	2	11	15	3	2	—	1	—	1	—	—	—	—	—	—	—	—	17	21	**38**
25-30 . . 17	—	—	3	3	42	40	50	52	8	9	2	—	—	—	—	—	—	—	—	—	105	104	**209**
30-35 . . 18	—	—	—	1	18	20	54	60	57	37	15	9	—	2	—	—	—	—	—	—	144	129	**273**
35-40 . . 19	—	—	—	—	3	—	8	17	38	40	29	24	1	4	—	—	—	—	—	—	79	85	**164**
40-45 . . 20	—	—	—	—	—	—	5	5	13	14	26	22	17	11	—	—	—	—	—	—	61	52	**113**
45-50 . . 21	—	—	—	—	—	—	1	—	2	3	7	4	9	11	—	3	—	—	—	—	19	21	**40**
50-55 . . 22	—	—	—	—	—	—	—	—	—	—	1	—	7	1	—	—	—	—	—	—	8	1	**9**
55-60 . . 23	—	—	—	—	—	—	—	—	—	—	—	—	—	—	1	—	—	—	—	—	1	—	**1**
60-65 . . 24	—	—	—	—	—	—	—	—	—	—	—	—	—	—	—	—	—	—	—	—	—	—	**—**
65-70 . . 25	—	—	—	—	—	—	—	—	—	—	—	—	—	—	—	—	—	—	—	—	—	—	**—**
70 ed oltre 26	—	—	—	—	—	—	—	—	—	—	—	—	—	—	—	—	—	—	—	—	—	—	**—**
Età non indicata . . 27	—	—	—	—	—	—	—	—	—	—	—	—	—	—	—	—	—	—	1	—	1	—	**1**
TOTALE . 28	**—**	**—**	**7**	**6**	**74**	**76**	**121**	**136**	**119**	**104**	**80**	**60**	**34**	**29**	**1**	**3**	**—**	**—**	**1**	**—**	**437**	**414**	**851**

3.27. — Nati nel Comune - Nati-morti per filiazione, ordine di generazione, sesso e mese di gestazione. — Anno 1964

MESE DI GESTAZIONE	LEGITTIMI — ORDINE DI GENERAZIONE																								ILLEGITTIMI			
	1° nato		2° nato		3° nato		4° nato		5° nato		6° nato		7° nato		8° nato		9° nato		10° nato		11° nato ed oltre		TOTALE		Riconosciuti		Non riconosciuti	
	M	F	M	F	M	F	M	F	M	F	M	F	M	F	M	F	M	F	M	F	M	F	M	F	M	F	M	F
0	1	2	3	4	5	6	7	8	9	10	11	12	13	14	15	16	17	18	19	20	21	22	23	24	25	26	27	28
5° mese . . . 1	—	—	—	—	—	—	—	—	—	—	1	—	—	—	—	—	—	—	—	—	—	—	**1**	**—**	—	—	—	—
6° mese . . . 2	10	9	9	10	6	8	2	—	1	2	1	3	1	1	—	1	—	—	—	—	—	—	**30**	**34**	—	—	1	1
7° mese . . . 3	32	29	14	17	14	13	7	7	—	4	1	—	—	—	2	—	—	1	—	—	—	1	**70**	**72**	2	3	2	3
8° mese . . . 4	32	36	18	16	17	10	9	6	3	2	1	1	1	—	—	—	—	—	—	—	—	—	**84**	**72**	4	4	—	1
9° mese . . . 5	104	104	60	45	44	42	14	13	10	11	5	4	3	1	1	—	—	—	1	1	3	—	**244**	**225**	3	5	8	1
10° mese . . . 6	5	5	—	2	—	2	1	—	—	1	1	1	2	—	1	4	—	1	—	—	—	—	**8**	**11**	—	—	—	—
Non indicato . . 7	—	—	—	—	—	—	—	—	—	—	—	—	—	—	—	—	—	—	—	—	—	—	**—**	**—**	—	—	—	—
TOTALE . . . 8	**183**	**183**	**101**	**90**	**81**	**75**	**33**	**26**	**14**	**20**	**10**	**9**	**7**	**2**	**4**	**5**	**—**	**2**	**1**	**1**	**3**	**1**	**437**	**414**	**9**	**12**	**1**	**6**

3.28. — Nati nel Comune - Nati legittimi secondo la vitalità, il sesso, l'ordine di generazione e le classi di età della madre. — Anno 1964

ORDINE DI GENERAZIONE	CLASSI DI ETA' DELLA MADRE																						
	Fino a 15 anni		15-20		20-25		25-30		30-35		35-40		40-45		45-50		50 ed oltre		Età non indicata		TOTALE		
	M	F	M	F	M	F	M	F	M	F	M	F	M	F	M	F	M	F	M	F	M	F	MF
0	1	2	3	4	5	6	7	8	9	10	11	12	13	14	15	16	17	18	19	20	21	22	23
NATI VIVI																							
1° nato . 1	8	6	723	690	4.496	4.288	4.253	3.951	1.458	1.295	475	423	94	87	—	2	3	2	2	2	11.512	10.746	**22.258**
2° nato . 2	1	1	121	96	1.680	1.652	3.878	3.726	2.562	2.544	909	835	147	164	2	1	8	3	3	3	9.311	9.025	**18.336**
3° nato . 3	—	1	15	13	316	301	1.207	1.123	1.385	1.393	706	686	193	148	3	8	2	2	1	—	3.828	3.675	**7.503**
4° nato . 4	—	—	—	3	56	61	288	265	510	464	382	320	123	126	11	6	—	—	—	1	1.370	1.246	**2.616**
5° nato . 5	—	—	1	—	20	13	90	87	185	152	164	146	55	70	3	1	—	—	—	—	518	469	**987**
6° nato . 6	—	—	—	—	5	1	34	23	77	75	77	92	36	31	1	5	—	—	—	—	230	227	**457**
7° nato . 7	—	—	—	—	—	1	6	7	33	28	45	43	25	27	—	2	—	—	—	—	109	108	**217**
8° nato . 8	—	—	—	—	—	—	2	7	14	15	34	22	24	14	—	1	—	—	—	1	74	60	**134**
9° nato . 9	—	—	—	—	—	1	4	—	9	12	21	23	18	10	—	1	—	—	—	—	52	47	**99**
10° nato . 10	—	—	—	—	—	—	1	—	2	5	10	13	7	5	—	—	—	—	—	—	20	23	**43**
11° nato . 11	—	—	—	—	—	—	—	—	1	—	2	6	6	5	—	1	—	—	—	—	9	12	**21**
12° nato . 12	—	—	—	—	—	—	—	—	—	1	—	—	2	—	—	1	—	—	—	—	2	2	**4**
13° nato . 13	—	—	—	—	—	—	—	—	—	—	—	1	3	1	—	—	—	—	—	—	3	2	**5**
14° nato . 14	—	—	—	—	—	—	—	—	—	—	1	2	1	1	—	—	—	—	—	—	2	3	**5**
15° nato . 15	—	—	—	—	—	—	—	—	1	—	—	1	3	1	—	—	—	—	—	—	4	2	**6**
Non indic. . 16	—	—	—	—	—	—	—	—	—	—	—	—	—	—	—	—	—	—	—	—	—	—	**—**
TOTALE . 17	**9**	**8**	**860**	**802**	**6.573**	**6.318**	**9.763**	**9.189**	**6.237**	**5.984**	**2.826**	**2.613**	**737**	**690**	**20**	**29**	**13**	**7**	**6**	**7**	**27.044**	**25.647**	**52.691**
NATI MORTI																							
1° nato . 18	—	—	7	5	65	54	60	68	34	38	16	14	1	4	—	—	—	—	—	—	183	183	**366**
2° nato . 19	—	—	—	1	7	13	35	35	37	22	18	15	4	4	—	—	—	—	—	—	101	90	**191**
3° nato . 20	—	—	—	—	2	5	19	23	30	26	19	16	10	5	—	—	—	—	1	—	81	75	**156**
4° nato . 21	—	—	—	—	—	3	4	5	11	9	12	4	5	5	1	—	—	—	—	—	33	26	**59**
5° nato . 22	—	—	—	—	—	—	2	3	4	5	4	7	4	4	—	1	—	—	—	—	14	20	**34**
6° nato . 23	—	—	—	—	—	1	1	2	2	—	6	1	1	4	—	1	—	—	—	—	10	9	**19**
7° nato . 24	—	—	—	—	—	—	—	—	1	2	3	—	3	—	—	—	—	—	—	—	7	2	**9**
8° nato . 25	—	—	—	—	—	—	—	—	—	2	2	2	2	1	—	—	—	—	—	—	4	5	**9**
9° nato . 26	—	—	—	—	—	—	—	—	—	—	—	—	—	1	—	1	—	—	—	—	—	2	**2**
10° nato . 27	—	—	—	—	—	—	—	—	—	—	—	—	1	1	—	—	—	—	—	—	1	1	**2**
11° nato . 28	—	—	—	—	—	—	—	—	—	—	—	—	1	—	—	—	—	—	—	—	1	—	**1**
12° nato . 29	—	—	—	—	—	—	—	—	—	—	—	1	—	—	—	—	—	—	—	—	—	1	**1**
13° nato . 30	—	—	—	—	—	—	—	—	—	—	—	—	1	—	—	—	—	—	—	—	1	—	**1**
14° nato . 31	—	—	—	—	—	—	—	—	—	—	—	—	1	—	—	—	—	—	—	—	1	—	**1**
15° nato . 32	—	—	—	—	—	—	—	—	—	—	—	—	—	—	—	—	—	—	—	—	—	—	**—**
Non indic. . 33	—	—	—	—	—	—	—	—	—	—	—	—	—	—	—	—	—	—	—	—	—	—	**—**
TOTALE . 34	**—**	**—**	**7**	**6**	**74**	**76**	**121**	**136**	**119**	**104**	**80**	**60**	**34**	**29**	**1**	**3**	**—**	**—**	**1**	**—**	**437**	**414**	**851**

3.29. — Nati nel Comune - Nati da parti multipli, (nati-vivi e nati-morti) legittimi per ordine di generazione, specie del parto e sesso. — Anno 1964

NATI DA PARTI	ORDINE DI GENERAZIONE												
	1°	2°	3°	4°	5°	6°	7°	8°	9°	10°	11°	12° ed oltre	TOTALE
0	1	2	3	4	5	6	7	8	9	10	11	12	13
Doppi 1	217	220	99	30	21	4	7	1	—	1	1	—	**601**
Tripli 2	7	2	—	—	—	—	—	—	—	—	—	—	**9**
Quadrupli . . . 3	—	—	—	—	—	—	—	—	—	—	—	—	**—**
Maschi 4	96	207	150	63	28	11	10	4	1	—	1	1	**572**
Femmine 5	128	239	178	68	23	14	1	4	—	1	1	—	**657**
Totale 6	**224**	**446**	**328**	**131**	**51**	**25**	**11**	**8**	**1**	**1**	**2**	**1**	**1.229**

3.30. — Nati nel Comune. — Nati-vivi legittimi per ordine di generazione, sesso e secondo il

RAMO DI ATTIVITA' ECONOMICA E POSIZIONE NELLA PROFESSIONE DEL PADRE		ORDINE DI G													
		1°		2°		3°		4°		5°		6°		7°	
		M	F	M	F	M	F	M	F	M	F	M	F	M	F
0		1	2	3	4	5	6	7	8	9	10	11	12	13	14
Imprenditori e liberi professionisti:															
Agricoltura, foreste, caccia e pesca	1	1	—	1	1	—	—	—	—	—	—	—	—	—	—
Industrie estrattive	2	1	—	1	—	—	—	—	—	1	—	—	—	—	—
Industrie manifatturiere	3	19	22	16	18	8	8	8	5	2	—	—	—	—	—
Industrie delle costruzioni e dell'installazione di impianti	4	20	19	21	14	10	8	8	7	1	2	—	2	—	—
Produzione e distribuzione di energia elettrica e gas - Distribuzione di acqua	5	—	—	—	—	—	—	—	—	—	—	—	—	—	—
Commercio	6	2	2	1	2	1	1	1	1	—	—	—	—	—	—
Trasporti e comunicazioni	7	—	—	2	—	—	—	1	—	—	—	—	—	—	—
Credito, assicurazione e gestioni finan.	8	—	—	—	1	1	—	—	—	—	—	—	—	—	—
Servizi e attività sociali varie	9	479	458	388	389	177	161	46	45	16	12	5	5	3	3
Totale	10	**522**	**501**	**430**	**425**	**197**	**178**	**64**	**58**	**20**	**14**	**5**	**7**	**3**	**3**
Dirigenti e impiegati:															
Agricoltura, foreste, caccia e pesca	11	8	13	7	10	2	4	—	1	—	—	—	—	—	—
Industrie estrattive	12	1	—	—	—	—	—	—	—	—	—	—	—	—	—
Industrie manifatturiere	13	356	326	242	262	76	77	37	29	9	8	2	4	1	2
Industrie delle costruzioni e dell'installazione di impianti	14	99	80	54	73	29	23	9	5	2	1	—	2	—	—
Produzione e distribuzione di energia elettrica e gas - Distribuzione di acqua	15	59	68	40	40	14	21	4	8	4	2	—	—	—	—
Commercio	16	362	332	272	257	86	101	22	20	6	2	3	—	—	—
Trasporti e comunicazioni	17	173	96	119	108	41	32	16	11	3	4	1	—	1	—
Credito, assicurazione e gestioni finan.	18	296	342	249	294	79	111	25	27	7	8	3	3	2	2
Servizi e attività sociali varie	19	130	110	80	96	38	38	7	6	3	1	—	1	1	—
Pubblica amministrazione	20	2.487	2.328	1.916	1.845	660	689	208	190	63	56	27	16	12	8
Totale	21	**3.971**	**3.695**	**2.979**	**2.985**	**1.025**	**1.096**	**328**	**297**	**97**	**82**	**36**	**26**	**17**	**12**
Lavoratori in proprio:															
Agricoltura, foreste, caccia e pesca	22	72	86	87	79	44	41	16	17	7	10	6	7	2	5
Industrie estrattive	23	—	—	—	—	—	—	—	—	—	—	—	—	—	—
Industrie manifatturiere	24	304	335	275	256	107	102	43	35	14	18	4	8	2	2
Industrie delle costruzioni e dell'installazione di impianti	25	6	6	13	5	7	3	2	—	1	1	—	1	—	—
Produzione e distribuzione di energia elettrica e gas - Distribuzione di acqua	26	—	—	1	—	—	—	—	—	—	—	—	—	—	—
Commercio	27	600	544	524	454	207	183	60	49	21	25	13	6	9	2
Trasporti e comunicazioni	28	107	82	106	77	46	42	19	17	2	3	3	4	—	—
Credito, assicurazione e gestioni finan.	29	—	—	—	—	—	—	—	—	—	—	—	—	—	—
Servizi e attività sociali varie	30	60	89	58	66	21	21	8	5	3	2	—	—	—	—
Totale	31	**1.149**	**1.142**	**1.064**	**937**	**432**	**392**	**148**	**123**	**48**	**59**	**26**	**26**	**13**	**9**
Lavoratori dipendenti:															
Agricoltura, foreste, caccia e pesca	32	94	75	81	62	40	34	16	21	12	8	3	5	3	2
Industrie estrattive	33	—	1	4	2	1	2	—	1	—	—	—	—	—	—
Industrie manifatturiere	34	2.039	1.965	1.555	1.524	642	592	228	227	87	82	27	40	10	19
Industrie delle costruzioni e dell'installazione di impianti	35	1.180	1.041	1.061	1.034	610	563	296	242	152	126	76	82	46	39
Produzione e distribuzione di energia elettrica e gas - Distribuzione di acqua	36	86	107	78	96	35	41	12	14	8	11	2	6	1	—
Commercio	37	643	523	405	397	171	161	59	52	20	14	14	4	4	1
Trasporti e comunicazioni	38	738	827	734	742	330	313	102	117	33	35	15	13	7	10
Credito, assicurazione e gestioni finan.	39	39	26	21	27	10	9	4	1	1	2	—	1	—	—
Servizi e attività sociali varie	40	278	233	275	223	112	93	46	33	12	16	9	7	3	4
Pubblica amministrazione	41	641	505	581	524	194	179	47	48	21	14	8	7	1	4
Totale	42	**5.738**	**5.303**	**4.795**	**4.631**	**2.145**	**1.987**	**810**	**756**	**346**	**308**	**154**	**165**	**75**	**79**
Coadiuvanti:															
Agricoltura, foreste, caccia e pesca	43	—	—	—	—	—	—	—	—	—	—	—	—	—	—
Industrie estrattive	44	—	—	—	—	—	—	—	—	—	—	—	—	—	—
Industrie manifatturiere	45	1	2	—	1	—	—	—	—	—	—	—	—	—	—
Industrie delle costruzioni e dell'installazione di impianti	46	—	—	1	—	—	—	—	—	—	—	—	—	—	—
Produzione e distribuzione di energia elettrica e gas - Distribuzione di acqua	47	—	—	—	—	—	—	—	—	—	—	—	—	—	—
Commercio	48	1	—	—	—	—	1	—		—	—	—	—	—	—
Trasporti e comunicazioni	49	—	—	—	—	—	—	—	—	—	—	—	—	—	—
Credito, assicurazione e gestioni finan.	50	—	—	—	—	—	—	—	—	—	—	—	—	—	—
Servizi e attività sociali varie	51	1	—	—	—	—	—	—	—	—	—	—	—	—	—
Totale	52	**3**	**2**	**1**	**1**	**—**	**1**	**—**	**—**	**—**	**—**	**—**	**—**	**—**	**—**
Condizioni non professionali:															
Proprietari e benestanti	53	1	1	2	2	2	2	—	—	—	—	—	—	—	—
Studenti	54	91	70	20	20	8	3	1	1	—	—	—	—	—	—
Pensionati	55	37	26	18	20	17	16	19	11	6	6	9	3	1	4
Altre condizioni	56	—	1	1	2	2	—	—	—	1	—	—	—	—	1
TOTALE	57	**129**	**98**	**41**	**44**	**29**	**21**	**20**	**12**	**7**	**6**	**9**	**3**	**1**	**5**
Professione non indicata	58	**—**	**5**	**1**	**2**	**—**	**—**	**—**	**—**	**—**	**—**	**—**	**—**	**—**	**—**
TOTALE GENERALE	59	**11.512**	**10.746**	**9.311**	**9.025**	**3.828**	**3.675**	**1.370**	**1.246**	**518**	**469**	**230**	**227**	**109**	**108**

il ramo di attività economica e la posizione nella professione del padre. — Anno 1964.

GENERAZIONE																TOTALE		
8°		9°		10°		11°		12°		13°		14°		15° ed oltre				
M	F	M	F	M	F	M	F	M	F	M	F	M	F	M	F	M	F	MF
15	16	17	18	19	20	21	22	23	24	25	26	27	28	29	30	31	32	33
1	—	—	—	—	—	—	—	—	—	—	—	—	—	—	—	3	1	4
—	—	—	—	—	—	—	—	—	—	—	—	—	—	—	—	3	—	3
—	—	—	—	—	—	—	—	—	—	—	—	—	—	—	—	53	53	106
—	—	—	1	—	—	—	—	—	—	—	—	—	—	—	—	60	53	113
—	—	—	—	—	—	—	—	—	—	—	—	—	—	—	—	—	—	—
—	—	—	—	—	—	—	—	—	—	—	—	—	—	—	—	5	6	11
—	—	—	—	—	—	—	—	—	—	—	—	—	—	—	—	3	—	3
—	—	—	—	—	—	—	—	—	—	—	—	—	—	—	—	1	1	2
1	2	1	1	—	—	—	—	—	—	—	—	—	—	—	—	1.116	1.076	2.192
2	**2**	**1**	**2**	**—**	**—**	**—**	**—**	**—**	**—**	**—**	**—**	**—**	**—**	**—**	**—**	**1.244**	**1.190**	**2.434**
—	1	—	—	—	—	—	—	—	—	—	—	—	—	—	—	17	29	46
—	—	—	—	—	—	—	—	—	—	—	—	—	—	—	—	1	—	1
3	—	1	2	—	—	—	—	—	—	1	—	—	—	—	—	728	710	1.438
1	1	—	—	—	—	—	—	—	—	—	—	—	—	—	—	194	185	379
—	—	—	—	—	—	—	—	—	—	—	—	—	—	—	—	121	139	260
—	1	2	—	—	—	—	—	—	—	—	—	—	—	—	—	753	713	1.466
—	—	—	—	—	—	—	—	—	—	—	—	—	—	—	—	354	251	605
—	—	1	—	—	—	—	1	—	—	—	—	—	—	—	—	662	788	1.450
—	—	1	—	—	—	—	—	—	—	—	—	—	—	—	—	260	252	512
5	2	3	5	—	3	—	—	—	1	—	—	—	1	—	—	5.381	5.144	10.525
9	**5**	**8**	**7**	**—**	**3**	**—**	**1**	**—**	**1**	**1**	**—**	**—**	**1**	**—**	**—**	**8.471**	**8.211**	**16.682**
—	2	—	1	—	—	—	—	—	—	—	—	—	—	—	—	234	248	482
—	—	—	—	—	—	—	—	—	—	—	—	—	—	—	—	—	—	—
2	1	—	1	—	2	—	—	—	—	—	—	1	—	—	—	752	760	1.512
—	—	—	—	—	—	—	—	—	—	—	—	—	—	—	—	29	16	45
—	—	—	—	—	—	—	—	—	—	—	—	—	—	—	—	1	—	1
3	2	4	2	2	1	1	1	—	—	—	2	—	—	—	—	1.444	1.271	2.715
1	1	—	—	—	—	—	—	—	—	—	—	—	—	—	—	284	226	510
—	—	—	—	—	—	—	—	—	—	—	—	—	—	—	—	—	—	—
—	—	—	—	—	—	—	—	—	—	—	—	—	—	—	—	150	183	333
6	**6**	**4**	**4**	**2**	**3**	**1**	**1**	**—**	**—**	**—**	**2**	**1**	**—**	**—**	**—**	**2.894**	**2.704**	**5.598**
2	1	1	2	—	—	—	—	—	—	—	—	—	—	1	—	253	210	463
—	—	—	—	—	—	—	—	—	—	—	—	—	—	—	—	5	6	11
8	8	8	4	6	2	1	1	—	1	2	—	—	—	—	1	4.613	4.466	9.079
30	22	19	16	7	6	5	7	4	—	—	—	—	1	—	1	3.486	3.180	6.666
1	2	1	3	—	2	—	—	—	—	—	—	—	—	1	—	225	282	507
3	—	1	1	1	1	—	—	—	—	—	1	1	—	—	—	1.322	1.155	2.477
4	5	4	4	2	3	1	—	—	—	—	—	—	—	—	—	1.970	2.069	4.039
—	—	—	—	1	—	—	—	—	—	—	—	—	—	—	—	76	66	142
5	4	1	2	—	—	—	1	—	—	—	—	—	—	—	—	741	616	1.357
2	4	3	1	—	1	—	—	—	—	—	—	—	—	—	—	1.498	1.287	2.785
55	**46**	**38**	**33**	**17**	**15**	**7**	**9**	**4**	**1**	**2**	**1**	**1**	**1**	**2**	**2**	**14.189**	**13.337**	**27.526**
—	—	—	—	—	—	—	—	—	—	—	—	—	—	—	—	—	—	—
—	—	—	—	—	—	—	—	—	—	—	—	—	—	—	—	—	—	—
—	—	—	—	—	—	—	—	—	—	—	—	—	—	—	—	1	3	4
—	—	—	—	—	—	—	—	—	—	—	—	—	—	—	—	1	—	1
—	—	—	—	—	—	—	—	—	—	—	—	—	—	—	—			
—	—	—	—	—	—	—	—	—	—	—	—	—	—	—	—	1	1	2
—	—	—	—	—	—	—	—	—	—	—	—	—	—	—	—	—	—	—
—	—	—	—	—	—	—	—	—	—	—	—	—	—	—	—	—	—	—
—	—	—	—	—	—	—	—	—	—	—	—	—	—	—	—	1	—	1
—	—	—	—	—	—	—	—	—	—	—	—	—	—	—	—	4	4	8
—	—	—	—	—	—	—	—	—	—	—	—	—	—	—	—	5	5	10
—	—	—	—	—	—	—	—	—	—	—	—	—	—	—	—	120	94	214
2	1	1	1	1	2	1	1	—	—	—	—	—	—	—	—	112	91	203
—	—	—	—	—	—	—	—	—	—	—	—	—	—	—	—	4	4	8
2	**1**	**1**	**1**	**1**	**2**	**1**	**1**	**—**	**—**	**—**	**—**	**—**	**—**	**—**	**—**	**241**	**194**	**435**
—	—	—	—	—	—	—	—	—	—	—	—	—	—	—	—	1	7	8
74	**60**	**52**	**47**	**20**	**23**	**9**	**12**	**4**	**2**	**3**	**3**	**2**	**2**	**2**	**2**	**27.044**	**25.647**	**52.691**

3.31. — Nati nel Comune. — Nati-morti legittimi per ordine di generazione, sesso e secondo

RAMO DI ATTIVITA' ECONOMICA E POSIZIONE NELLA PROFESSIONE DEL PADRE		ORDINE DI													
		1°		2°		3°		4°		5°		6°		7°	
		M	F	M	F	M	F	M	F	M	F	M	F	M	F
0		1	2	3	4	5	6	7	8	9	10	11	12	13	14
Imprenditori e liberi professionisti															
Agricoltura, foreste, caccia e pesca	1	—	—	—	—	—	—	—	—	—	—	—	—	—	—
Industrie estrattive	2	—	—	—	—	—	—	—	—	—	—	—	—	—	—
Industrie manifatturiere	3	—	—	—	—	—	—	1	—	—	—	—	—	—	—
Industrie delle costruzioni e dell'installazione di impianti	4	1	—	1	—	—	—	—	—	—	—	—	—	—	—
Produzione e distribuzione di energia elettrica e gas - Distribuzione di acqua	5	—	—	—	—	—	—	—	—	—	—	—	—	—	—
Commercio	6	—	—	—	—	—	—	—	—	—	—	—	—	—	—
Trasporti e comunicazioni	7	—	—	—	—	—	—	—	—	—	—	—	—	—	—
Credito, assicurazione e gestioni finan.	8	—	—	—	—	—	—	—	—	—	—	—	—	—	—
Servizi e attività sociali varie	9	4	9	1	—	2	2	—	—	—	—	—	—	1	—
Totale	10	**5**	**9**	**2**	**—**	**2**	**2**	**1**	**—**	**—**	**—**	**—**	**—**	**1**	**—**
Dirigenti e impiegati:															
Agricoltura, foreste, caccia e pesca	11	—	1	—	—	—	—	—	—	—	—	—	—	—	—
Industrie estrattive	12	—	—	—	—	—	—	—	—	—	—	—	—	—	—
Industrie manifatturiere	13	7	4	4	3	3	—	—	1	—	—	—	1	—	—
Industrie delle costruzioni e dell'installazione di impianti	14	2	1	1	1	—	—	1	—	—	—	—	—	—	—
Produzione e distribuzione di energia elettrica e gas - Distribuzione di acqua	15	—	—	—	—	1	—	—	—	—	—	—	—	—	—
Commercio	16	6	5	2	2	2	1	1	1	—	1	—	—	—	—
Trasporti e comunicazioni	17	4	3	—	—	1	—	—	—	—	—	—	—	—	—
Credito, assicurazione e gestioni finan.	18	5	6	2	3	2	5	—	1	—	—	—	1	—	—
Servizi e attività sociali varie	19	1	3	1	2	—	—	—	—	—	—	—	—	—	—
Pubblica Amministrazione	20	33	33	20	11	16	14	4	3	1	4	1	1	2	—
Totale	21	**58**	**56**	**30**	**22**	**25**	**20**	**6**	**6**	**1**	**5**	**1**	**3**	**2**	**—**
Lavoratori in proprio:															
Agricoltura, foreste, caccia e pesca	22	2	2	2	3	3	1	1	1	—	—	—	—	—	—
Industrie estrattive	23	—	—	—	—	—	—	—	—	—	—	—	—	—	—
Industrie manifatturiere	24	7	2	1	1	1	1	—	—	—	1	—	—	—	—
Industrie delle costruzioni e dell'installazione di impianti	25	—	—	—	—	—	—	—	—	—	—	—	—	—	—
Produzione e distribuzione di energia elettrica e gas - Distribuzione di acqua	26	—	—	—	—	—	—	—	—	—	—	—	—	—	—
Commercio	27	8	9	5	6	6	2	2	1	—	—	—	—	—	—
Trasporti e comunicazioni	28	1	—	3	—	—	1	—	2	—	1	—	—	—	—
Credito, assicurazione e gestioni finan.	29	—	—	—	—	—	—	—	—	—	—	—	—	—	—
Servizi e attività sociali varie	30	1	1	—	—	1	1	—	—	1	—	—	—	—	—
Totale	31	**19**	**14**	**11**	**10**	**11**	**6**	**3**	**4**	**1**	**2**	**—**	**—**	**—**	**—**
Lavoratori dipendenti:															
Agricoltura, foreste, caccia e pesca	32	1	—	2	2	2	1	2	—	1	1	—	1	—	—
Industrie estrattive	33	—	—	—	—	—	—	—	—	—	—	—	—	—	1
Industrie manifatturiere	34	31	29	18	19	8	11	5	3	4	4	1	2	—	—
Industrie delle costruzioni e dell'installazione di impianti	35	24	30	17	13	18	15	9	4	5	1	5	1	4	—
Produzione e distribuzione di energia elettrica e gas - Distribuzione di acqua	36	1	—	1	1	—	2	—	—	1	—	—	—	—	—
Commercio	37	6	6	4	4	3	3	4	1	—	2	—	1	—	—
Trasporti e comunicazioni	38	17	16	5	12	6	6	1	4	—	2	—	—	—	—
Credito, assicurazione e gestioni finan.	39	—	2	—	1	—	—	—	—	—	—	—	—	—	—
Servizi e attività sociali varie	40	8	6	4	1	1	2	1	3	—	—	—	1	—	—
Pubblica Amministrazione	41	11	13	7	4	5	6	—	1	—	2	2	—	—	—
Totale	42	**99**	**102**	**58**	**57**	**43**	**46**	**22**	**16**	**11**	**12**	**8**	**6**	**4**	**1**
Coadiuvanti:															
Agricoltura, foreste, caccia e pesca	43	—	—	—	—	—	—	—	—	—	—	—	—	—	—
Industrie estrattive	44	—	—	—	—	—	—	—	—	—	—	—	—	—	—
Industrie manifatturiere	45	—	—	—	—	—	—	—	—	—	—	—	—	—	—
Industrie delle costruzioni e dell'installazione di impianti	46	—	—	—	—	—	—	—	—	—	—	—	—	—	—
Produzione e distribuzione di energia elettrica e gas - Distribuzione di acqua	47	—	—	—	—	—	—	—	—	—	—	—	—	—	—
Commercio	48	—	—	—	—	—	—	—	—	—	—	—	—	—	—
Trasporti e comunicazioni	49	—	—	—	—	—	—	—	—	—	—	—	—	—	—
Credito, assicurazione e gestioni finan.	50	—	—	—	—	—	—	—	—	—	—	—	—	—	—
Servizi e attività sociali varie	51	—	—	—	—	—	—	—	—	—	—	—	—	—	—
Totale	52	—	—	—	—	—	—	—	—	—	—	—	—	—	—
Condizione non professionale:															
Proprietari e benestanti	53	—	—	—	—	—	—	—	—	—	—	—	—	—	—
Studenti	54	1	2	—	—	—	—	—	—	—	—	—	—	—	—
Pensionati	55	1	—	—	1	—	1	1	—	1	1	1	—	—	1
Altre condizioni	56	—	—	—	—	—	—	—	—	—	—	—	—	—	—
Totale	57	**2**	**2**	**—**	**1**	**—**	**1**	**1**	**—**	**1**	**1**	**1**	**—**	**—**	**1**
Professione non indicata	58	—	—	—	—	—	—	—	—	—	—	—	—	—	—
TOTALE GENERALE	59	**183**	**183**	**101**	**90**	**81**	**75**	**33**	**26**	**14**	**20**	**10**	**9**	**7**	**2**

il ramo di attività economica e la posizione nella professione del padre. — Anno 1964

GENERAZIONE																TOTALE		
8°		9°		10°		11°		12°		13°		14°		15° ed oltre				
M	F	M	F	M	F	M	F	M	F	M	F	M	F	M	F	M	F	MF
15	16	17	18	19	20	21	22	23	24	25	26	27	28	29	30	31	32	33
—	—	—	—	—	—	—	—	—	—	—	—	—	—	—	—	—	—	—
—	—	—	—	—	—	—	—	—	—	—	—	—	—	—	—	—	—	—
—	—	—	—	—	—	—	—	—	—	—	—	—	—	—	—	1	—	1
—	—	—	—	—	—	—	—	—	—	—	—	—	—	—	—	2	—	2
—	—	—	—	—	—	—	—	—	—	—	—	—	—	—	—	—	—	—
—	—	—	—	—	—	—	—	—	—	—	—	—	—	—	—	—	—	—
—	—	—	—	—	—	—	—	—	—	—	—	—	—	—	—	—	—	—
—	—	—	—	—	—	—	—	—	—	—	—	—	—	—	—	—	—	—
—	—	—	—	—	—	—	—	—	—	—	—	—	—	—	—	8	11	19
—	—	—	—	—	—	—	—	—	—	—	—	—	—	—	—	11	11	22
—	—	—	—	—	—	—	—	—	—	—	—	—	—	—	—	—	1	1
—	—	—	—	—	—	—	—	—	—	—	—	—	—	—	—	—	—	—
—	—	—	—	—	—	—	—	—	—	—	—	—	—	—	—	14	9	23
—	1	—	—	—	—	—	—	—	—	—	—	—	—	—	—	4	3	7
—	—	—	—	—	—	—	—	—	—	—	—	—	—	—	—	1	—	1
—	—	—	—	—	—	—	—	—	—	—	—	—	—	—	—	11	10	21
—	—	—	—	—	—	—	—	—	—	—	—	—	—	—	—	5	3	8
—	—	—	—	—	—	—	—	—	—	—	—	—	—	—	—	9	16	25
—	—	—	—	—	—	—	—	—	—	—	—	—	—	—	—	2	5	7
—	—	—	—	—	—	—	—	—	—	—	—	—	—	—	—	77	66	143
—	1	—	—	—	—	—	—	—	—	—	—	—	—	—	—	123	113	236
—	—	—	—	—	—	—	—	—	—	—	—	—	—	—	—	8	7	15
—	—	—	—	—	—	—	—	—	—	—	—	—	—	—	—	—	—	—
1	—	—	—	—	—	—	—	—	—	—	—	—	—	—	—	10	5	15
—	—	—	—	—	—	—	—	—	—	—	—	—	—	—	—	—	—	—
—	—	—	—	—	—	—	—	—	—	—	—	—	—	—	—	—	—	—
—	—	—	—	—	—	—	—	—	—	—	—	—	—	—	—	21	18	39
—	—	—	—	—	—	—	—	—	—	—	—	—	—	—	—	4	4	8
—	—	—	—	—	—	—	—	—	—	—	—	—	—	—	—	—	—	—
—	—	—	—	—	—	—	—	—	—	—	—	—	—	—	—	3	2	5
1	—	—	—	—	—	—	—	—	—	—	—	—	—	—	—	46	36	82
—	—	—	—	1	—	—	—	—	—	—	—	—	—	—	—	9	5	14
—	—	—	—	—	—	—	—	—	—	—	—	—	—	—	—	—	1	1
—	2	—	1	—	—	—	—	—	1	—	—	—	—	—	—	67	72	139
2	1	—	—	—	1	—	—	—	—	1	—	1	—	—	—	86	66	152
—	—	—	—	—	—	—	—	—	—	—	—	—	—	—	—	3	3	6
—	—	—	—	—	—	—	—	—	—	—	—	—	—	—	—	17	17	34
—	—	—	1	—	—	—	—	—	—	—	—	—	—	—	—	29	41	70
—	—	—	—	—	—	—	—	—	—	—	—	—	—	—	—	—	3	3
1	—	—	—	—	—	1	—	—	—	—	—	—	—	—	—	16	13	29
—	1	—	—	—	—	—	—	—	—	—	—	—	—	—	—	25	27	52
3	4	—	2	1	1	1	—	—	1	1	—	1	—	—	—	252	248	500
—	—	—	—	—	—	—	—	—	—	—	—	—	—	—	—	—	—	—
—	—	—	—	—	—	—	—	—	—	—	—	—	—	—	—	—	—	—
—	—	—	—	—	—	—	—	—	—	—	—	—	—	—	—	—	—	—
—	—	—	—	—	—	—	—	—	—	—	—	—	—	—	—	—	—	—
—	—	—	—	—	—	—	—	—	—	—	—	—	—	—	—	—	—	—
—	—	—	—	—	—	—	—	—	—	—	—	—	—	—	—	—	—	—
—	—	—	—	—	—	—	—	—	—	—	—	—	—	—	—	—	—	—
—	—	—	—	—	—	—	—	—	—	—	—	—	—	—	—	—	—	—
—	—	—	—	—	—	—	—	—	—	—	—	—	—	—	—	—	—	—
—	—	—	—	—	—	—	—	—	—	—	—	—	—	—	—	—	—	—
—	—	—	—	—	—	—	—	—	—	—	—	—	—	—	—	—	—	—
—	—	—	—	—	—	—	—	—	—	—	—	—	—	—	—	—	—	—
—	—	—	—	—	—	—	—	—	—	—	—	—	—	—	—	—	—	—
—	—	—	—	—	—	—	—	—	—	—	—	—	—	—	—	1	2	3
—	—	—	—	—	—	—	—	—	—	—	—	—	—	—	—	4	4	8
—	—	—	—	—	—	—	—	—	—	—	—	—	—	—	—	—	—	—
—	—	—	—	—	—	—	—	—	—	—	—	—	—	—	—	5	6	11
—	—	—	—	—	—	—	—	—	—	—	—	—	—	—	—	—	—	—
4	5	—	2	1	1	1	—	—	1	1	—	1	—	—	—	437	414	851

3.32. — Nati nel Comune. — Nati-vivi legittimi secondo l'ordine di g

SUDDIVISIONI TERRITORIALI		ORDINE DI G													
		1° nato		2° nato		3° nato		4° nato		5° nato		6° nato		7° nato	
		M	F	M	F	M	F	M	F	M	F	M	F	M	F
0		1	2	3	4	5	6	7	8	9	10	11	12	13	14
RIONI															
Monti	1	77	66	68	68	31	19	11	3	5	4	2	2	2	2
Trevi	2	17	19	10	7	10	1	2	—	—	—	—	—	—	—
Colonna	3	11	11	5	8	4	3	1	—	—	—	—	—	—	—
Campo Marzio	4	33	42	18	18	10	7	6	3	2	1	1	—	—	—
Ponte	5	24	33	20	23	11	6	4	5	1	3	1	1	—	1
Parione	6	17	26	22	15	4	10	2	6	—	—	2	—	—	—
Regola	7	16	25	17	10	6	2	5	4	2	—	—	1	—	—
S. Eustachio	8	13	8	7	9	5	3	1	—	—	—	—	—	—	—
Pigna	9	9	7	8	4	2	1	—	—	1	—	—	—	—	—
Campitelli	10	3	1	4	4	—	—	—	—	1	1	—	—	—	—
S. Angelo	11	2	1	4	6	2	1	5	1	1	3	—	—	—	—
Ripa	12	10	2	7	5	6	5	2	3	—	—	1	—	—	—
Trastevere	13	89	69	63	65	34	33	16	6	4	6	2	3	—	2
Borgo	14	21	15	15	7	7	5	2	4	—	—	—	—	1	1
Esquilino	15	133	111	80	86	28	33	8	8	3	3	1	3	—	1
Ludovisi	16	11	10	5	5	2	2	—	2	1	—	—	—	—	—
Sallustiano	17	9	11	16	10	2	—	1	1	—	1	—	—	—	—
Castro Pretorio	18	43	40	30	31	8	18	3	4	2	3	2	—	—	—
Celio	19	20	17	23	13	6	4	3	—	1	1	—	—	—	—
Testaccio	20	54	51	31	45	12	16	2	7	1	5	3	1	1	—
S. Saba	21	14	7	15	7	4	4	1	2	1	—	1	—	—	—
Prati	22	85	95	72	75	27	30	5	11	3	1	—	—	—	1
TOTALE RIONI	23	**711**	**667**	**540**	**521**	**221**	**203**	**80**	**70**	**29**	**32**	**16**	**11**	**4**	**8**
QUARTIERI															
Flaminio	24	82	69	55	50	14	17	4	2	4	1	—	—	—	2
Parioli	25	48	51	45	31	24	26	10	10	4	1	1	2	—	—
Pinciano	26	79	63	52	54	18	21	6	8	3	5	1	—	—	2
Salario	27	47	37	30	36	10	10	1	1	—	—	—	—	—	—
Nomentano	28	211	215	192	175	50	59	16	24	4	9	2	—	—	—
Tiburtino	29	192	170	160	158	68	59	23	15	8	10	5	5	3	3
Prenestino-Labicano	30	575	509	429	437	171	162	57	61	25	20	6	11	5	7
Tuscolano	31	649	631	545	544	249	206	76	84	33	27	14	10	6	5
Appio-Latino	32	407	412	342	296	111	98	19	35	12	12	6	6	1	2
Ostiense	33	422	397	354	303	107	126	36	35	19	11	8	8	1	3
Portuense	34	436	407	329	354	101	123	34	25	8	10	6	2	2	—
Gianicolense	35	503	482	403	404	165	143	38	45	11	10	5	—	1	1
Aurelio	36	212	217	205	200	71	78	26	20	5	9	1	2	1	1
Trionfale	37	292	275	248	228	97	93	35	31	12	5	2	3	1	1
Della Vittoria	38	183	185	159	175	65	60	20	12	5	5	3	4	1	1
Monte Sacro	39	406	374	357	350	114	120	48	31	17	7	11	5	3	4
Trieste	40	316	293	268	246	91	93	24	18	6	7	4	7	2	—
Tor di Quinto	41	105	116	106	99	37	35	8	11	4	1	3	3	1	—
Prenestino-Centocelle	42	438	396	421	392	178	161	66	54	21	23	7	8	6	4
Ardeatino	43	195	148	170	166	67	66	28	22	13	11	7	5	2	3
Pietralata	44	205	188	142	138	71	66	23	20	9	6	1	5	1	2
Collatino	45	318	284	252	243	95	82	32	37	15	11	10	9	5	1
Alessandrino	46	194	170	149	177	90	83	42	39	15	15	13	10	4	4
Don Bosco	47	360	297	280	284	114	114	40	39	10	13	3	7	1	2
Appio-Claudio	48	157	168	120	98	33	43	14	7	6	4	4	1	1	1
Appio-Pignatelli	49	32	37	30	36	25	16	3	5	1	1	1	—	—	—
Primavalle	50	536	550	352	355	168	149	63	63	26	16	14	6	14	2
Monte Sacro Alto	51	113	104	119	90	36	44	12	11	2	1	1	3	1	—
Ponte Mammolo	52	62	61	52	69	29	21	12	11	3	6	3	4	2	—
S. Basilio	53	83	77	64	66	61	39	27	24	13	19	7	11	3	3
Giuliano Dalmata	54	49	45	30	43	20	16	7	6	1	1	2	—	—	1
E.U.R.	55	29	50	27	34	17	19	10	12	2	1	—	—	2	—
Lido di Ostia Ponente	56	50	45	30	42	17	21	4	3	3	1	3	1	—	—
Lido di Ostia Levante	57	110	85	89	77	43	42	25	14	3	3	2	2	2	4
Lido di Castel Fusano	58	1	1	3	—	1	—	—	—	—	1	—	—	—	—
TOTALE QUARTIERI	59	**8.102**	**7.609**	**6.609**	**6.450**	**2.628**	**2.511**	**889**	**835**	**323**	**283**	**156**	**140**	**72**	**59**
SUBURBI															
Tor di Quinto	60	17	12	15	13	2	6	3	1	—	1	1	—	—	—
Portuense	61	96	76	69	63	38	33	14	10	6	5	1	—	—	—
Gianicolense	62	164	140	133	124	66	55	18	25	8	9	4	1	—	3
Aurelio	63	80	88	77	79	34	37	12	11	5	4	2	2	—	1
Trionfale	64	20	10	9	16	10	7	2	1	—	1	—	—	—	—
Della Vittoria	65	144	132	118	119	48	44	23	13	13	4	—	2	2	1
TOTALE SUBURBI	66	**521**	**458**	**421**	**414**	**198**	**182**	**72**	**61**	**32**	**24**	**8**	**5**	**2**	**5**
Agro Romano	67	**1.248**	**1.123**	**1.039**	**995**	**506**	**527**	**216**	**191**	**93**	**87**	**29**	**57**	**20**	**27**
Non iscritti, senza abitazione nel Comune	68	**930**	**889**	**702**	**645**	**275**	**252**	**113**	**89**	**41**	**43**	**21**	**14**	**11**	**9**
TOTALE GENERALE	69	**11.512**	**10.746**	**9.311**	**9.025**	**3.828**	**3.675**	**1.370**	**1.246**	**518**	**469**	**230**	**227**	**109**	**108**

generazione, il sesso e le suddivisioni territoriali. — Anno 1964

GENERAZIONE												TOTALE		
8° nato		9° nato		10° nato		11° nato		12° nato		13° nato ed oltre				
M	F	M	F	M	F	M	F	M	F	M	F	M	F	MF
15	16	17	18	19	20	21	22	23	24	25	26	27	28	29
1	1	—	—	—	—	—	—	—	—	—	1	197	166	363
—	—	—	—	—	—	—	—	—	—	—	—	39	27	66
—	—	—	—	—	—	—	—	—	—	—	—	21	22	43
—	—	—	—	—	—	—	—	—	—	—	—	70	71	141
—	1	—	—	—	—	—	—	—	—	1	—	62	73	135
—	—	—	—	—	1	—	—	—	—	—	—	47	58	105
—	—	—	—	—	—	—	—	—	—	—	—	46	42	88
—	—	—	—	1	—	—	—	—	—	—	—	27	20	47
—	—	—	—	—	—	—	—	—	—	—	—	20	12	32
—	—	—	—	—	—	—	—	—	—	—	—	8	6	14
—	—	—	—	—	—	—	—	—	—	—	—	14	12	26
—	—	—	—	—	—	—	—	—	—	—	—	26	15	41
—	—	2	1	—	1	—	—	—	—	—	—	210	186	396
—	—	—	—	—	—	—	—	—	—	—	—	46	32	78
2	—	1	1	—	—	—	—	—	—	—	—	256	246	502
—	—	—	—	—	—	—	—	—	—	—	—	19	19	38
—	—	—	—	—	—	—	—	—	—	—	—	28	23	51
—	—	—	—	—	—	—	—	—	—	—	—	88	96	184
—	—	—	—	—	—	—	—	—	—	—	—	53	35	88
1	1	—	—	—	—	—	—	—	—	—	—	105	126	231
—	1	—	—	—	—	—	—	—	—	1	—	37	21	58
—	—	—	—	—	—	—	1	—	—	—	—	192	214	406
4	4	3	2	1	2	—	1	—	—	2	1	1.611	1.522	3.133
—	—	—	—	—	—	—	—	—	—	—	—	159	141	300
—	—	—	1	—	—	—	1	—	—	—	—	132	123	255
2	—	1	—	—	—	—	—	—	—	—	—	162	153	315
—	1	—	—	—	—	—	—	—	—	—	—	88	85	173
—	1	2	—	—	—	—	—	—	—	—	—	477	483	960
—	1	3	—	—	—	—	—	—	—	—	—	462	421	883
3	2	2	2	—	—	1	1	1	—	—	—	1.275	1.212	2.487
9	6	3	4	2	1	—	2	—	—	—	—	1.586	1.520	3.106
—	1	—	2	—	—	—	—	—	—	—	—	898	864	1.762
2	3	1	2	—	1	—	—	—	—	—	—	950	889	1.839
1	—	1	—	—	1	—	—	—	—	—	—	918	922	1.840
4	1	2	—	—	—	—	—	—	—	—	1	1.132	1.087	2.219
1	1	1	—	—	—	—	—	—	—	—	—	523	528	1.051
—	—	1	1	—	1	—	—	—	—	—	1	688	639	1.327
—	—	1	—	—	—	—	—	—	—	—	—	442	442	884
1	—	2	1	2	1	1	—	—	—	—	—	962	893	1.855
1	1	1	1	—	—	—	1	—	—	—	—	713	667	1.380
2	—	—	—	—	1	—	—	—	—	—	—	266	266	532
5	3	1	1	—	1	1	—	—	—	—	1	1.144	1.044	2.188
2	1	2	1	—	1	—	1	—	—	—	—	486	425	911
—	4	2	2	—	2	—	—	—	—	—	—	454	433	887
1	2	2	2	1	—	—	1	1	—	—	—	732	672	1.404
1	1	1	2	—	2	—	—	—	—	—	—	509	503	1.012
2	1	2	1	—	1	1	—	—	—	—	—	813	759	1.572
—	—	—	1	1	—	—	—	—	—	—	—	336	323	659
1	—	—	—	—	—	—	—	—	—	—	—	93	95	188
5	5	3	2	1	2	—	—	—	—	2	—	1.184	1.150	2.334
—	—	—	—	—	—	—	—	—	—	—	—	284	253	537
—	1	1	1	1	—	—	—	—	—	—	—	165	174	339
1	—	2	—	2	2	2	2	2	1	1	2	268	246	514
—	—	—	—	—	—	—	—	—	—	—	—	109	112	221
—	—	—	—	—	—	—	—	—	—	—	—	87	116	203
—	2	—	3	1	1	—	—	—	—	—	—	108	119	227
1	—	—	1	1	—	—	—	—	—	—	—	276	228	504
—	—	—	—	—	—	—	—	—	—	—	—	5	2	7
45	38	37	31	12	18	6	9	4	1	3	5	18.886	17.989	36.875
—	1	—	—	—	—	—	—	—	—	—	—	38	34	72
—	—	—	1	—	—	—	—	—	—	—	—	224	188	412
2	—	1	—	1	—	—	—	—	—	—	—	397	357	754
2	2	—	1	—	—	—	—	—	—	—	—	212	225	437
—	—	—	—	—	—	—	—	—	—	1	—	42	35	77
1	—	—	—	—	—	1	—	—	—	1	—	351	315	666
5	3	1	2	1	—	1	—	—	—	2	—	1.264	1.154	2.418
12	8	10	9	4	2	2	2	—	—	—	1	3.179	3.029	6.208
8	7	1	3	2	1	—	—	—	1	—	—	2.104	1.953	4.057
74	60	52	47	20	23	9	12	4	2	7	7	27.044	25.647	52.691

3.33. — Nati nel Comune - Nati-vivi legittimi secondo le

LUOGO DI NASCITA DEL PADRE		LUOGO DI NASCITA														
			ITALIA SETTENTRIONALE									ITALIA				
		ROMA	Piemonte	Valle d'Aosta	Liguria	Lombardia	Trentino Alto Adige	Veneto	Friuli Venezia Giulia	Emilia Romagna	TOTALE	Marche	Toscana	Umbria	PROVINCE Roma (a)	PROVINCE Frosinone
0		1	2	3	4	5	6	7	8	9	10	11	12	13	14	15
Roma	1	**12.575**	**98**	**4**	**76**	**205**	**48**	**224**	**105**	**191**	**951**	**561**	**309**	**393**	**1.075**	**538**
Italia Settentrionale:																
Piemonte	2	94	41	—	4	9	1	8	3	11	**77**	6	5	7	8	9
Valle d'Aosta	3	3	—	—	—	—	—	—	—	—	**—**	—	—	1	—	—
Liguria	4	88	5	—	38	6	1	4	4	2	**60**	7	5	3	5	7
Lombardia	5	211	3	—	6	90	—	14	2	12	**132**	13	8	11	15	13
Trentino-Alto Adige	6	30	—	—	—	3	15	5	1	2	**26**	5	1	3	5	1
Veneto	7	220	7	—	2	17	5	128	10	7	**176**	25	17	13	29	13
Friuli-Venezia Giulia	8	94	3	—	3	4	3	13	46	6	**78**	9	7	3	13	3
Emilia-Romagna	9	231	4	—	5	15	3	13	6	107	**153**	29	15	4	29	14
Totale Italia Settentrionale	10	**971**	**68**	**—**	**58**	**144**	**28**	**185**	**72**	**147**	**702**	**94**	**58**	**45**	**104**	**60**
Italia Centrale:																
Marche	11	581	6	1	7	22	1	20	8	26	**91**	900	26	73	102	67
Toscana	12	343	6	—	8	22	1	22	9	16	**84**	37	250	23	42	11
Umbria	13	434	8	—	7	6	3	11	10	14	**59**	67	21	589	64	45
Province del Lazio: *Roma* (a)	14	*1.079*	*4*	—	*7*	*27*	*4*	*22*	*7*	*17*	**88**	*102*	*47*	*51*	*1.586*	*137*
Frosinone	15	*537*	*8*	—	*7*	*9*	*1*	*18*	*10*	*16*	**69**	*43*	*23*	*38*	*128*	*852*
Latina	16	*192*	*2*	—	—	*7*	—	*8*	*4*	*6*	**27**	*11*	*8*	*9*	*35*	*27*
Rieti	17	*381*	*6*	—	*5*	*9*	*2*	*9*	*4*	*3*	**38**	*75*	*24*	*55*	*86*	*53*
Viterbo	18	*266*	*5*	—	*2*	*4*	*2*	*11*	*4*	*7*	**35**	*29*	*10*	*33*	*36*	*21*
Totale Lazio	19	**2.455**	**25**	**—**	**21**	**56**	**9**	**68**	**29**	**49**	**257**	**260**	**112**	**186**	**1.871**	**1.090**
Totale Italia Centrale	20	**3.813**	**45**	**1**	**43**	**106**	**14**	**121**	**56**	**105**	**491**	**1.264**	**409**	**871**	**2.079**	**1.213**
Italia Merdionale:																
Campania	21	775	21	—	11	36	4	47	16	20	**155**	73	39	45	128	90
Abruzzi	22	814	7	—	6	22	7	22	8	27	**99**	105	42	45	125	84
Molise	23	37	—	—	—	1	—	1	—	1	**3**	3	2	3	8	7
Puglia	24	563	10	1	9	14	6	30	14	12	**96**	37	24	26	82	41
Basilicata	25	102	2	—	2	3	1	3	1	1	**13**	14	10	6	16	11
Calabria	26	513	4	1	10	19	4	24	6	18	**86**	44	32	36	71	55
Totale Italia Meridionale	27	**2.804**	**44**	**2**	**38**	**95**	**22**	**127**	**45**	**79**	**452**	**276**	**149**	**161**	**430**	**288**
Italia Insulare:																
Sicilia	28	571	15	1	9	21	11	25	13	19	**114**	38	37	36	88	50
Sardegna	29	157	1	—	3	6	3	4	2	6	**25**	16	9	13	30	27
Totale Italia Insulare	30	**728**	**16**	**1**	**12**	**27**	**14**	**29**	**15**	**25**	**139**	**54**	**46**	**49**	**118**	**77**
TOTALE ITALIA	31	**20.891**	**271**	**8**	**227**	**577**	**126**	**686**	**293**	**547**	**2.735**	**2.249**	**971**	**1.519**	**3.806**	**2.176**
Estero	32	**350**	**12**	**—**	**12**	**16**	**—**	**19**	**16**	**15**	**90**	**35**	**23**	**17**	**48**	**27**
TOTALE GENERALE	33	**21.241**	**283**	**8**	**239**	**593**	**126**	**705**	**309**	**562**	**2.825**	**2.284**	**994**	**1.536**	**3.854**	**2.203**

(*a*) Escluso il Comune di Roma (vedi: riga 1; col. 1).

combinazioni del luogo di nascita dei genitori. — Anno 1964

DELLA MADRE																	
CENTRALE					ITALIA MERIDIONALE							ITALIA INSULARE			TOTALE ITALIA	ESTERO	TOTALE GENERALE
DEL LAZIO				TOTALE	Campania	Abruzzi	Molise	Puglia	Basilicata	Calabria	TOTALE	Sicilia	Sardegna	TOTALE			
Latina	Rieti	Viterbo	Totale Lazio														
16	17	18	19	20	21	22	23	24	25	26	27	28	29	30	31	32	33
218	359	284	2.474	3.737	542	720	21	405	66	383	2.137	320	276	596	19.996	415	20.411
6	3	3	29	47	12	12	1	5	1	5	36	6	4	10	264	16	280
—	—	1	1	2	—	—	—	—	—	—	—	1	1	2	7	—	7
3	—	—	15	30	10	3	—	5	—	5	23	6	3	9	210	10	220
2	11	6	47	79	21	16	—	12	2	11	62	10	5	15	499	25	524
1	—	—	7	16	2	5	—	3	—	4	14	2	5	7	93	6	99
13	14	8	77	132	24	20	1	12	2	11	70	8	10	18	616	26	642
4	3	2	25	44	8	9	—	5	1	2	25	3	4	7	248	16	264
6	9	7	65	113	23	29	1	7	1	4	65	11	10	21	583	22	605
35	40	27	266	463	100	94	3	49	7	42	295	47	42	89	2.520	121	2.641
24	54	31	278	1.277	47	84	7	29	9	34	210	23	26	49	2.208	31	2.239
11	14	22	100	410	28	26	—	17	4	18	93	13	11	24	954	35	989
22	53	29	213	890	38	51	2	17	8	29	145	14	13	27	1.555	29	1.584
57	62	35	1.877	2.077	69	135	7	49	14	60	334	57	39	96	3.674	57	3.731
27	30	26	1.063	1.167	72	84	3	38	8	50	255	28	26	54	2.082	20	2.102
212	10	10	294	322	31	20	1	15	6	11	84	6	15	21	646	16	662
11	599	19	768	922	45	85	3	32	8	35	208	19	17	36	1.585	12	1.597
14	23	347	441	513	28	39	1	21	1	23	113	11	14	25	952	19	971
321	724	437	4.443	5.001	245	363	15	155	37	179	994	121	111	232	8.939	124	9.063
378	845	519	5.034	7.578	358	524	24	218	58	260	1.442	171	161	332	13.656	219	13.875
41	48	25	332	489	1.324	111	8	72	24	84	1.623	51	35	86	3.128	63	3.191
29	63	33	334	526	94	1.391	8	60	15	63	1.631	53	43	96	3.166	49	3.215
—	4	2	21	29	8	8	61	6	2	6	91	1	2	3	163	5	168
20	29	26	198	285	79	76	6	737	33	40	971	49	24	73	1.988	39	2.027
5	2	8	42	72	23	18	1	23	157	18	240	10	6	16	443	15	458
25	37	36	224	336	66	89	3	43	15	1.060	1.276	50	22	72	2.283	39	2.322
120	183	130	1.151	1.737	1.594	1.693	87	941	246	1.271	5.832	214	132	346	11.171	210	11.381
16	41	23	218	329	81	93	—	65	13	73	325	689	33	722	2.061	69	2.130
7	20	11	95	133	25	37	1	26	7	28	124	22	467	489	928	16	944
23	61	34	313	462	106	130	1	91	20	101	449	711	500	1.211	2.989	85	3.074
774	1.488	994	9.238	13.977	2.700	3.161	136	1.704	397	2.057	10.155	1.463	1.111	2.574	50.332	1.050	51.382
17	11	12	115	190	41	30	1	26	7	22	127	43	15	58	815	494	1.309
791	1.499	1.006	9.353	14.167	2.741	3.191	137	1.730	404	2.079	10.282	1.506	1.126	2.632	51.147	1.544	52.691

3.34. — Andamento degli aborti, per anno. — Anni 1951-1964

ANNI	ABORTI			ANNI	ABORTI		
	Numero assoluto	Per 100 concepimenti	Per 1000 abitanti		Numero assoluto	Per 100 concepimenti	Per 1000 abitanti
0	1	2	3	0	1	2	3
1951 1	3.661	*12,03*	*2,17*	1958 8	4.959	*11,51*	*2,54*
1952 2	3.606	*11,34*	*2,10*	1959 9	5.307	*11,65*	*2,64*
1953 3	3.864	*11,88*	*2,21*	1960 10	6.362	*13,10*	*3,06*
1954 4	4.334	*12,19*	*2,43*	1961 11	6.489	*12,40*	*2,96*
1955 5	4.393	*11,67*	*2,41*	1962 12	6.755	*12,33*	*2,93*
1956 6	4.568	*11,52*	*2,45*	1963 13	7.082	*12,15*	*2,96*
1957 7	4.717	*11,34*	*2,47*	1964 14	7.495	*11,90*	*3,02*

3.35. — Aborti per filiazione, sesso e luogo di cura. — Anno 1964

LUOGO DI CURA	LEGITTIMI			ILLEGITTIMI						TOTALE	PER 100 SUL TOTALE
				di filiazione nota			di filiazione ignota				
	M	F	Sesso non determinato	M	F	Sesso non determinato	M	F	Sesso non determinato		
0	1	2	3	4	5	6	7	8	9	10	11
A domicilio 1	102	12	775	4	—	32	—	—	—	**925**	*12,34*
In ospedali e altri luoghi di cura 2	329	179	5.653	32	11	366	—	—	—	**6.570**	*87,66*
Totale 3	**431**	**191**	**6.428**	**36**	**11**	**398**	—	—	—	**7.495**	*100,00*
Per 100 sul totale . . . 4	*5,75*	*2,55*	*85,76*	*0,48*	*0,15*	*5,31*	—	—	—	*100,00*	—

3.36. — Aborti secondo le caratteristiche, lo stato del feto e notizie sulla madre. — Anno 1964

LUOGO DI CURA	ABORTI				STATO DEL FETO		MADRI	
	TOTALE	SPONTANEI		Provocati a scopo medico	completo	incompleto	Che ebbero aborti precedenti	Che non ebbero aborti precedenti
		Con causa specifica	Senza causa specifica					
0	1	2	3	4	5	6	7	8
A domicilio . . . 1	**925**	809	116	—	214	711	271	654
In ospedali e altri luoghi di cura . . . 2	**6.570**	6.390	175	5	846	5.724	1.933	4.637
Totale 3	**7.495**	**7.199**	**291**	**5**	**1.060**	**6.435**	**2.204**	**5.291**
Per 100 sul totale . 4	*100,00*	*96,05*	*3,88*	*0,07*	*14,14*	*85,86*	*29,41*	*70,59*

20 - NATI-VIVI LEGITTIMI (Nati a Roma) SECONDO LE COMBINAZIONI DEL LUOGO DI NASCITA DEI GENITORI - ANNO 1964 (a)

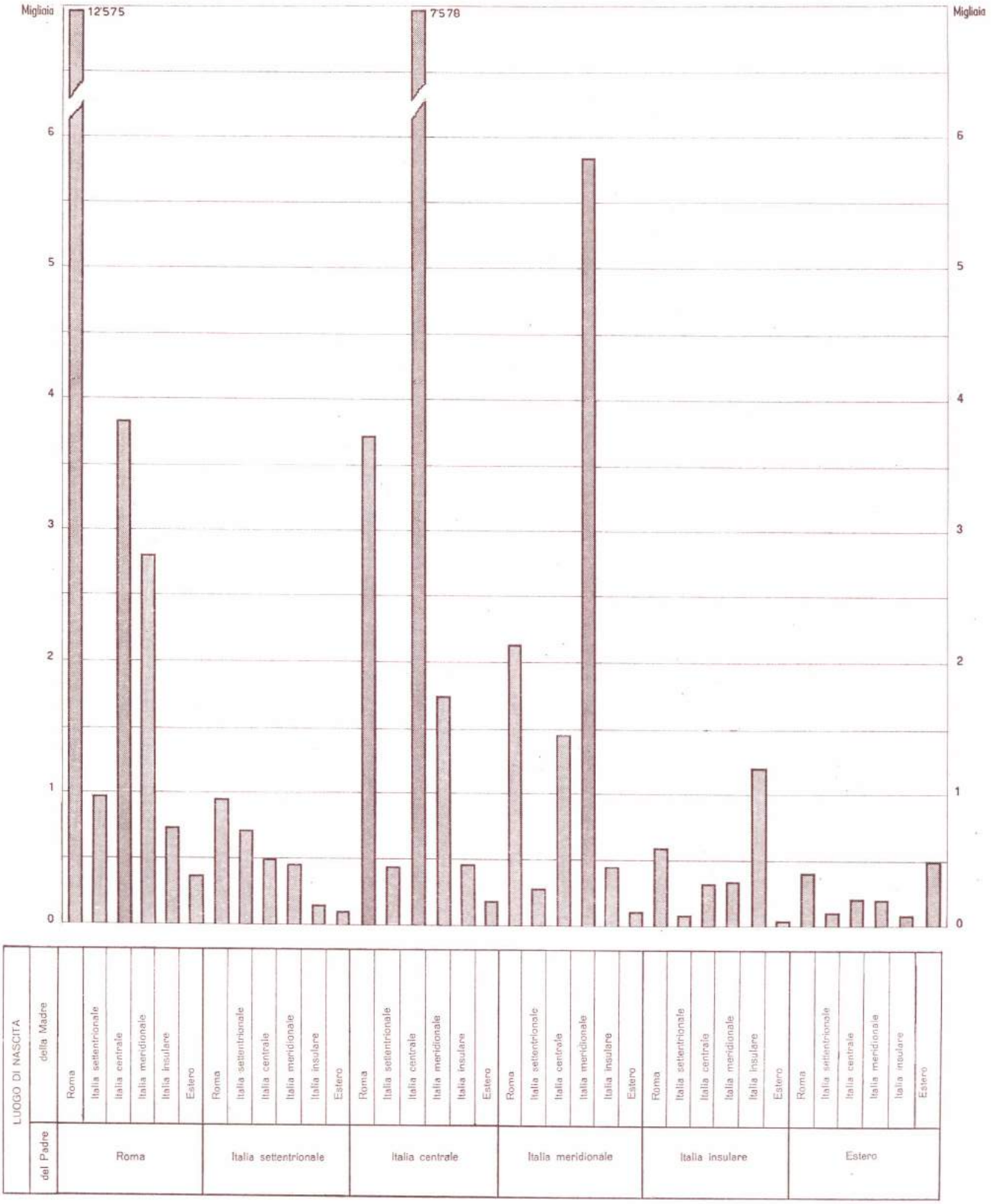

(a) vedi Tav. 3.33, pag. 106.

3.37. — Aborti per mese di gestazione e classi di età della madre. — Anno 1964

CLASSI DI ETA' DELLA MADRE	MESE DI GESTAZIONE							TOTALE	PER 100 SUL TOTALE
	1°	2°	3°	4°	5°	6°	Non dichiarato		
0	1	2	3	4	5	6	7	8	9
10-15 1	—	2	1	—	—	—	—	**3**	*0,04*
15-20 2	13	129	70	23	6	2	7	**250**	*3,34*
20-25 3	87	739	381	78	61	14	28	**1.388**	*18,52*
25-30 4	128	1.077	546	126	92	30	39	**2.038**	*27,19*
30-35 5	86	939	445	145	75	23	46	**1.759**	*23,47*
35-40 6	91	660	326	74	47	17	39	**1.254**	*16,73*
40-45 7	35	330	157	37	16	6	15	**596**	*7,95*
45-50 8	5	18	9	4	1	—	1	**38**	*0,51*
50 ed oltre 9	—	1	—	—	—	—	—	**1**	*0,01*
Non indicata 10	3	83	46	13	12	1	10	**168**	*2,24*
Totale 11	**448**	**3.978**	**1.981**	**500**	**310**	**93**	**185**	**7.495**	*100,00*
Per 100 sul totale 12	*5,98*	*53,08*	*26,43*	*6,67*	*4,13*	*1,24*	*2,47*	*100,00*	—

3.38. — Aborti. — Madri secondo i parti avuti precedentemente all'aborto. — Anno 1964

CLASSI DI ETA' DELLA MADRE	PARTI PRECEDENTI PER ORDINE DI GENERAZIONE											Madri che non ebbero precedenti parti	TOTALE ABORTI
	1°	2°	3°	4°	5°	6°	7°	8°	9°	10° ed oltre	TOTALE		
0	1	2	3	4	5	6	7	8	9	10	11	12	13
10-15 . . 1	—	—	—	—	—	—	—	—	—	—	—	**3**	**3**
15-20 . . 2	53	15	4	—	—	—	—	—	—	—	**72**	**178**	**250**
20-25 . . 3	384	187	38	16	4	3	3	—	—	—	**635**	**753**	**1.388**
25-30 . . 4	639	465	174	60	21	13	2	2	—	—	**1.376**	**662**	**2.038**
30-35 . . 5	471	475	251	103	49	27	21	6	3	2	**1.408**	**351**	**1.759**
35-40 . . 6	252	341	232	96	61	34	9	7	10	6	**1.048**	**206**	**1.254**
40-45 . . 7	108	126	97	54	43	31	15	11	3	14	**502**	**94**	**596**
45-50 . . 8	4	7	10	6	2	—	—	—	1	1	**31**	**7**	**38**
50 ed oltre 9	—	1	—	—	—	—	—	—	—	—	**1**	—	**1**
Non indicat. 10	32	31	22	6	5	—	1	—	—	—	**97**	**71**	**168**
Totale 11	**1.943**	**1.648**	**828**	**341**	**185**	**108**	**51**	**26**	**17**	**23**	**5.170**	**2.325**	**7.495**

3.39. — Andamento della mortalità, per anno. — Anni 1951-1964

MORTI PRESENTI				MORTI RESIDENTI			
ANNI	Numero assoluto	Per 1000 abitanti	Numeri indici (1951=100)	ANNI	Numero assoluto	Per 1000 abitanti	Numeri indici (1951=100)
0	1	2	3	0	1	2	3
1951 1	14.036	*8,30*	*100,00*	1951 15	13.007	*7,95*	*100,00*
1952 2	14.291	*8,33*	*101,81*	1952 16	12.770	*7,66*	*98,17*
1953 3	14.450	*8,27*	*102,94*	1953 17	12.803	*7,54*	*98,43*
1954 4	13.799	*7,74*	*98,31*	1954 18	12.150	*7,01*	*93,41*
1955 5	14.584	*8,01*	*103,90*	1955 19	12.985	*7,34*	*99,83*
1956 6	16.080	*8,64*	*114,56*	1956 20	14.059	*7,77*	*108,08*
1957 7	16.820	*8,82*	*119,83*	1957 21	14.562	*7,86*	*111,95*
1958 8	16.015	*8,19*	*114,09*	1958 22	13.741	*7,24*	*105,64*
1959 9	16.136	*8,02*	*114,96*	1959 23	13.905	*7,13*	*106,90*
1960 10	16.882	*8,11*	*120,27*	1960 24	14.713	*7,30*	*113,11*
1961 11	17.300	*7,90*	*123,25*	1961 25	15.203	*7,15*	*116,88*
1962 12	19.309	*8,37*	*137,56*	1962 26	17.196	*7,68*	*132,20*
1963 13	19.180	*8,00*	*136,64*	1963 27	17.406	*7,47*	*133,82*
1964 14	19.244	*7,74*	*137,10*	1964 28	17.344	*7,18*	*133,34*

3.40. — Morti nel Comune. Morti secondo i mesi e medie giornaliere (a). — Anni 1961-1964

ANNI		MESI												TOTALE
		Gen.	Feb.	Marzo	Aprile	Mag.	Giug.	Lug.	Ago.	Sett.	Ott.	Nov.	Dic.	
0		1	2	3	4	5	6	7	8	9	10	11	12	13
Anno 1961	Numero dei morti . . 1	1.762	1.434	1.558	1.348	1.370	1.459	1.247	1.258	1.227	1.358	1.605	1.674	17.300
	Per 100 sul totale . 2	*10,18*	*8,29*	*9,01*	*7,79*	*7,92*	*8,43*	*7,21*	*7,27*	*7,09*	*7,85*	*9,28*	*9,68*	*100,00*
	Media giornaliera . 3	*56,84*	*51,21*	*50,26*	*44,93*	*44,19*	*48,63*	*40,23*	*40,58*	*40,90*	*43,81*	*53,50*	*54,00*	*47,40*
Anno 1962	Numero dei morti . 4	1.689	1.860	1.968	1.751	1.494	1.525	1.461	1.368	1.258	1.416	1.611	1.908	19.309
	Per 100 sul totale . . 5	*8,75*	*9,63*	*10,19*	*9,07*	*7,74*	*7,90*	*7,57*	*7,08*	*6,52*	*7,33*	*8,34*	*9,88*	*100,00*
	Media giornaliera . 6	*54,48*	*66,43*	*63,48*	*58,37*	*48,19*	*50,83*	*47,13*	*44,13*	*41,93*	*45,68*	*53,70*	*61,55*	*52,90*
Anno 1963	Numero dei morti . . 7	1.916	1.808	2.006	1.639	1.483	1.425	1.475	1.299	1.294	1.477	1.581	1.777	19.180
	Per 100 sul totale . . 8	*9,99*	*9,43*	*10,46*	*8,55*	*7,73*	*7,43*	*7,69*	*6,77*	*6,75*	*7,70*	*8,24*	*9,26*	*100,00*
	Media giornaliera . 9	*61,80*	*64,57*	*64,70*	*54,63*	*47,83*	*47,50*	*47,58*	*41,90*	*43,13*	*47,64*	*52,70*	*57,32*	*52,54*
Anno 1964	Numero dei morti . . 10	1.952	1.737	1.721	1.502	1.556	1.500	1.502	1.327	1.327	1.547	1.643	1.930	19.244
	Per 100 sul totale . . 11	*10,14*	*9,03*	*8,94*	*7,80*	*8,09*	*7,79*	*7,80*	*6,90*	*6,90*	*8,04*	*8,54*	*10,03*	*100,00*
	Media giornaliera . 12	*62,96*	*59,89*	*55,51*	*50,06*	*50,19*	*50,00*	*48,45*	*42,80*	*44,23*	*49,90*	*54,76*	*62,25*	*52,57*

(*a*) Morti presenti.

3.41. — Morti nel Comune. Numero dei morti in ciascun mese ragguagliato a 1.200 decessi annui (a). — Anni 1961-1964

ANNI	MESI												TOTALE
	Gen.	Feb.	Marzo	Aprile	Mag.	Giug.	Lug.	Ago.	Sett.	Ott.	Nov.	Dic.	
0	1	2	3	4	5	6	7	8	9	10	11	12	13
1961 1	*122,22*	*99,47*	*108,07*	*93,50*	*95,03*	*101,20*	*86,50*	*87,26*	*85,11*	*94,20*	*111,33*	*116,11*	*1.200,00*
1962 2	*104,97*	*115,59*	*122,30*	*108,82*	*92,85*	*94,77*	*90,80*	*85,02*	*78,18*	*88,00*	*100,12*	*118,58*	*1.200,00*
1963 3	*119,87*	*113,12*	*125,51*	*102,54*	*92,78*	*89,16*	*92,28*	*81,27*	*80,96*	*92,41*	*98,92*	*111,18*	*1.200,00*
1964 4	*121,72*	*108,31*	*107,32*	*93,66*	*97,03*	*93,53*	*93,66*	*82,75*	*82,75*	*96,47*	*102,45*	*120,35*	*1.200,00*

(*a*) Morti presenti.

21 - ANDAMENTO ANNUALE DELLA MORTALITA' - ANNI 1951-1964 (a)

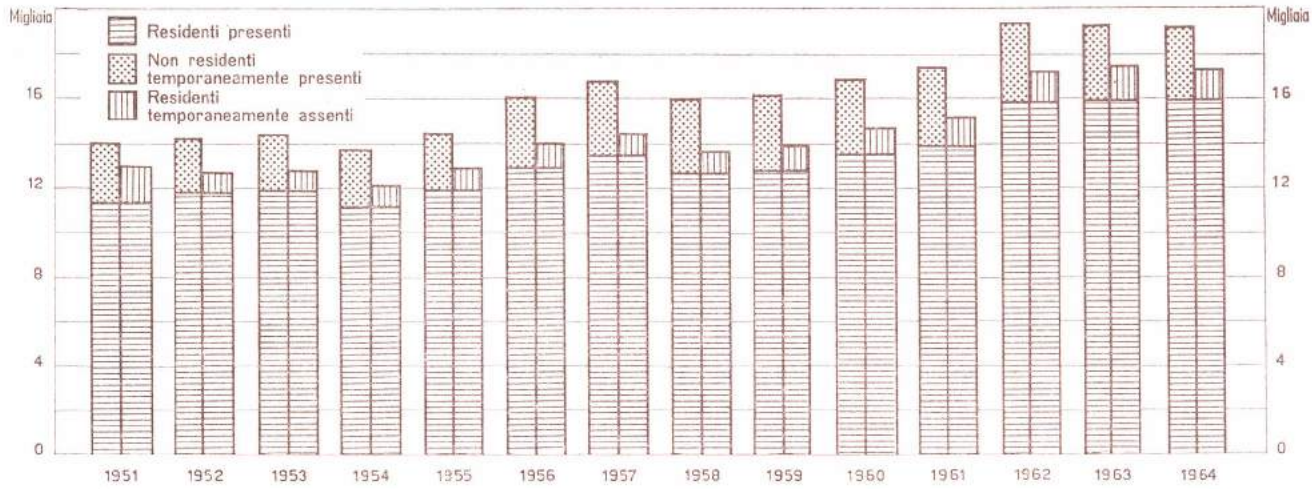

22 - MORTI SECONDO LA ISCRIZIONE IN ANAGRAFE E LA POSIZIONE NELLA PROFESSIONE - ANNO 1964 (b)

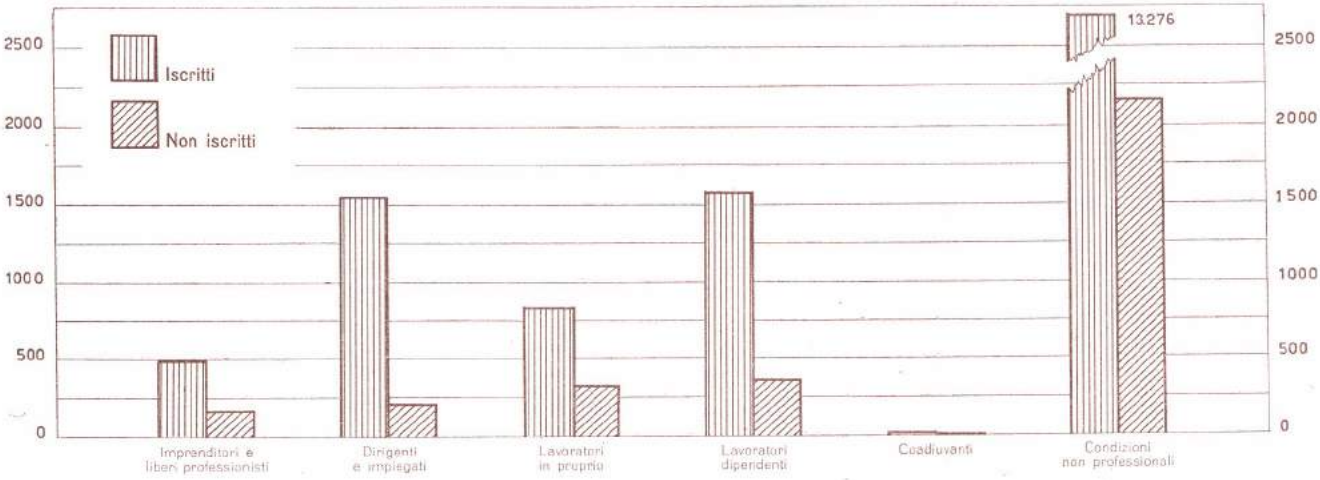

23 - MORTI (Residenti) PER CLASSI DI ETA' - ANNO 1964 (c)

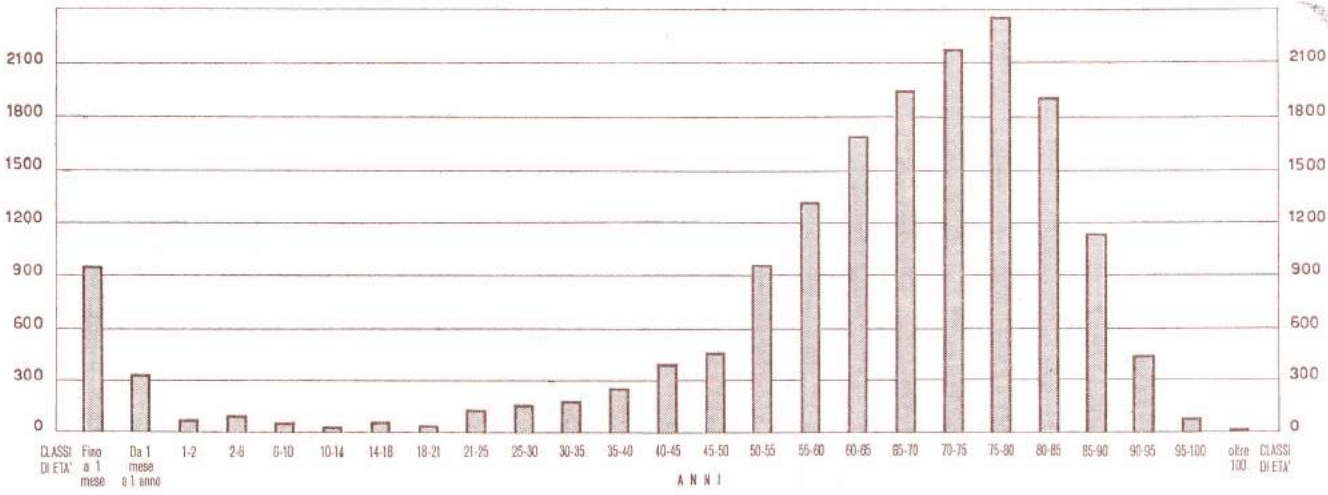

(a) vedi Tav. 3.39, pag. 112; (b) vedi Tav. 3.42, pag. 115; (c) vedi Tav. 3.44, pag. 118.

24 - MORTI (Residenti) SECONDO IL LUOGO DI NASCITA ED IL SESSO - ANNO 1964 *(in migliaia)* (a)

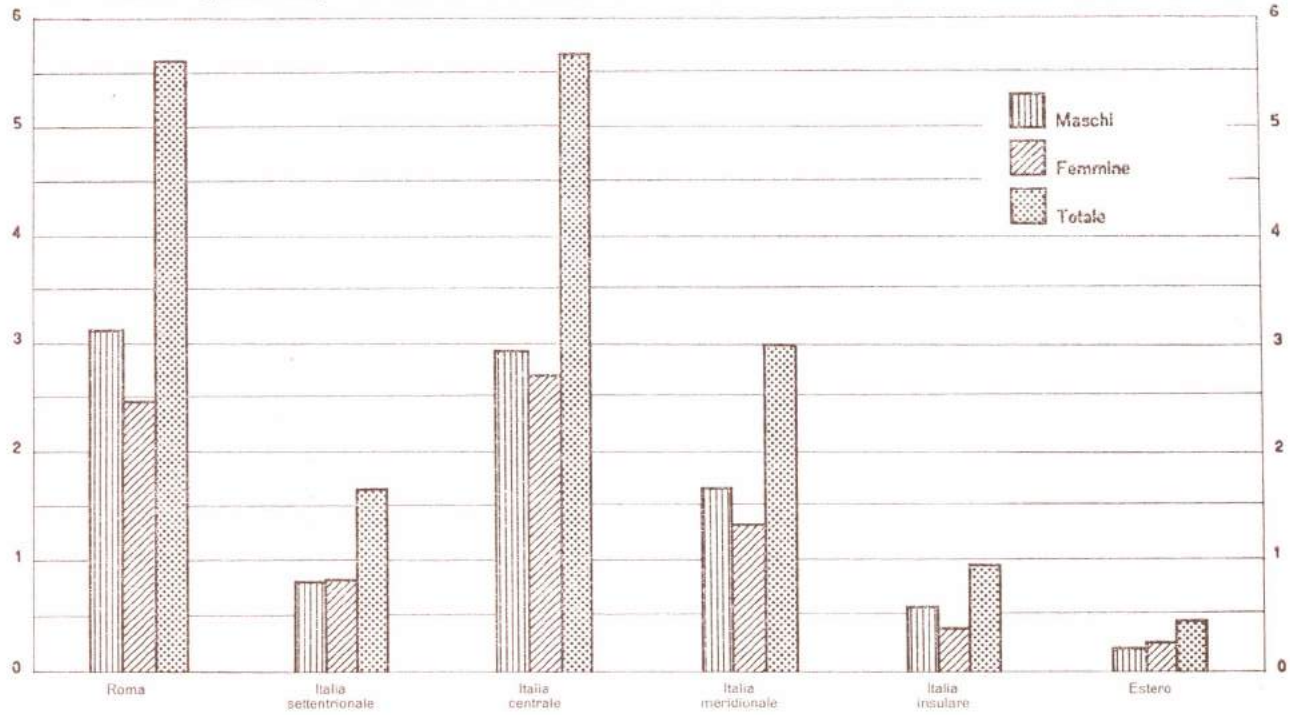

25 - MORTI A ROMA SECONDO I GRUPPI DI CAUSE DI MORTE ED IL SESSO - ANNO 1964 *(in migliaia)* (b)

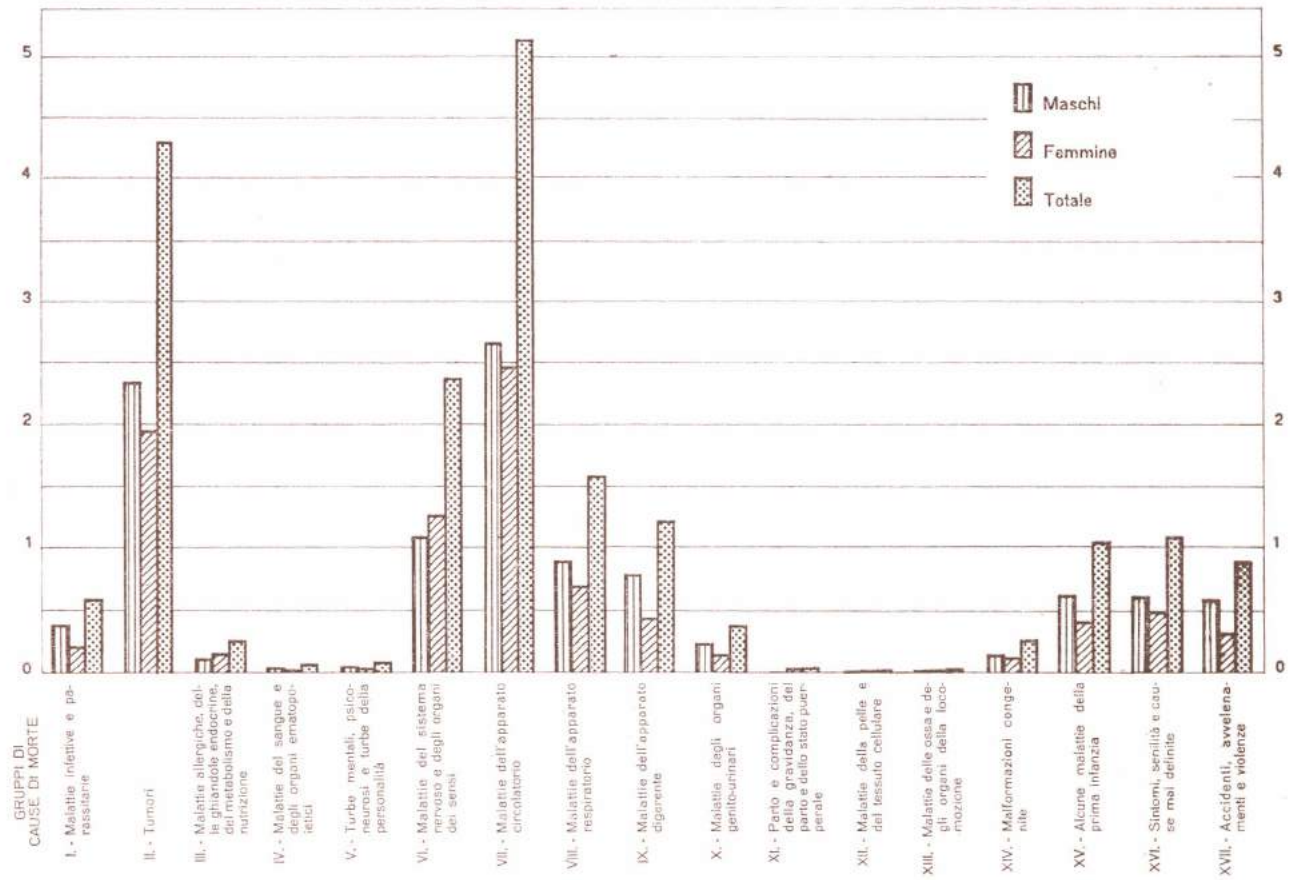

(a) vedi Tav. 3.48, pag. 132; (b) vedi Tav. 3.50, pag. 136.

3.42. — Morti secondo l'iscrizione in anagrafe, la posizione nella professione ed il ramo di attività economica — Anno 1964

POSIZIONE NELLA PROFESSIONE E RAMO DI ATTIVITA' ECONOMICA		ISCRIZIONE IN ANAGRAFE						TOTALE MORTI NEL COMUNE (1 + 6)	TOTALE MORTI (iscritti e non iscritti) (3 + 6)
		ISCRITTI			NON ISCRITTI				
		Presenti	Assenti	TOTALE	con abitazione nel Comune	senza abitazione nel Comune	TOTALE		
0		1	2	3	4	5	6	7	8
Imprenditori e liberi professionisti:									
Agricoltura	1	4	1	5	1	—	1	5	6
Industrie estrattive	2	—	—	—	—	—	—	—	—
Industrie manifatturiere	3	14	8	22	3	5	8	22	30
Industrie delle costruzioni	4	12	—	12	1	1	2	14	14
Energia elettrica, gas e acqua	5	—	—	—	—	—	—	—	—
Commercio	6	6	—	6	—	—	—	6	6
Trasporti e comunicazioni	7	3	—	3	—	1	1	4	4
Credito e assicurazioni	8	—	—	—	—	—	—	—	—
Servizi e attività sociali varie	9	259	30	289	28	56	84	343	373
Culto	10	143	17	160	32	26	58	201	218
Totale	11	**441**	**56**	**497**	**65**	**89**	**154**	**595**	**651**
Dirigenti e impiegati:									
Agricoltura	12	4	1	5	—	1	1	5	6
Industrie estrattive	13	—	—	—	—	—	—	—	—
Industrie manifatturiere	14	58	8	66	2	7	9	67	75
Industrie delle costruzioni	15	31	—	31	1	3	4	35	35
Energia elettrica, gas e acqua	16	1	—	1	—	—	—	1	1
Commercio	17	153	25	178	5	26	31	184	209
Trasporti e comunicazioni	18	31	11	42	2	6	8	39	50
Credito e assicurazioni	19	93	14	107	4	3	7	100	114
Servizi e attività sociali varie	20	57	1	58	3	10	13	70	71
Pubblica Amministrazione	21	604	63	667	20	115	135	739	802
Totale	22	**1.032**	**123**	**1.155**	**37**	**171**	**208**	**1.240**	**1.363**
Lavoratori in proprio:									
Agricoltura	23	91	20	111	25	170	195	286	306
Industrie estrattive	24	—	—	—	—	—	—	—	—
Industrie manifatturiere	25	134	14	148	5	27	32	166	180
Industrie delle costruzioni	26	3	—	3	—	2	2	5	5
Energia elettrica, gas e acqua	27	1	—	1	—	—	—	1	1
Commercio	28	449	52	501	16	70	86	535	587
Trasporti e comunicazioni	29	19	4	23	1	1	2	21	25
Credito e assicurazioni	31	2	1	3	—	—	—	2	3
Servizi e attività sociali varie	31	31	1	32	3	7	10	41	42
Totale	32	**730**	**92**	**822**	**50**	**277**	**327**	**1.057**	**1.149**
Lavoratori dipendenti:									
Agricoltura	33	49	2	51	3	37	40	89	91
Industrie estrattive	34	5	1	6	1	1	2	7	8
Industrie manifatturiere	35	445	37	482	9	102	111	556	593
Industrie delle costruzioni	36	305	24	329	4	88	92	397	421
Energia elettrica, gas e acqua	37	14	1	15	—	2	2	16	17
Commercio	38	67	10	77	2	10	12	79	89
Trasporti e comunicazioni	39	208	15	223	6	37	43	251	266
Credito e assicurazioni	40	3	—	3	—	—	—	3	3
Servizi e attività sociali varie	41	233	6	239	4	26	30	263	269
Pubblica Amministrazione	42	140	6	146	1	32	33	173	179
Totale	43	**1.469**	**102**	**1.571**	**30**	**335**	**365**	**1.834**	**1.936**
Coadiuvanti (a):									
Commercio	44	—	1	1	—	—	—	—	1
Servizi e attività sociali varie	45	1	—	1	1	—	1	2	2
Totale	46	**1**	**1**	**2**	**1**	**—**	**1**	**2**	**3**
Condizioni non professionali	47	**12.250**	**1.026**	**13.276**	**597**	**1.581**	**2.178**	**14.428**	**15.454**
Professione non indicata	48	**19**	**2**	**21**	**14**	**55**	**69**	**88**	**90**
TOTALE GENERALE	49	**15.942**	**1.402**	**17.344**	**794**	**2.508**	**3.302**	**19.244**	**20.646**

(*a*) Esclusi i rami di attività economica per i quali il fenomeno non si è verificato.

3.43. — Morti secondo l'iscrizione in anagrafe, la posizione nella professione,

GRANDI SUDDIVISIONI TERRITORIALI E ISCRIZIONE IN ANAGRAFE	POSIZIONE NELLA PROFESSIONE																				
	IMPRENDITORI E LIBERI PROFESSIONISTI										DIRIGENTI E IMPIEGATI										
	(1)	(2)	(3)	(4)	(5)	(6)	(7)	(8)	(9)	(11)	(1)	(2)	(3)	(4)	(5)	(6)	(7)	(8)	(9)	(10)	(1)
0	1	2	3	4	5	6	7	8	9	10	11	12	13	14	15	16	17	18	19	20	21
RIONI																					
1. - Iscritti presenti 1	—	—	7	3	—	—	—	—	56	58	—	—	5	4	—	21	4	10	13	77	9
2. - Iscritti assenti 2	—	—	2	—	—	—	—	—	7	4	—	—	2	—	—	9	2	5	—	10	2
3. - **Totale iscritti (1+2)** . 3	—	—	9	3	—	—	—	—	63	62	—	—	7	4	—	30	6	15	13	87	11
4. - Non iscritti con abitazione . 4	1	—	—	—	—	—	—	—	9	14	—	—	—	1	—	—	1	1	1	5	4
7. - **Totale morti presenti (1+4)** . 5	1	—	7	3	—	—	—	—	65	72	—	—	5	5	—	21	5	11	14	82	13
QUARTIERI URBANI																					
1. - Iscritti presenti 6	4	—	7	8	—	6	3	—	191	70	2	—	45	26	1	123	24	81	41	497	38
2. - Iscritti assenti 7	1	—	6	—	—	—	—	—	22	12	1	—	5	—	—	16	9	9	1	49	9
3. - **Totale iscritti (1 + 4)** . 8	5	—	13	8	—	6	3	—	213	82	3	—	50	26	1	139	33	90	42	546	47
4. - Non iscritti con abitazione . 9	—	—	3	1	—	—	—	—	19	15	—	—	2	—	—	4	1	1	2	14	15
7. - **Totale morti presenti (1 + 4)** . 10	4	—	10	9	—	6	3	—	210	85	2	—	47	26	1	127	25	82	43	511	53
QUARTIERI MARINI																					
1. - Iscritti presenti 11	—	—	—	—	—	—	—	—	1	—	—	—	1	—	—	1	1	—	3	4	—
2. - Iscritti assenti 12	—	—	—	—	—	—	—	—	—	—	—	—	—	—	—	—	—	—	—	2	—
3. - **Totale iscritti (1 + 2)** . 13	—	—	—	—	—	—	—	—	1	—	—	—	1	—	—	1	1	—	3	6	—
4. - Non iscritti con abitazione . 14	—	—	—	—	—	—	—	—	—	—	—	—	—	—	—	—	—	1	—	—	—
7. - **Totale morti presenti (1 + 4)** . 15	—	—	—	—	—	—	—	—	1	—	—	—	1	—	—	1	1	1	3	4	—
TOTALE QUARTIERI																					
1. - Iscritti presenti 16	4	—	7	8	—	6	3	—	192	70	2	—	46	26	1	124	25	81	44	501	38
2. - Iscritti assenti 17	1	—	6	—	—	—	—	—	22	12	1	—	5	—	—	16	9	9	1	51	9
3. - **Totale iscritti (1 + 2)** . 18	5	—	13	8	—	6	3	—	214	82	3	—	51	26	1	140	34	90	45	552	47
4. - Non iscritti con abitazione . . 19	—	—	3	1	—	—	—	—	19	15	—	—	2	—	—	4	1	2	2	14	15
7. - **Totale morti presenti (1 + 4)** . 20	4	—	10	9	—	6	3	—	211	85	2	—	48	26	1	128	26	83	46	515	53
SUBURBI																					
1. - Iscritti presenti 21	—	—	—	—	—	—	—	—	6	10	1	—	2	—	—	4	1	2	—	8	6
2. - Iscritti assenti 22	—	—	—	—	—	—	—	—	—	1	—	—	—	—	—	—	—	—	—	1	3
3. - **Totale iscritti (1 + 2)** . 23	—	—	—	—	—	—	—	—	6	11	1	—	2	—	—	4	1	2	—	9	9
4. - Non iscritti con abitazione . 24	—	—	—	—	—	—	—	—	—	1	—	—	—	—	—	1	—	1	—	—	2
7. - **Totale morti presenti (1 + 4)** . 25	—	—	—	—	—	—	—	—	6	11	1	—	2	—	—	5	1	3	—	8	8
AGRO ROMANO																					
1. - Iscritti presenti. 26	—	—	—	1	—	—	—	—	5	5	1	—	5	1	—	4	1	—	—	18	38
2. - Iscritti assenti 27	—	—	—	—	—	—	—	—	1	—	—	—	1	—	—	—	—	—	—	1	6
3. - **Totale iscritti (1 + 2)** . 28	—	—	—	1	—	—	—	—	6	5	1	—	6	1	—	4	1	—	—	19	44
4. - Non iscritti con abitazione . 29	—	—	—	—	—	—	—	—	—	2	—	—	—	—	—	—	—	—	—	1	4
7. - **Totale morti presenti (1 + 4)** . 30	—	—	—	1	—	—	—	—	5	7	1	—	5	1	—	4	1	—	—	19	42
TOTALE GENERALE																					
1. - Iscritti presenti 31	4	—	14	12	—	6	3	—	259	143	4	—	58	31	1	153	31	93	57	604	91
2. - Iscritti assenti 32	1	—	8	—	—	—	—	—	30	17	1	—	8	—	—	25	11	14	1	63	20
3. - **Totale iscritti (1 + 2)** . 33	5	—	22	12	—	6	3	—	289	160	5	—	66	31	1	178	42	107	58	667	111
4. - Non iscritti con abitazione . 31	1	—	3	1	—	—	—	—	28	32	—	—	2	1	—	5	2	4	3	20	25
5. - Non iscritti senza abitazione . 35	—	—	5	1	—	—	1	—	56	26	1	—	7	3	—	26	6	3	10	115	170
6. - **Totale non iscritti (4 + 5)** . 36	1	—	8	2	—	—	1	—	84	58	1	—	9	4	—	31	8	7	13	135	195
7. - **Totale morti nel Comune (1+6)** 37	5	—	22	14	—	6	4	—	343	201	5	—	67	35	1	184	39	100	70	739	286

Significato dei simboli numerici che contrassegnano le colonne:

(1) = Agricoltura, foreste, caccia, e pesca
(2) = Industrie estrattive
(3) = Industrie manifatturiere
(4) = Industrie delle costruzioni e dell'istallazione di impianti
(5) = Produzione e distribuzione di energia elettrica e di gas. Distribuzione di acqua
(6) = Commercio
(7) = Trasporti e comunicazioni
(8) = Credito, assicurazione e gestioni finanziarie
(9) = Servizi e attività sociale varii
(10) = Pubblica amministrazione
(11) = Culto

il ramo di attività economica e le grandi suddivisioni territoriali — Anno 1964

E RAMI DI ATTIVITA' ECONOMICA																				CONDIZIONI NON PROFESSIONALI						Professione non indicata	TOTALE
LAVORATORI IN PROPRIO								LAVORATORI DIPENDENTI										Coadiuvanti		Proprietari benestanti	Studenti	Pensionati	Infanti	Casalinghe	Altre		
(2)	(3)	(4)	(5)	(6)	(7)	(8)	(9)	(1)	(2)	(3)	(4)	(5)	(6)	(7)	(8)	(9)	(10)	(6)	(9)								
22	23	24	25	26	27	28	29	30	31	32	33	34	35	36	37	38	39	40	41	42	43	44	45	46	47	48	49
—	27	1	—	131	3	1	10	3	—	63	34	2	15	39	—	43	21	—	—	25	16	1.221	85	606	254	5	2.872
—	1	—	—	21	1	—	—	1	—	6	1	1	4	1	—	—	3	—	—	3	5	104	7	51	17	—	270
—	28	1	—	152	4	1	10	4	—	69	35	3	19	40	—	43	24	—	—	28	21	1.325	92	657	271	5	3.142
—	1	—	—	1	—	—	—	—	—	—	—	—	1	—	—	2	—	—	1	2	1	33	3	32	11	6	131
—	28	1	—	132	3	1	10	3	—	63	34	2	16	39	—	45	21	—	1	27	17	1.254	88	638	265	11	3.003
—	95	1	1	285	12	—	16	13	2	327	186	12	49	143	3	170	105	—	1	47	105	4.553	1.026	2.277	584	14	11.194
—	12	—	—	30	3	1	1	1	1	30	17	—	6	13	—	5	3	1	—	30	24	332	44	233	54	2	983
—	107	1	1	315	15	1	17	14	3	357	203	12	55	156	3	175	108	1	1	77	129	4.885	1.070	2.510	638	16	12.177
—	2	—	—	13	—	—	3	2	1	7	3	—	1	3	—	2	1	—	—	9	5	152	19	201	20	6	527
—	97	1	1	298	12	—	19	15	3	334	189	12	50	146	3	172	106	—	1	56	110	4.705	1.045	2.478	604	20	11.721
—	3	—	—	8	2	—	2	1	—	5	7	—	1	3	—	3	1	—	—	1	1	65	23	27	2	—	166
—	—	—	—	—	—	—	—	—	—	—	—	—	—	—	—	—	—	—	—	—	1	5	—	5	—	—	13
—	3	—	—	8	2	—	2	1	—	5	7	—	1	3	—	3	1	—	—	1	2	70	23	32	2	—	179
—	—	—	—	—	1	—	—	—	—	—	—	—	—	1	—	—	—	—	—	—	—	3	1	3	1	—	11
—	3	—	—	8	3	—	2	1	—	5	7	—	1	4	—	3	1	—	—	1	1	68	24	30	3	—	177
—	98	1	1	293	14	—	18	14	2	332	193	12	50	146	3	173	106	—	1	48	106	4.618	1.049	2.304	586	14	11.360
—	12	—	—	30	3	1	1	1	1	30	17	—	6	13	—	5	3	1	—	30	25	337	44	238	54	2	996
—	110	1	1	323	17	1	19	15	3	362	210	12	56	159	3	178	109	1	1	78	131	4.955	1.093	2.542	640	16	12.356
—	2	—	—	13	1	—	3	2	1	7	3	—	1	4	—	2	1	—	—	9	5	155	20	204	21	6	538
—	100	1	1	306	15	—	21	16	3	339	196	12	51	150	3	175	107	—	1	57	111	4.773	1.069	2.508	607	20	11.898
—	3	—	—	9	—	—	3	8	1	13	24	—	—	9	—	4	7	—	—	1	3	207	63	83	122	—	600
—	—	—	—	—	—	—	—	—	—	—	3	—	—	—	—	—	—	—	—	—	2	8	5	7	13	—	43
—	3	—	—	9	—	—	3	8	1	13	27	—	—	9	—	4	7	—	—	1	5	215	68	90	135	—	643
—	1	—	—	1	—	—	—	—	—	—	—	—	—	—	—	—	—	—	—	—	—	16	1	6	15	2	47
—	4	—	—	10	—	—	3	8	1	13	24	—	—	9	—	4	7	—	—	1	3	223	64	89	137	2	647
—	6	1	—	16	2	1	3	21	2	37	54	—	2	14	—	13	6	—	—	4	15	371	192	208	63	—	1.110
—	1	—	—	1	—	—	—	—	—	1	3	—	—	1	—	1	—	—	—	—	1	28	11	25	11	—	93
—	7	1	—	17	2	1	3	21	2	38	57	—	2	15	—	14	6	—	—	4	16	399	203	233	74	—	1.203
—	1	—	—	1	—	—	—	1	—	2	1	—	—	2	—	—	—	—	—	—	1	26	4	28	4	—	78
—	7	1	—	17	2	1	3	22	2	39	55	—	2	16	—	13	6	—	—	4	16	397	196	236	67	—	1.188
—	134	3	1	449	19	2	34	46	5	445	305	14	67	208	3	233	140	—	1	78	140	6.417	1.389	3.201	1.025	19	15.942
—	14	—	—	52	4	1	1	2	1	37	24	1	10	15	—	6	6	1	—	33	33	477	67	321	95	2	1.402
—	148	3	1	501	23	3	35	48	6	482	329	15	77	223	3	239	146	1	1	111	173	6.894	1.456	3.522	1.120	21	17.344
—	5	—	—	16	1	—	3	3	1	9	4	—	2	6	—	4	1	—	1	11	7	230	28	270	51	14	794
—	27	2	—	70	1	—	7	37	1	102	88	2	10	37	—	26	32	—	—	10	65	528	364	496	118	55	2.508
—	32	2	—	86	2	—	10	40	2	111	92	2	12	43	—	30	33	—	1	21	72	758	392	766	169	69	3.302
—	166	5	1	535	21	2	44	86	7	556	397	16	79	251	3	263	173	—	2	99	212	7.175	1.781	3.967	1.194	88	19.244

3.44. — Morti secondo l'iscrizione in anagrafe e lo

STATO CIVILE E ISCRIZIONE IN ANAGRAFE		CLASSI DI																							
		A meno di 1 mese		Da 1 mese a meno di 1 anno		1-2		2-6		6-10		10-14		14-18		18-21		21-25		25-30		30-35		35-40	
		M	F	M	F	M	F	M	F	M	F	M	F	M	F	M	F	M	F	M	F	M	F	M	F
0		1	2	3	4	5	6	7	8	9	10	11	12	13	14	15	16	17	18	19	20	21	22	23	24
CELIBI E NUBILI																									
1. - Iscritti presenti	1	539	385	165	151	37	30	39	48	29	16	21	11	38	15	29	8	54	24	56	16	35	19	30	19
2. - Iscritti assenti	2	16	10	13	10	2	6	5	3	6	3	4	4	8	5	5	1	22	5	13	4	3	4	3	2
3. - **Totale iscritti (1+2)**	3	**555**	**395**	**178**	**161**	**39**	**36**	**44**	**51**	**35**	**19**	**25**	**15**	**46**	**20**	**34**	**9**	**76**	**29**	**69**	**20**	**38**	**23**	**33**	**21**
4. - Non iscritti con abitazione	4	9	3	2	5	2	3	3	1	—	2	1	—	3	5	2	1	5	—	2	3	5	1	2	—
5. - Non iscritti senza abitazione	5	111	98	66	37	15	6	17	13	20	3	13	11	15	11	19	5	33	8	22	5	17	11	10	9
6. - **Totale non iscritti (4+5)**	6	**120**	**101**	**68**	**42**	**17**	**9**	**20**	**14**	**20**	**5**	**14**	**11**	**18**	**16**	**21**	**6**	**38**	**8**	**24**	**8**	**22**	**12**	**12**	**9**
7. - **Totale morti nel comune (1+6)**	7	**659**	**486**	**233**	**193**	**54**	**39**	**59**	**62**	**49**	**21**	**35**	**22**	**56**	**31**	**50**	**14**	**92**	**32**	**80**	**24**	**57**	**31**	**42**	**28**
8. - **Totale morti (3+6)**	8	**675**	**496**	**246**	**203**	**56**	**45**	**64**	**65**	**55**	**24**	**39**	**26**	**64**	**36**	**55**	**15**	**114**	**37**	**93**	**28**	**60**	**35**	**45**	**30**
CONIUGATI E CONIUGATE																									
1. - Iscritti presenti	9	—	—	—	—	—	—	—	—	—	—	—	—	—	—	1	3	5	12	27	36	62	44	119	63
2. - Iscritti assenti	10	—	—	—	—	—	—	—	—	—	—	—	—	—	—	—	—	2	5	8	4	8	3	16	7
3. - **Totale iscritti (1+2)**	11	—	—	—	—	—	—	—	—	—	—	—	—	—	—	**1**	**3**	**7**	**17**	**35**	**40**	**70**	**47**	**135**	**70**
4. - Non iscritti con abitazione	12	—	—	—	—	—	—	—	—	—	—	—	—	—	—	—	—	—	1	1	2	2	1	1	4
5. - Non iscritti senza abitazione	13	—	—	—	—	—	—	—	—	—	—	—	—	1	—	1	3	1	5	9	18	36	24	46	22
6. - **Totale non iscritti (4+5)**	14	—	—	—	—	—	—	—	—	—	—	—	—	**1**	—	**1**	**3**	**1**	**6**	**10**	**20**	**38**	**25**	**47**	**26**
7. - **Totale morti nel comune (1+6)**	15	—	—	—	—	—	—	—	—	—	—	—	—	**1**	—	**2**	**6**	**6**	**18**	**37**	**56**	**100**	**69**	**166**	**89**
8. - **Totale morti (3+6)**	16	—	—	—	—	—	—	—	—	—	—	—	—	**1**	—	**2**	**6**	**8**	**23**	**45**	**60**	**108**	**72**	**182**	**96**
VEDOVI E VEDOVE																									
1. - Iscritti presenti	17	—	—	—	—	—	—	—	—	—	—	—	—	—	—	—	1	—	—	—	—	1	—	—	3
2. - Iscritti assenti	18	—	—	—	—	—	—	—	—	—	—	—	—	—	—	—	—	—	—	—	—	—	—	—	—
3. - **Totale iscritti (1+2)**	19	—	—	—	—	—	—	—	—	—	—	—	—	—	—	—	**1**	—	—	—	—	**1**	—	—	**3**
4. - Non iscritti con abitazione	20	—	—	—	—	—	—	—	—	—	—	—	—	—	—	—	—	—	—	—	—	—	—	—	—
5. - Non iscritti senza abitazione	21	—	—	—	—	—	—	—	—	—	—	—	—	—	—	—	—	—	—	—	—	—	—	1	—
6. - **Totale non iscritti (4+5)**	22	—	—	—	—	—	—	—	—	—	—	—	—	—	—	—	—	—	—	—	—	—	—	1	—
7. - **Totale morti nel comune (1+6)**	23	—	—	—	—	—	—	—	—	—	—	—	—	—	—	—	**1**	—	—	—	—	**1**	—	**1**	**3**
8. - **Totale morti (3+6)**	24	—	—	—	—	—	—	—	—	—	—	—	—	—	—	—	**1**	—	—	—	—	1	—	1	3
DIVORZIATI e DIVORZIATE																									
1. - Iscritti presenti	25	—	—	—	—	—	—	—	—	—	—	—	—	—	—	—	—	—	—	—	—	—	—	—	—
2. - Iscritti assenti	26	—	—	—	—	—	—	—	—	—	—	—	—	—	—	—	—	—	—	—	—	—	—	—	—
3. - **Totale iscritti (1+2)**	27	—	—	—	—	—	—	—	—	—	—	—	—	—	—	—	—	—	—	—	—	—	—	—	—
4. - Non iscritti con abitazione	28	—	—	—	—	—	—	—	—	—	—	—	—	—	—	—	—	—	—	—	—	—	—	—	—
5. - Non iscritti senza abitazione	29	—	—	—	—	—	—	—	—	—	—	—	—	—	—	—	—	—	—	—	—	—	—	—	—
6. - **Totale non iscritti (4+5)**	30	—	—	—	—	—	—	—	—	—	—	—	—	—	—	—	—	—	—	—	—	—	—	—	—
7. - **Totale morti nel comune (1+6)**	31	—	—	—	—	—	—	—	—	—	—	—	—	—	—	—	—	—	—	—	—	—	—	—	—
8. - **Totale morti (3+6)**	32	—	—	—	—	—	—	—	—	—	—	—	—	—	—	—	—	—	—	—	—	—	—	—	—
STATO CIVILE NON INDICATO																									
1. - Iscritti presenti	33	—	—	—	—	—	—	—	—	—	—	—	—	—	—	—	—	—	—	—	—	—	—	—	—
2. - Iscritti assenti	34	—	—	—	—	—	—	—	—	—	—	—	—	—	—	—	—	—	—	—	—	—	—	—	—
3. - **Totale iscritti (1+2)**	35	—	—	—	—	—	—	—	—	—	—	—	—	—	—	—	—	—	—	—	—	—	—	—	—
4. - Non iscritti con abitazione	36	—	—	—	—	—	—	—	—	—	—	—	—	—	—	—	—	—	—	—	—	—	—	—	—
5. - Non iscritti senza abitazione	37	—	—	—	—	—	—	—	—	—	—	—	—	—	—	1	—	4	4	2	1	—	—	3	2
6. - **Totale non iscritti (4+5)**	38	—	—	—	—	—	—	—	—	—	—	—	—	—	—	**1**	—	**4**	**4**	**2**	**1**	—	—	**3**	**2**
7. - **Totale morti nel comune (1+6)**	39	—	—	—	—	—	—	—	—	—	—	—	—	—	—	**1**	—	**4**	**4**	**2**	**1**	—	—	**3**	**2**
8. - **Totale morti (3+6)**	40	—	—	—	—	—	—	—	—	—	—	—	—	—	—	**1**	—	**4**	**4**	**2**	**1**	—	—	**3**	**2**
TOTALE																									
1. - Iscritti presenti	41	539	385	165	151	37	30	39	48	29	16	21	11	38	15	30	12	59	36	83	52	98	63	149	85
2. - Iscritti assenti	42	16	10	13	10	2	6	5	3	6	3	4	4	8	5	5	1	24	10	21	8	11	7	19	9
3. - **Totale iscritti (1+2)**	43	**555**	**395**	**178**	**161**	**39**	**36**	**44**	**51**	**35**	**19**	**25**	**15**	**46**	**20**	**35**	**13**	**83**	**46**	**104**	**60**	**109**	**70**	**168**	**94**
4. - Non iscritti con abitazione	44	9	3	2	5	2	3	3	1	—	2	1	—	3	5	2	1	5	1	3	5	7	2	3	4
5. - Non iscritti senza abitazione	45	111	98	66	37	15	6	17	13	20	3	13	11	16	11	21	8	38	17	33	24	53	35	60	33
6. - **Totale non iscritti (4+5)**	46	**120**	**101**	**68**	**42**	**17**	**9**	**20**	**14**	**20**	**5**	**14**	**11**	**19**	**16**	**23**	**9**	**43**	**18**	**36**	**29**	**60**	**37**	**63**	**37**
7. - **Totale morti nel comune (1+6)**	47	**659**	**486**	**233**	**193**	**54**	**39**	**59**	**62**	**49**	**21**	**35**	**22**	**57**	**31**	**53**	**21**	**102**	**54**	**119**	**81**	**158**	**100**	**212**	**122**
8. - **Totale morti (3+6)**	48	**675**	**496**	**246**	**203**	**56**	**45**	**64**	**65**	**55**	**24**	**39**	**26**	**65**	**36**	**58**	**22**	**126**	**64**	**140**	**89**	**169**	**107**	**231**	**131**

stato civile, per classi di età e sesso — Anno 1964

ETA' E SESSO																										TOTALE		
40-45		45-50		50-55		55-60		60-65		65-70		70-75		75-80		80-85		85-90		90-95		95-99		100 ed oltre				
M	F	M	F	M	F	M	F	M	F	M	F	M	F	M	F	M	F	M	F	M	F	M	F	M	F	M	F	MF
25	26	27	28	29	30	31	32	33	34	35	36	37	38	39	40	41	42	43	44	45	46	47	48	49	50	51	52	53
20	30	25	30	40	61	59	78	75	88	61	138	46	135	59	148	53	160	25	81	6	37	—	7	—	1	1.541	1.736	3.277
7	6	6	3	11	11	9	4	13	6	7	7	8	16	8	14	6	15	1	3	1	1	—	1	—	—	177	144	321
27	36	31	33	51	72	68	82	88	94	68	145	54	151	67	162	59	175	26	84	7	38	—	8	—	1	1.718	1.880	3.598
1	1	2	1	3	1	5	4	6	12	7	9	3	7	7	7	8	9	3	4	—	1	—	—	—	—	81	80	161
12	11	9	8	12	12	18	14	14	8	12	10	17	11	6	14	1	10	3	3	—	1	—	—	—	—	462	319	781
13	12	11	9	15	13	23	18	20	20	19	19	20	18	13	21	9	19	6	7	—	2	—	—	—	—	543	399	942
33	42	36	39	55	74	82	96	95	108	80	157	66	153	72	169	62	179	31	88	6	39	—	7	—	1	2.084	2.135	4.219
40	48	42	42	66	85	91	100	108	114	87	164	74	169	80	183	68	194	32	91	7	40	—	8	—	1	2.261	2.279	4.540
193	98	224	138	478	235	725	249	869	280	897	310	807	305	646	241	364	130	156	54	39	13	10	1	—	1	5.622	2.213	7.835
22	8	16	14	48	16	52	11	56	18	50	18	60	23	47	21	21	12	10	5	2	2	2	1	—	—	420	168	588
215	106	240	152	526	251	777	260	925	298	947	328	867	328	693	262	385	142	166	59	41	15	12	2	—	1	6.042	2.381	8.423
4	1	8	3	17	7	21	6	20	11	25	19	20	10	26	14	18	6	16	4	4	1	1	—	—	—	184	90	274
76	29	56	37	112	41	111	43	141	42	124	45	83	35	52	19	17	8	5	—	3	—	—	—	—	—	874	371	1.245
80	30	64	40	129	48	132	49	161	53	149	64	103	45	78	33	35	14	21	4	7	1	1	—	—	—	1.058	461	1.519
273	128	288	178	607	283	857	298	1.030	333	1.046	374	910	350	724	274	399	144	177	58	46	14	11	1	—	1	6.680	2.674	9.354
295	136	304	192	655	299	909	309	1.086	351	1.096	392	970	373	771	295	420	156	187	63	48	16	13	2	—	1	7.100	2.842	9.942
1	12	6	11	14	37	38	83	94	162	135	294	218	499	311	752	315	727	210	529	85	214	20	47	4	4	1.452	3.375	4.827
1	2	—	2	2	5	5	3	12	17	21	30	20	43	27	87	27	81	23	47	9	21	2	5	—	—	149	343	492
2	14	6	13	16	42	43	86	106	179	156	324	238	542	338	839	342	808	233	576	94	235	22	52	4	4	1.601	3.718	5.319
—	—	—	1	—	2	1	3	2	8	5	12	16	15	30	58	24	67	10	46	7	21	3	5	—	3	98	251	349
—	1	2	1	5	7	11	16	16	20	19	42	27	58	36	69	27	42	7	20	3	9	—	—	—	—	154	285	439
—	1	2	2	5	9	12	19	18	28	24	54	43	83	66	127	51	109	17	66	10	30	3	5	—	3	252	536	788
1	13	8	13	19	46	50	102	112	190	159	348	261	582	377	879	366	836	227	595	95	244	23	52	4	7	1.704	3.911	5.615
2	15	8	15	21	51	55	105	124	207	180	378	281	625	404	966	393	917	250	642	104	265	25	57	4	7	1.853	4.254	6.107
—	—	—	—	—	—	—	—	—	—	—	—	—	1	—	—	—	—	—	1	—	—	—	—	—	—	—	2	2
—	—	—	—	—	—	—	—	—	—	—	—	—	—	—	—	—	—	—	—	—	—	—	—	—	—	—	—	—
—	—	—	—	—	—	—	—	—	—	—	—	—	1	—	—	—	—	—	1	—	—	—	—	—	—	—	2	2
—	—	—	—	—	—	—	—	—	—	—	1	—	1	—	—	—	—	—	—	—	—	—	—	—	—	—	2	2
—	—	—	—	—	—	—	—	—	—	—	—	—	1	—	—	—	—	—	—	—	—	—	—	—	—	—	1	1
—	—	—	—	—	—	—	—	—	—	—	1	—	2	—	—	—	—	—	—	—	—	—	—	—	—	—	3	3
—	—	—	—	—	—	—	—	—	—	—	1	—	3	—	—	—	—	—	1	—	—	—	—	—	—	—	5	5
—	—	—	—	—	—	—	—	—	—	—	1	—	3	—	—	—	—	—	1	—	—	—	—	—	—	—	5	5
—	—	1	—	—	—	—	—	—	—	—	—	—	—	—	—	—	—	—	—	—	—	—	—	—	—	1	—	1
—	—	—	—	—	—	—	—	1	—	—	—	—	—	—	—	—	—	—	—	—	—	—	—	—	—	1	—	1
—	—	1	—	—	—	—	—	1	—	—	—	—	—	—	—	—	—	—	—	—	—	—	—	—	—	2	—	2
—	—	—	—	—	—	—	—	2	2	1	—	—	—	1	—	—	—	—	2	—	—	—	—	—	—	4	4	8
1	1	4	2	—	1	—	—	1	—	2	1	5	2	—	1	3	—	—	1	—	—	—	—	—	—	26	16	42
1	1	4	2	—	1	—	—	3	2	3	1	5	2	1	1	3	—	—	3	—	—	—	—	—	—	30	20	50
1	1	5	2	—	1	—	—	3	2	3	1	5	2	1	1	3	—	—	3	—	—	—	—	—	—	31	20	51
1	1	5	2	—	1	—	—	4	2	3	1	5	2	1	1	3	—	—	3	—	—	—	—	—	—	32	20	52
214	140	256	179	532	333	822	410	1.038	530	1.093	742	1.071	940	1.016	1.141	732	1.017	391	665	130	264	30	55	4	6	8.616	7.326	15.942
30	16	22	19	61	32	66	18	82	41	78	55	88	82	82	122	54	108	34	55	12	24	4	7	—	—	747	655	1.402
244	156	278	198	593	365	888	428	1.120	571	1.171	797	1.159	1.022	1.098	1.263	786	1.125	425	720	142	288	34	62	4	6	9.363	7.981	17.344
5	2	10	5	20	10	27	13	30	33	38	41	39	43	64	79	50	82	29	56	11	23	4	5	—	3	367	427	794
89	42	71	48	129	61	140	73	172	70	157	98	132	107	94	103	48	60	15	24	6	10	—	—	—	—	1.516	992	2.508
94	44	81	53	149	71	167	86	202	103	195	139	171	150	158	182	98	142	44	80	17	33	4	5	—	3	1.883	1.419	3.302
308	184	337	232	681	404	989	496	1.240	633	1.288	881	1.242	1.090	1.174	1.323	830	1.159	435	745	147	297	34	60	4	9	10.499	8.745	19.244
338	200	359	251	742	436	1.055	514	1.322	674	1.366	936	1.330	1.172	1.256	1.445	884	1.267	469	800	159	321	38	67	4	9	11.246	9.400	20.646

3.45. — Morti secondo l'iscrizione in anagrafe,

ETA'		ISCRITTI													
		Deceduti a Roma						Deceduti in altro Comune (assenti)			TOTALE			Deceduti a domicilio	
		A domicilio			In Ospedali Cliniche, ecc.										
		M	F	MF	M	F	MF	M	F	MF	M	F	MF	M	F
0		1	2	3	4	5	6	7	8	9	10	11	12	13	14
Fino a 1 giorno	1	17	8	25	254	196	450	10	4	14	281	208	**489**	2	—
da 1 a 28 giorni	2	13	12	25	254	168	422	6	6	12	273	186	**459**	1	—
Totale	3	**30**	**20**	**50**	**508**	**364**	**872**	**16**	**10**	**26**	**554**	**394**	**948**	**3**	—
Oltre 28 giorni a 1 mese	4	—	—	—	1	1	2	—	—	—	1	1	**2**	—	—
da 1 a 5 mesi	5	15	20	35	86	63	149	5	5	10	106	88	**194**	1	2
Totale	6	**15**	**20**	**35**	**87**	**64**	**151**	**5**	**5**	**10**	**107**	**89**	**196**	**1**	**2**
da 5 a 10 mesi	7	4	7	11	47	47	94	4	4	8	55	58	**113**	—	—
Totale	8	**4**	**7**	**11**	**47**	**47**	**94**	**4**	**4**	**8**	**55**	**58**	**113**	—	—
da 10 a 12 mesi	9	1	2	3	12	12	24	4	1	5	17	15	**32**	—	—
Totale	10	**1**	**2**	**3**	**12**	**12**	**24**	**4**	**1**	**5**	**17**	**15**	**32**	—	—
1-2 anni	11	7	6	13	30	24	54	2	6	8	39	36	**75**	1	2
Totale	12	**7**	**6**	**13**	**30**	**24**	**54**	**2**	**6**	**8**	**39**	**36**	**75**	**1**	**2**
2-3 anni	13	—	1	1	11	11	22	3	2	5	14	14	**28**	2	—
3-4 anni	14	5	6	11	5	14	19	1	1	2	11	21	**32**	—	—
4-5 anni	15	2	2	4	8	10	18	1	—	1	11	12	**23**	—	—
5-6 anni	16	2	1	3	6	3	9	—	—	—	8	4	**12**	—	—
Totale	17	**9**	**10**	**19**	**30**	**38**	**68**	**5**	**3**	**8**	**44**	**51**	**95**	**2**	—
6-7 anni	18	4	—	4	3	5	8	2	1	3	9	6	**15**	—	—
7-8 anni	19	2	3	5	4	2	6	3	1	4	9	6	**15**	—	—
8-9 anni	20	2	—	2	10	2	12	1	—	1	13	2	**15**	—	—
9-10 anni	21	1	1	2	3	3	6	—	1	1	4	5	**9**	—	—
Totale	22	**9**	**4**	**13**	**20**	**12**	**32**	**6**	**3**	**9**	**35**	**19**	**54**	—	—
10-11 anni	23	1	3	4	2	1	3	—	2	2	3	6	**9**	—	—
11-12 anni	24	3	1	4	6	1	7	3	1	4	12	3	**15**	—	—
12-13 anni	25	2	1	3	2	—	2	—	—	—	4	1	**5**	—	—
13-14 anni	26	—	1	1	5	3	8	1	1	2	6	5	**11**	—	—
Totale	27	**6**	**6**	**12**	**15**	**5**	**20**	**4**	**4**	**8**	**25**	**15**	**40**	—	—
14-15 anni	28	3	1	4	3	1	4	2	1	3	8	3	**11**	—	—
15-16 anni	29	2	1	3	4	3	7	3	2	5	9	6	**15**	—	2
16-17 anni	30	7	—	7	9	2	11	2	2	4	18	4	**22**	1	—
17-18 anni	31	1	2	3	9	5	14	1	—	1	11	7	**18**	—	—
Totale	32	**13**	**4**	**17**	**25**	**11**	**36**	**8**	**5**	**13**	**46**	**20**	**66**	1	2

l'età dettagliata, il luogo di morte ed il sesso. — Anno 1964

NON ISCRITTI										TOTALE MORTI NEL COMUNE								
	Deceduti in Ospedali Cliniche, ecc.						TOTALE			Deceduti a domicilio			Deceduti in Ospedali Cliniche, ecc.			TOTALE		
	Con abitazione nel Comune			Senza abitazione nel Comune														
MF	M	F	MF	M	F	MF	M	F	MF	M	F	MF	M	F	MF	M	F	MF
15	16	17	18	19	20	21	22	23	24	25	26	27	28	29	30	31	32	33
2	2	3	5	31	36	67	35	39	74	19	8	27	287	235	522	306	243	549
1	5	—	5	79	62	141	85	62	147	14	12	26	338	230	568	352	242	594
3	7	3	10	110	98	208	120	101	221	33	20	53	625	465	1.090	658	485	1.143
—	—	—	—	—	—	—	—	—	—	—	—	—	1	1	2	1	1	2
3	—	2	2	41	28	69	42	32	74	16	22	38	127	93	220	143	115	258
3	—	2	2	41	28	69	42	32	74	16	22	38	128	94	222	144	116	260
—	1	1	2	22	6	28	23	7	30	4	7	11	70	54	124	74	61	135
—	1	1	2	22	6	28	23	7	30	4	7	11	70	54	124	74	61	135
—	—	—	—	3	3	6	3	3	6	1	2	3	15	15	30	16	17	33
—	—	—	—	3	3	6	3	3	6	1	2	3	15	15	30	16	17	33
3	1	1	2	15	6	21	17	9	26	8	8	16	46	31	77	54	39	93
3	1	1	2	15	6	21	17	9	26	8	8	16	46	31	77	54	39	93
2	1	—	1	5	4	9	8	4	12	2	1	3	17	15	32	19	16	35
—	—	1	1	4	3	7	4	4	8	5	6	11	9	18	27	14	24	38
—	—	—	—	3	4	7	3	4	7	2	2	4	11	14	25	13	16	29
—	—	—	—	5	2	7	5	2	7	2	1	3	11	5	16	13	6	19
2	1	1	2	17	13	30	20	14	34	11	10	21	48	52	100	59	62	121
—	—	—	—	4	1	5	4	1	5	4	—	4	7	6	13	11	6	17
—	—	—	—	—	1	1	—	1	1	2	3	5	4	3	7	6	6	12
—	—	—	—	7	—	7	7	—	7	2	—	2	17	2	19	19	2	21
—	—	2	2	9	1	10	9	3	12	1	1	2	12	6	18	13	7	20
—	—	2	2	20	3	23	20	5	25	9	4	13	40	17	57	49	21	70
—	1	—	1	1	4	5	2	4	6	1	3	4	4	5	9	5	8	13
—	—	—	—	6	3	9	6	3	9	3	1	4	12	4	16	15	5	20
—	—	—	—	2	2	4	2	2	4	2	1	3	4	2	6	6	3	9
—	—	—	—	4	2	6	4	2	6	—	1	1	9	5	14	9	6	15
—	1	—	1	13	11	24	14	11	25	6	6	12	29	16	45	35	22	57
—	—	—	—	3	2	5	3	2	5	3	1	4	6	3	9	9	4	13
2	—	1	1	6	3	9	6	6	12	2	3	5	10	7	17	12	10	22
1	2	1	3	1	5	6	4	6	10	8	—	8	12	8	20	20	8	28
—	—	1	1	6	1	7	6	2	8	1	2	3	15	7	22	16	9	25
3	2	3	5	16	11	27	19	16	35	14	6	20	43	25	68	57	31	88

Segue: 3.45. — Morti secondo l'iscrizione in anagrafe,

ETA'		ISCRITTI													
		Deceduti a Roma						Deceduti in altro Comune (assenti)			TOTALE			Deceduti a domicilio	
		A domicilio			In Ospedali Cliniche, ecc.										
		M	F	MF	M	F	MF	M	F	MF	M	F	MF	M	F
0		1	2	3	4	5	6	7	8	9	10	11	12	13	14
18-19 anni	1	1	2	3	8	2	10	—	—	—	9	4	**13**	—	—
19-20 anni	2	1	4	5	8	2	10	2	1	3	11	7	**18**	—	1
20-21 anni	3	1	—	1	11	2	13	3	—	3	15	2	**17**	—	—
Totale	4	**3**	**6**	**9**	**27**	**6**	**33**	**5**	**1**	**6**	**35**	**13**	**48**	**—**	**1**
21-22 anni	5	2	—	2	5	4	9	4	1	5	11	5	**16**	2	—
22-23 anni	6	1	6	7	13	7	20	6	3	9	20	16	**36**	1	1
23-24 anni	7	5	3	8	12	7	19	4	3	7	21	13	**34**	—	—
24-25 anni	8	4	2	6	17	7	24	10	3	13	31	12	**43**	—	—
Totale	9	**12**	**11**	**23**	**47**	**25**	**72**	**24**	**10**	**34**	**83**	**46**	**129**	**3**	**1**
25-26 anni	10	1	1	2	21	5	26	5	4	9	27	10	**37**	—	—
26-27 anni	11	6	4	10	14	4	18	3	3	6	23	11	**34**	1	—
27-28 anni	12	—	2	2	16	8	24	4	—	4	20	10	**30**	—	—
28-29 anni	13	—	2	2	12	10	22	5	—	5	17	12	**29**	—	2
29-30 anni	14	—	4	4	13	12	25	4	1	5	17	17	**34**	1	1
Totale	15	**7**	**13**	**20**	**76**	**39**	**115**	**21**	**8**	**29**	**104**	**60**	**164**	**2**	**3**
30-31 anni	16	6	1	7	13	10	23	4	1	5	23	12	**35**	—	—
31-32 anni	17	4	7	11	15	15	30	2	3	5	21	25	**46**	—	—
32-33 anni	18	7	3	10	15	4	19	3	—	3	25	7	**32**	—	—
33-34 anni	19	5	3	8	13	10	23	—	1	1	18	14	**32**	3	1
34-35 anni	20	8	4	12	12	6	18	2	2	4	22	12	**34**	1	—
Totale	21	**30**	**18**	**48**	**68**	**45**	**113**	**11**	**7**	**18**	**109**	**70**	**179**	**4**	**1**
35-36 anni	22	5	3	8	15	9	24	4	1	5	24	13	**37**	1	—
36-37 anni	23	8	—	8	25	14	39	3	1	4	36	15	**51**	1	—
37-38 anni	24	7	5	12	29	13	42	7	2	9	43	20	**63**	—	2
38-39 anni	25	8	7	15	19	11	30	4	3	7	31	21	**52**	—	—
39-40 anni	26	10	7	17	23	16	39	1	2	3	34	25	**59**	—	—
40-41 anni	27	12	8	20	24	18	42	5	3	8	41	29	**70**	—	1
41-42 anni	28	10	8	18	33	18	51	7	2	9	50	28	**78**	1	1
42-43 anni	29	13	14	27	24	18	42	4	4	8	41	36	**77**	—	—
43-44 anni	30	12	12	24	40	21	61	6	2	8	58	35	**93**	2	—
44-45 anni	31	14	6	20	32	17	49	8	5	13	54	28	**82**	—	—
Totale	32	**99**	**70**	**169**	**264**	**155**	**419**	**49**	**25**	**74**	**412**	**250**	**662**	**5**	**4**

l'età dettagliata, il luogo di morte ed il sesso. — Anno 1964

NON ISCRITTI										TOTALE MORTI NEL COMUNE								
	Deceduti in Ospedali Cliniche, ecc.						TOTALE			Deceduti a domicilio			Deceduti in Ospedali Cliniche, ecc.			TOTALE		
	Con abitazione nel Comune			Senza abitazione nel Comune														
MF	M	F	MF	M	F	MF	M	F	MF	M	F	MF	M	F	MF	M	F	MF
15	16	17	18	19	20	21	22	23	24	25	26	27	28	29	30	31	32	33
—	—	—	—	5	3	8	5	3	**8**	1	2	3	13	5	18	14	7	21
1	2	—	2	3	4	7	5	5	**10**	1	5	6	13	6	19	14	11	**25**
—	—	—	—	13	1	14	13	1	**14**	1	—	1	24	3	27	25	3	**28**
1	**2**	**—**	**2**	**21**	**8**	**29**	**23**	**9**	**32**	**3**	**7**	**10**	**50**	**14**	**64**	**53**	**21**	**74**
2	1	—	1	14	3	17	17	3	**20**	4	—	4	20	7	27	24	7	**31**
2	1	—	1	9	4	13	11	5	**16**	2	7	9	23	11	34	25	18	**43**
—	—	—	—	6	6	12	6	6	**12**	5	3	8	18	13	31	23	16	**39**
—	—	—	—	9	4	13	9	4	**13**	4	2	6	26	11	37	30	13	**43**
4	**2**	**—**	**2**	**38**	**17**	**55**	**43**	**13**	**61**	**15**	**12**	**27**	**87**	**42**	**129**	**102**	**54**	**156**
—	—	—	—	7	4	11	7	4	**11**	1	1	2	28	9	37	29	10	**39**
1	—	1	1	9	1	10	10	2	**12**	7	4	11	23	6	29	30	10	**40**
—	—	—	—	6	3	9	6	3	**9**	—	2	2	22	11	33	22	13	**35**
2	—	—	—	5	8	13	5	10	**15**	—	4	4	17	18	35	17	22	**39**
2	1	1	2	6	8	14	8	10	**18**	1	5	6	20	21	41	21	26	**47**
5	**1**	**2**	**3**	**33**	**24**	**57**	**36**	**29**	**65**	**9**	**16**	**25**	**110**	**65**	**175**	**119**	**81**	**200**
—	—	—	—	12	4	16	12	4	**16**	6	1	7	25	14	39	31	15	**46**
—	1	—	1	8	7	15	9	7	**16**	4	7	11	24	22	46	28	29	**57**
—	2	—	2	9	9	18	11	9	**20**	7	3	10	26	13	39	33	16	**49**
4	—	1	1	12	9	21	15	11	**26**	8	4	12	25	20	45	33	24	**57**
1	—	—	—	12	6	18	13	6	**19**	9	4	13	24	12	36	33	16	**49**
5	**3**	**1**	**4**	**53**	**35**	**88**	**69**	**37**	**97**	**34**	**19**	**53**	**124**	**81**	**205**	**158**	**100**	**258**
1	—	—	—	11	8	19	12	8	**20**	6	3	9	26	17	43	32	20	**52**
1	—	1	1	11	2	13	12	3	**15**	9	—	9	36	17	53	45	17	**62**
2	—	—	—	13	4	17	13	6	**19**	7	7	14	42	17	59	49	24	**73**
—	—	—	—	13	10	23	13	10	**23**	8	7	15	32	21	53	40	28	**68**
—	1	1	2	12	9	21	13	10	**23**	10	7	17	36	26	62	46	33	**79**
1	—	—	—	22	8	30	22	9	**31**	12	9	21	46	26	72	58	35	**93**
2	1	—	1	15	5	20	17	6	**23**	11	9	20	49	23	72	60	32	**92**
—	1	—	1	24	11	35	25	11	**36**	13	14	27	49	29	78	62	43	**105**
2	1	—	1	13	9	22	16	9	**25**	14	12	26	54	30	84	68	42	**110**
—	—	—	—	14	9	23	14	9	**23**	14	6	20	46	26	72	60	32	**92**
9	**4**	**2**	**6**	**148**	**75**	**223**	**157**	**81**	**238**	**104**	**74**	**178**	**416**	**232**	**648**	**520**	**306**	**826**

Segue: 3.45. — Morti secondo l'iscrizione in anagrafe, l'

ETA'		ISCRITTI													
		Deceduti a Roma						Deceduti in altro Comune (assenti)			TOTALE			Deceduti a domicilio	
		A domicilio			In Ospedali Cliniche, ecc.										
		M	F	MF	M	F	MF	M	F	MF	M	F	MF	M	F
0		1	2	3	4	5	6	7	8	9	10	11	12	13	14
45-46 anni	1	12	6	18	20	10	30	2	3	5	34	19	**53**	1	—
46-47 anni	2	14	11	25	17	21	38	5	2	7	36	34	**70**	—	1
47-48 anni	3	11	17	28	33	23	56	4	5	9	48	45	**93**	2	1
48-49 anni	4	27	11	38	37	25	62	5	3	8	69	39	**108**	2	—
49-50 anni	5	33	20	53	52	35	87	6	6	12	91	61	**152**	1	1
50-51 anni	6	23	22	45	61	44	105	18	1	19	102	67	**169**	3	1
51-52 anni	7	26	22	48	80	39	119	6	7	13	112	68	**180**	4	1
52-53 anni	8	38	27	65	72	44	116	8	10	18	118	81	**199**	—	—
53-54 anni	9	31	13	44	72	42	114	13	5	18	116	60	**176**	2	—
54-55 anni	10	43	35	78	86	45	131	16	9	25	145	89	**234**	2	2
Totale	11	**258**	**184**	**442**	**530**	**328**	**858**	**83**	**51**	**134**	**871**	**563**	**1.434**	**17**	**7**
55-56 anni	12	54	27	81	110	50	160	8	—	8	172	77	**249**	3	—
56-57 anni	13	56	36	92	85	52	137	11	2	13	152	90	**242**	4	3
57-58 anni	14	54	35	89	100	42	142	11	5	16	165	82	**247**	7	2
58-59 anni	15	57	31	88	118	67	185	18	8	26	193	106	**299**	5	2
59-60 anni	16	70	25	95	118	45	163	18	3	21	206	73	**279**	5	—
60-61 anni	17	75	37	112	130	60	190	18	4	22	223	101	**324**	5	5
61-62 anni	18	78	46	124	134	67	201	15	9	24	227	122	**349**	1	2
62-63 anni	19	96	41	137	105	54	159	12	11	23	213	106	**319**	3	3
63-64 anni	20	84	44	128	126	61	187	20	10	30	230	115	**345**	4	6
64-65 anni	21	87	57	144	123	63	186	17	7	24	227	127	**354**	5	6
Totale	22	**711**	**379**	**1.090**	**1.149**	**561**	**1.710**	**148**	**59**	**207**	**2.008**	**999**	**3.007**	**42**	**29**
65-66 anni	23	85	54	139	130	81	211	14	9	23	229	144	**373**	6	5
66-67 anni	24	97	56	153	116	77	193	12	7	19	225	140	**365**	5	6
67-68 anni	25	87	64	151	117	81	198	21	12	33	225	157	**382**	4	8
68-69 anni	26	103	80	183	135	85	220	10	14	24	248	179	**427**	11	5
69-70 anni	27	99	68	167	124	96	220	21	13	34	244	177	**421**	5	10
70-71 anni	28	94	61	155	140	99	239	8	17	25	242	177	**419**	10	12
71-72 anni	29	85	77	162	121	97	218	24	17	41	230	191	**421**	5	7
72-73 anni	30	86	85	171	116	91	207	11	12	23	213	188	**401**	6	8
73-74 anni	31	109	89	198	118	124	242	24	17	41	251	230	**481**	6	4
74-75 anni	32	92	101	193	110	116	226	21	19	40	223	236	**459**	9	8
Totale	33	**937**	**735**	**1.672**	**1.227**	**947**	**2.174**	**166**	**137**	**303**	**2.330**	**1.819**	**4.149**	**67**	**73**

l'età dettagliata, il luogo di morte ed il sesso. — Anno 1964

NON ISCRITTI										TOTALE MORTI NEL COMUNE								
	Deceduti in Ospedali Cliniche, ecc.						TOTALE			Deceduti a domicilio			Deceduti in Ospedali Cliniche, ecc.			TOTALE		
	Con abitazione nel Comune			Senza abitazione nel Comune														
MF	M	F	MF	M	F	MF	M	F	MF	M	F	MF	M	F	MF	M	F	MF
15	16	17	18	19	20	21	22	23	24	25	26	27	28	29	30	31	32	33
1	—	—	—	10	9	19	11	9	**20**	13	6	19	30	19	49	43	25	**68**
1	—	—	—	8	4	12	8	5	**13**	14	12	26	25	25	50	39	37	**76**
3	—	1	1	12	14	26	14	16	**30**	13	18	31	45	38	83	58	56	**114**
2	2	1	3	16	12	28	20	13	**33**	29	11	40	55	38	93	84	49	**133**
2	2	—	2	25	9	34	28	10	**38**	34	21	55	79	44	123	113	65	**178**
4	1	—	1	25	13	38	29	14	**43**	26	23	49	87	57	144	113	80	**193**
5	—	2	2	24	19	43	28	22	**50**	30	23	53	104	60	164	134	83	**217**
—	1	1	2	22	10	32	23	11	**34**	38	27	65	95	55	150	133	82	**215**
2	6	2	8	27	8	35	35	10	**45**	33	13	46	105	52	157	138	65	**203**
4	1	1	2	31	11	42	34	14	**48**	45	37	82	118	57	175	163	94	**257**
24	**13**	**8**	**21**	**200**	**109**	**309**	**230**	**124**	**354**	**275**	**191**	**466**	**743**	**445**	**1.188**	**1.018**	**636**	**1.654**
3	2	1	3	31	13	44	36	14	**50**	57	27	84	143	64	207	200	91	**291**
7	—	2	2	22	17	39	26	22	**48**	60	39	99	107	71	178	167	110	**277**
9	—	3	3	28	11	39	35	16	**51**	61	37	98	128	56	184	189	93	**282**
7	—	—	—	27	17	44	32	19	**51**	62	33	95	145	84	229	207	117	**324**
5	2	—	2	31	15	46	38	15	**53**	75	25	100	151	60	211	226	85	**311**
10	2	2	4	38	16	54	45	23	**68**	80	42	122	170	78	248	250	120	**370**
3	1	1	2	35	11	46	37	14	**51**	79	48	127	170	79	249	249	127	**376**
6	2	4	6	34	15	49	39	22	**61**	99	44	143	141	73	214	240	117	**357**
10	5	2	7	29	9	38	38	17	**55**	88	50	138	160	72	232	248	122	**370**
11	3	2	5	35	19	54	43	27	**70**	92	63	155	161	84	245	253	147	**400**
71	**17**	**17**	**34**	**310**	**143**	**453**	**369**	**189**	**558**	**753**	**408**	**1,161**	**1.476**	**721**	**2.197**	**2.229**	**1.129**	**3.358**
11	2	—	2	40	26	66	48	31	**79**	91	59	150	172	107	279	263	166	**429**
11	—	2	2	26	21	47	31	29	**60**	102	62	164	142	100	242	244	162	**406**
12	4	3	7	26	14	40	34	25	**59**	91	72	163	147	98	245	238	170	**408**
16	3	2	5	31	18	49	45	25	**70**	114	85	199	169	105	274	283	190	**473**
15	1	—	1	31	19	50	37	29	**66**	104	78	182	156	115	271	260	193	**453**
22	—	—	—	29	22	51	39	34	**73**	104	73	177	169	121	290	273	194	**467**
12	3	1	4	29	18	47	37	26	**63**	90	84	174	153	116	269	243	200	**443**
14	2	2	4	29	22	51	37	32	**69**	92	93	185	147	115	262	239	208	**447**
10	1	1	2	14	23	37	21	28	**49**	115	93	208	133	148	281	248	241	**489**
17	2	—	2	26	22	48	37	30	**67**	101	109	210	138	138	276	239	247	**486**
140	**18**	**11**	**29**	**281**	**205**	**486**	**366**	**289**	**655**	**1.004**	**808**	**1.812**	**1.526**	**1.163**	**2.689**	**2.530**	**1.971**	**4.501**

Segue: 3.45. — Morti secondo l'iscrizione in anagrafe, l'

ETA'	ISCRITTI													
	Deceduti a Roma						Deceduti in altro Comune (assenti)			TOTALE			Deceduti a domicilio	
	A domicilio			In Ospedali Cliniche, ecc.										
	M	F	MF	M	F	MF	M	F	MF	M	F	MF	M	F
0	1	2	3	4	5	6	7	8	9	10	11	12	13	14
75-76 anni 1	101	90	191	91	129	220	15	21	36	207	240	**447**	9	10
76-77 anni 2	94	124	218	97	108	205	11	23	34	202	255	**457**	12	12
77-78 anni 3	88	103	191	114	117	231	17	26	43	219	246	**465**	11	11
78-79 anni 4	114	125	239	89	102	191	18	30	48	221	257	**478**	11	13
79-80 anni 5	136	144	280	92	99	191	21	22	43	249	265	**514**	9	17
80-81 anni 6	75	125	200	88	109	197	10	21	31	173	255	**428**	11	18
81-82 anni 7	89	113	202	85	119	204	11	27	38	185	259	**444**	9	17
82-83 anni 8	73	116	189	71	88	159	15	20	35	159	224	**383**	8	20
83-84 anni 9	70	110	180	61	75	136	12	21	33	143	206	**349**	7	6
84-85 anni 10	68	84	152	52	78	130	6	19	25	126	181	**307**	6	11
Totale 11	**908**	**1.134**	**2.042**	**840**	**1.024**	**1.864**	**136**	**230**	**366**	**1.884**	**2.388**	**4.272**	**93**	**135**
85-86 anni 12	61	102	163	52	70	122	6	16	22	119	188	**307**	7	9
86-87 anni 13	60	98	158	36	56	92	7	14	21	103	168	**271**	7	10
87-88 anni 14	45	83	128	30	55	85	4	6	10	79	144	**223**	1	10
88-89 anni 15	39	77	116	18	44	62	9	13	22	66	134	**200**	4	11
89-90 anni 16	33	54	87	17	26	43	8	6	14	58	86	**144**	3	8
90-91 anni 17	23	58	81	17	25	42	5	6	11	45	89	**134**	3	6
91-92 anni 18	22	38	60	12	23	35	4	7	11	38	68	**106**	3	6
92-93 anni 19	17	34	51	6	12	18	1	7	8	24	53	**77**	1	5
93-94 anni 20	15	30	45	6	14	20	1	3	4	22	47	**69**	1	2
94-95 anni 21	7	20	27	5	10	15	1	1	2	13	31	**44**	1	2
Totale 22	**322**	**594**	**916**	**199**	**335**	**534**	**46**	**79**	**125**	**567**	**1.008**	**1.575**	**31**	**69**
95-96 anni 23	9	17	26	3	4	7	2	4	6	14	25	**39**	2	2
96-97 anni 24	12	12	24	2	3	5	—	1	1	14	16	**30**	—	2
97-98 anni 25	3	5	8	1	—	1	1	1	2	5	6	**11**	—	—
98-99 anni 26	—	4	4	—	3	3	—	—	—	—	7	**7**	—	1
99-100 anni 27	—	5	5	—	2	2	1	1	2	1	8	**9**	2	—
Totale 28	**24**	**43**	**67**	**6**	**12**	**18**	**4**	**7**	**11**	**34**	**62**	**96**	**4**	**5**
100-101 anni 29	2	2	4	—	2	2	—	—	—	2	4	**6**	—	1
101-102 anni 30	1	1	2	—	—	—	—	—	—	1	1	**2**	—	1
102-103 anni 31	—	1	1	—	—	—	—	—	—	—	1	**1**	—	—
103-104 anni 32	—	—	—	—	—	—	—	—	—	—	—	**—**	—	—
104-105 anni 33	—	—	—	—	—	—	—	—	—	—	—	**—**	—	—
105 ed oltre 34	1	—	1	—	—	—	—	—	—	1	—	**1**	—	1
Totale 35	**4**	**4**	**8**	**—**	**2**	**2**	**—**	**—**	**—**	**4**	**6**	**10**	**—**	**3**
TOTALE GENERALE 36	**3.409**	**3.270**	**6.679**	**5.207**	**4.056**	**9.263**	**747**	**655**	**1.402**	**9.363**	**7.981**	**17.344**	**276**	**337**

l'età dettagliata, il luogo di morte ed il sesso. Anno 1964

NON ISCRITTI										TOTALE MORTI NEL COMUNE								
	Deceduti in Ospedali Cliniche, ecc.						TOTALE			Deceduti a domicilio			Deceduti in Ospedali Cliniche, ecc.			TOTALE		
	Con abitazione nel Comune			Senza abitazione nel Comune														
MF	M	F	MF	M	F	MF	M	F	MF	M	F	MF	M	F	MF	M	F	MF
15	16	17	18	19	20	21	22	23	24	25	26	27	28	29	30	31	32	33
19	—	4	4	21	18	39	30	32	**62**	110	100	210	112	151	263	222	251	**473**
24	3	2	5	24	27	51	39	41	**80**	106	136	242	124	137	261	230	273	**503**
22	5	2	7	21	21	42	37	34	**71**	99	114	213	140	140	280	239	254	**493**
24	5	6	11	16	19	35	32	38	**70**	125	138	263	110	127	237	235	265	**500**
26	—	4	4	11	16	27	20	37	**57**	145	161	306	103	119	222	248	280	**528**
29	4	—	4	13	23	36	28	41	**69**	86	143	229	105	132	237	191	275	**466**
26	3	—	3	12	10	22	24	27	**51**	98	130	228	100	129	229	198	259	**457**
28	1	7	8	6	16	22	15	43	**58**	81	136	217	78	111	189	159	247	**406**
13	1	3	4	6	4	10	14	13	**27**	77	116	193	68	82	150	145	198	**343**
17	3	2	5	8	5	13	17	18	**35**	74	95	169	63	85	148	137	180	**317**
228	**25**	**30**	**55**	**138**	**159**	**297**	**256**	**324**	**580**	**1.001**	**1.269**	**2.270**	**1.003**	**1.213**	**2.216**	**2.004**	**2.482**	**4.486**
16	1	1	2	7	9	16	15	19	**34**	68	111	179	60	80	140	128	191	**319**
17	3	2	5	6	2	8	16	14	**30**	67	108	175	45	60	105	112	168	**280**
11	—	4	4	—	4	4	1	18	**19**	46	93	139	30	63	93	76	156	**232**
15	3	1	4	—	5	5	7	17	**24**	43	88	131	21	50	71	64	138	**202**
11	1	—	1	1	4	5	5	12	**17**	36	62	98	19	30	49	55	92	**147**
9	—	—	—	2	3	5	5	9	**14**	26	64	90	19	28	47	45	92	**137**
9	1	—	1	2	2	4	6	8	**14**	25	44	69	15	25	40	40	69	**109**
6	—	—	—	1	3	4	2	8	**10**	18	39	57	7	15	22	25	54	**79**
3	1	1	2	—	1	1	2	4	**6**	16	32	48	7	16	23	23	48	**71**
3	—	1	1	1	1	2	2	4	**6**	8	22	30	6	12	18	14	34	**48**
100	**10**	**10**	**20**	**20**	**34**	**54**	**61**	**113**	**174**	**353**	**663**	**1.016**	**229**	**379**	**608**	**582**	**1.042**	**1.624**
4	—	—	—	—	—	—	2	2	**4**	11	19	30	3	4	7	14	23	**37**
2	—	—	—	—	—	—	—	2	**2**	12	14	26	2	3	5	14	17	**31**
—	—	—	—	—	—	—	—	—	**—**	3	5	8	1	—	1	4	5	**9**
1	—	—	—	—	—	—	—	1	**1**	—	5	5	—	3	3	—	8	**8**
2	—	—	—	—	—	—	2	—	**2**	2	5	7	—	2	2	2	7	**9**
9	**—**	**—**	**—**	**—**	**—**	**—**	**4**	**5**	**9**	**28**	**48**	**76**	**6**	**12**	**18**	**34**	**60**	**94**
1	—	—	—	—	—	—	—	1	**1**	2	3	5	—	2	2	2	5	**7**
1	—	—	—	—	—	—	—	1	**1**	1	2	3	—	—	—	1	2	**3**
—	—	—	—	—	—	—	—	—	**—**	—	1	1	—	—	—	—	1	**1**
—	—	—	—	—	—	—	—	—	**—**	—	—	—	—	—	—	—	—	**—**
—	—	—	—	—	—	—	—	—	**—**	—	—	—	—	—	—	—	—	**—**
1	—	—	—	—	—	—	—	1	**1**	1	1	2	—	—	—	1	1	**2**
3	—	—	—	—	—	—	—	3	**3**	4	7	11	—	2	2	4	9	**13**
613	**108**	**94**	**202**	**1.499**	**988**	**2.487**	**1.883**	**1.419**	**3.302**	**3.685**	**3.607**	**7.292**	**6.814**	**5.138**	**11.952**	**10.499**	**8.745**	**19.244**

3.46. — Morti secondo l'iscrizione in anagrafe, per stato ci

SUDDIVISIONI TERRITORIALI		ISCRITTI (PRESENTI E ASSENTI)														
		Celibi e nubili		Coniugati		Vedovi		Divorziati		Non indicato		TOTALE			DIC Presenti	
		M	F	M	F	M	F	M	F	M	F	M	F	MF	M	F
0		1	2	3	4	5	6	7	8	9	10	11	12	13	14	15
RIONI																
Monti	1	31	52	123	49	63	86	—	—	—	—	217	187	**404**	201	178
Trevi	2	2	8	16	8	7	14	—	—	—	—	25	30	**55**	22	25
Colonna	3	5	10	14	5	4	8	—	—	—	—	23	23	**46**	19	22
Campo Marzio	4	17	19	44	17	12	34	—	—	—	—	73	70	**143**	66	63
Ponte	5	10	13	35	21	18	37	—	—	—	—	63	71	**134**	56	67
Parione	6	15	8	18	17	12	17	—	—	—	—	45	42	**87**	41	36
Regola	7	8	9	26	8	6	13	—	—	—	—	40	30	**70**	33	28
S. Eustachio	8	6	4	10	2	5	14	—	—	—	—	21	20	**41**	19	17
Pigna	9	3	4	11	3	2	7	—	—	—	—	16	14	**30**	15	12
Campitelli	10	3	2	1	3	—	3	—	—	—	—	4	8	**12**	4	7
S. Angelo	11	4	4	14	2	2	16	—	—	—	—	20	22	**42**	20	22
Ripa	12	6	7	9	9	3	11	—	—	—	—	18	27	**45**	15	23
Trastevere	13	39	51	105	39	55	102	—	—	—	—	199	192	**391**	182	179
Borgo	14	2	6	31	9	9	15	—	—	—	—	42	30	**72**	40	30
Esquilino	15	44	57	165	66	43	115	—	—	—	—	252	238	**490**	218	214
Ludovisi	16	9	7	22	6	7	12	—	—	—	—	38	25	**63**	37	25
Sallustiano	17	6	11	16	11	9	14	—	—	—	—	31	36	**67**	30	33
Castro Pretorio	18	23	22	65	16	20	32	—	—	—	—	108	70	**178**	92	62
Celio	19	7	10	26	7	8	13	—	—	—	—	41	30	**71**	41	28
Testaccio	20	19	19	57	30	21	46	—	—	—	—	97	95	**192**	91	92
S. Saba	21	11	17	22	9	22	24	—	—	—	—	55	50	**105**	50	46
Prati	22	31	45	136	47	43	102	—	—	—	—	210	194	**404**	197	174
Totale	23	**301**	**385**	**966**	**384**	**371**	**735**	—	—	—	—	**1.638**	**1.504**	**3.142**	**1.489**	**1.383**
QUARTIERI URBANI																
Flaminio	24	14	15	98	31	11	56	—	—	1	—	124	102	**226**	110	96
Parioli	25	16	14	82	36	13	35	—	—	—	—	111	85	**196**	95	75
Pinciano	26	15	33	95	31	29	76	—	1	—	—	139	141	**280**	126	128
Salario	27	18	17	70	27	20	36	—	—	—	—	108	80	**188**	100	74
Nomentano	28	45	78	257	89	44	148	—	—	—	—	346	315	**661**	325	281
Tiburtino	29	29	34	127	60	31	71	—	—	—	—	187	165	**352**	173	150
Prenestino-Labicano	30	73	50	257	93	62	132	—	—	—	—	392	275	**667**	361	247
Tuscolano	31	89	104	426	160	93	252	—	—	—	—	608	516	**1.124**	566	486
Appio-Latino	32	71	92	309	125	80	173	—	—	—	—	460	390	**850**	428	358
Ostiense	33	57	52	249	84	76	160	—	—	1	—	383	296	**679**	362	270
Portuense	34	43	39	121	39	40	57	—	—	—	—	204	135	**339**	186	127
Gianicolense	35	82	100	239	125	63	160	—	—	—	—	384	385	**769**	354	359
Aurelio	36	28	66	120	51	22	91	—	—	—	—	170	208	**378**	161	187
Trionfale	37	53	54	220	73	48	135	—	—	—	—	321	262	**583**	289	236
Della Vittoria	38	48	51	224	88	64	147	—	—	—	—	336	286	**622**	313	269
Monte Sacro	39	47	56	230	102	49	112	—	1	—	—	326	271	**597**	295	246
Trieste	40	62	86	300	121	78	193	—	—	—	—	440	400	**840**	405	364
Tor di Quinto	41	5	17	57	26	12	29	—	—	—	—	74	72	**146**	59	66
Prenestino-Centocelle	42	56	49	162	46	37	83	—	—	—	—	255	178	**433**	234	165
Ardeatino	43	24	30	83	39	29	56	—	—	—	—	136	125	**261**	120	116
Pietralata	44	34	17	55	25	6	32	—	—	—	—	95	74	**169**	84	66
Collatino	45	39	28	108	48	29	68	—	—	—	—	176	144	**320**	163	125
Alessandrino	46	23	30	59	31	14	47	—	—	—	—	96	108	**204**	93	99
Don Bosco	47	42	26	109	43	20	72	—	—	—	—	171	141	**312**	155	131
Appio-Claudio	48	16	15	49	16	12	23	—	—	—	—	77	54	**131**	74	53
Appio-Pignatelli	49	4	4	20	7	2	6	—	—	—	—	26	17	**43**	25	14
Primavalle	50	54	49	145	62	30	81	—	—	—	—	229	192	**421**	213	181
Monte Sacro Alto	51	11	6	37	12	11	18	—	—	—	—	59	36	**95**	53	32
Ponte Mammolo	52	9	3	13	13	5	12	—	—	—	—	27	28	**55**	25	27
S. Basilio	53	14	12	34	10	8	18	—	—	—	—	56	40	**96**	54	38
Giuliano Dalmata	54	11	9	20	8	6	13	—	—	—	—	37	30	**67**	35	23
E.U.R.	55	8	7	26	8	7	17	—	—	—	—	41	32	**73**	37	32
Totale	56	**1.140**	**1.243**	**4.401**	**1.729**	**1.051**	**2.609**	—	**2**	**2**	—	**6.594**	**5.583**	**12.177**	**6.073**	**5.121**
QUARTIERI MARINI																
Lido Ostia Ponente	57	7	6	23	9	2	11	—	—	—	—	32	26	**58**	31	23
Lido Ostia Levante	58	15	13	46	10	8	28	—	—	—	—	69	51	**120**	66	45
Lido Castel Fusano	59	—	—	1	—	—	—	—	—	—	—	1	—	**1**	1	—
Totale	60	**22**	**19**	**70**	**19**	**10**	**39**	—	—	—	—	**102**	**77**	**179**	**98**	**68**
TOTALE QUARTIERI	61	**1.162**	**1.262**	**4.471**	**1.748**	**1.061**	**2.648**	—	**2**	**2**	—	**6.696**	**5.660**	**12.356**	**6.171**	**5.189**
SUBURBI																
Tor di Quinto	62	2	3	6	2	1	4	—	—	—	—	9	9	**18**	8	8
Portuense	63	6	8	35	16	10	15	—	—	—	—	51	39	**90**	49	38
Gianicolense	64	23	44	40	22	11	54	—	—	—	—	74	120	**194**	69	117
Aurelio	65	24	6	45	14	26	23	—	—	—	—	95	43	**138**	91	40
Trionfale	66	11	20	16	6	1	12	—	—	—	—	28	38	**66**	20	33
Della Vittoria	67	18	13	52	19	13	22	—	—	—	—	83	54	**137**	78	49
Totale	68	**84**	**94**	**194**	**79**	**62**	**130**	—	—	—	—	**340**	**303**	**643**	**315**	**285**
AGRO ROMANO	69	**171**	**139**	**411**	**170**	**107**	**205**	—	—	—	—	**689**	**514**	**1.203**	**641**	**469**
TOTALE ISCRITTI	70	**1.718**	**1.880**	**6.042**	**2.381**	**1.601**	**3.718**	—	**2**	**2**	—	**9.363**	**7.981**	**17.344**	**8.616**	**7.326**
Tot. non iscritti con abitazione	71	—	—	—	—	—	—	—	—	—	—	—	—	—	—	—
Tot. non iscritti senza abitazione	72	—	—	—	—	—	—	—	—	—	—	—	—	—	—	—
TOTALE GENERALE	73	**1.718**	**1.880**	**6.042**	**2.381**	**1.601**	**3.718**	—	**2**	**2**	—	**9.363**	**7.981**	**17.344**	**8.616**	**7.326**

stato civile, sesso e suddivisioni territoriali — Anno 1964

DI	CUI Assenti		NON ISCRITTI													TOTALE					
			Celibi e nubili		Coniugati		Vedovi		Divorziati		Non indicato		TOTALE			MORTI NEL COMUNE			ISCRITTI E NON ISCRITTI		
F	M	F	M	F	M	F	M	F	M	F	M	F	M	F	MF	M	F	MF	M	F	MF
15	16	17	18	19	20	21	22	23	24	25	26	27	28	29	30	31	32	33	34	35	36
178	16	9	2	4	8	1	2	2	—	—	—	—	12	7	19	213	185	398	229	194	423
25	3	5	—	1	—	1	—	—	—	—	—	—	—	2	2	22	27	49	25	32	57
22	4	1	1	—	3	—	—	—	—	—	—	—	4	—	4	23	22	45	27	23	50
63	7	7	—	1	1	1	—	1	—	—	—	—	1	3	4	67	66	133	74	73	147
67	7	4	—	—	2	—	—	2	—	—	—	—	2	2	4	58	69	127	65	73	138
36	4	6	—	—	1	—	—	3	—	—	—	—	1	3	4	42	39	81	46	45	91
28	7	2	3	—	—	—	—	—	—	—	—	—	3	—	3	36	28	64	43	30	73
17	2	3	2	—	1	—	—	—	—	1	—	—	3	1	4	22	18	40	24	21	45
12	1	2	—	1	—	—	—	—	—	—	—	—	—	1	1	15	13	28	16	15	31
7	—	1	—	—	—	—	—	1	—	—	—	—	—	1	1	4	8	12	4	9	13
22	—	—	—	—	—	—	—	—	—	—	—	—	—	—	—	20	22	42	20	22	42
23	3	4	2	—	—	—	—	1	—	—	—	—	2	1	3	17	24	41	20	28	48
179	17	13	5	3	2	—	1	4	—	—	—	—	8	7	15	190	186	376	207	199	406
30	2	—	3	1	1	—	—	3	—	—	—	—	4	4	8	44	34	78	46	34	80
214	34	24	3	—	2	4	3	6	—	—	—	—	8	10	18	226	224	450	260	248	508
25	1	—	1	—	2	2	1	—	—	—	—	—	4	2	6	41	27	68	42	27	69
33	1	3	—	—	—	—	—	2	—	—	—	—	—	2	2	30	35	65	31	38	69
62	16	8	2	—	—	1	—	3	—	—	1	—	3	4	7	95	66	161	111	74	185
28	—	2	—	—	—	1	1	—	—	—	—	—	1	1	2	42	29	71	42	31	73
92	6	3	1	1	1	—	—	2	—	—	1	—	3	3	6	94	95	189	100	98	198
46	5	4	—	—	—	—	—	—	—	—	—	—	—	—	—	50	46	96	55	50	105
174	13	20	1	3	4	1	3	6	—	—	—	—	8	10	18	205	184	389	218	204	422
.383	149	121	26	15	28	12	11	36	—	1	2	—	67	64	131	1.556	1.447	3.003	1.705	1.568	3.273
96	14	6	1	2	4	—	3	4	—	—	—	—	8	6	14	118	102	220	132	108	240
75	16	10	—	1	4	1	3	2	—	1	—	—	7	5	12	102	80	182	118	90	208
128	13	13	1	4	9	—	4	5	—	—	—	—	14	9	23	140	137	277	153	150	303
74	8	6	—	1	1	—	1	2	—	—	—	—	2	3	5	102	77	179	110	83	193
281	21	34	1	3	9	3	2	15	—	—	—	1	12	22	34	337	303	640	358	337	695
150	14	15	—	—	1	5	1	4	—	—	—	—	2	9	11	175	159	334	189	174	363
247	31	28	—	—	7	1	3	8	—	—	—	—	10	9	19	371	256	627	402	284	686
486	42	30	1	5	8	3	6	14	—	—	—	—	15	22	37	581	508	1.089	623	538	1.161
358	32	32	5	4	8	4	5	11	—	—	—	—	18	19	37	446	377	823	478	409	887
270	21	26	2	5	3	3	3	6	—	—	—	—	8	14	22	370	284	654	391	310	701
127	18	8	—	1	2	2	2	6	—	—	—	—	4	9	13	190	136	326	208	144	352
359	30	26	8	7	5	4	4	9	—	—	—	—	17	20	37	371	379	750	401	405	806
187	9	21	—	5	4	3	2	6	—	—	—	—	6	14	20	167	201	368	176	222	398
236	32	26	1	1	9	—	5	7	—	—	—	—	15	8	23	304	244	548	336	270	606
269	23	17	3	1	3	2	3	7	—	—	—	—	9	10	19	322	279	601	345	296	641
246	31	25	1	—	10	2	1	7	—	—	—	—	12	9	21	307	255	562	338	280	618
364	35	36	3	3	12	5	2	19	—	—	—	—	17	27	44	422	391	813	457	427	884
66	15	6	3	1	3	—	3	4	—	—	—	—	9	5	14	68	71	139	83	77	160
165	21	13	1	3	4	5	4	12	—	—	—	—	9	20	29	243	185	428	264	198	462
116	16	9	1	—	2	4	—	2	—	—	—	—	3	6	9	123	122	245	139	131	270
66	11	8	—	—	4	2	1	2	—	—	—	—	5	4	9	89	70	159	100	78	178
125	13	19	1	1	—	1	1	3	—	—	—	—	2	5	7	165	130	295	178	149	327
99	3	9	2	3	2	1	1	1	—	—	—	—	5	5	10	98	104	202	101	113	214
131	16	10	—	—	3	2	3	3	—	—	1	—	7	5	12	162	136	298	178	146	324
53	3	1	2	1	3	2	—	3	—	—	—	—	5	6	11	79	59	138	82	60	142
14	1	3	—	—	2	—	1	3	—	—	—	—	3	3	6	28	17	45	29	20	49
181	16	11	—	1	3	1	2	5	—	—	—	—	5	7	12	218	188	406	234	199	433
32	6	4	2	—	—	—	1	1	—	—	—	—	3	1	4	56	33	89	62	37	99
27	2	1	—	—	2	—	—	—	—	—	—	—	2	—	2	27	27	54	29	28	57
38	2	2	—	—	2	—	—	2	—	—	—	—	2	2	4	56	40	96	58	42	100
23	2	7	—	—	—	—	—	1	—	—	—	1	—	2	2	35	25	60	37	32	69
32	4	—	—	1	—	1	1	2	—	—	—	—	1	4	5	38	36	74	42	36	78
.121	521	462	39	54	129	57	68	176	—	1	1	2	237	290	527	6.310	5.411	11.721	6.831	5.873	12.704
23	1	3	1	—	—	—	—	—	—	—	—	—	1	—	1	32	23	55	33	26	59
45	3	6	—	—	4	1	2	3	—	—	—	—	6	4	10	72	49	121	75	55	130
—	—	—	—	—	—	—	—	—	—	—	—	—	—	—	—	1	—	1	1	—	1
68	4	9	1	—	4	1	2	3	—	—	—	—	7	4	11	105	72	177	109	81	190
.189	525	471	40	54	133	58	70	179	—	1	1	2	244	294	538	6.415	5.483	11.898	6.940	5.954	12.894
8	1	1	—	—	—	—	—	—	—	—	—	—	—	—	—	8	8	16	9	9	18
38	2	1	—	—	—	1	—	—	—	—	—	—	—	1	1	49	39	88	51	40	91
117	5	3	3	—	3	2	—	2	—	—	—	—	6	4	10	75	121	196	80	124	204
40	4	3	6	2	—	—	6	9	—	—	1	1	13	12	25	104	52	156	108	55	163
33	8	5	1	—	2	—	1	2	—	—	—	1	4	3	7	24	36	60	32	41	73
49	5	5	—	1	1	1	1	—	—	—	—	—	2	2	4	80	51	131	85	56	141
285	25	18	10	3	6	4	8	13	—	—	1	2	25	22	47	340	307	647	365	325	690
469	48	45	5	8	17	16	9	23	—	—	—	—	31	47	78	672	516	1.188	720	561	1.281
7.326	747	655	—	—	—	—	—	—	—	—	—	—	—	—	—	8.983	7.753	16.736	9.730	8.408	18.138
—	—	—	81	80	184	90	98	251	—	2	4	4	367	427	794	367	427	794	367	427	794
—	—	—	462	319	874	371	154	285	—	1	26	16	1.516	992	2.508	1.516	992	2.508	1.516	992	2.508
7.326	747	655	543	399	1.058	461	252	536	—	3	30	20	1.883	1.419	3.302	10.499	8.745	19.244	11.246	9.400	20.646

3.47. — Morti iscritti (presenti e assenti) per classi d

SUDDIVISIONI TERRITORIALI		CLASSI DI																					
		Fino a 28 giorni				Da 28 giorni a 5 mesi				Da 5 mesi a 10 mesi				Da 10 mesi a 1 anno				Da 1 a 2 anni				2-6	
		Legittimi		Illegittimi		Legittimi		Illegittimi		Legittimi		Illegittimi		Legittimi		Illegittimi		Legittimi		Illegittimi			
		M	F	M	F	M	F	M	F	M	F	M	F	M	F	M	F	M	F	M	F	M	F
0		1	2	3	4	5	6	7	8	9	10	11	12	13	14	15	16	17	18	19	20	21	22
RIONI																							
Monti	1	4	2	1	—	—	2	—	—	—	—	—	—	—	—	—	—	—	—	—	—	—	—
Trevi	2	—	—	—	—	—	—	—	—	—	—	—	—	—	—	—	—	—	—	—	—	—	—
Colonna	3	—	—	—	—	—	—	—	—	—	—	—	—	—	—	—	—	—	—	—	—	—	—
Campo Marzio	4	—	—	—	—	—	—	—	—	1	—	—	—	—	—	—	—	—	—	—	—	—	—
Ponte	5	3	—	—	—	—	—	—	—	—	2	—	—	—	—	—	—	—	—	—	—	1	—
Parione	6	1	3	—	—	—	—	—	—	—	—	—	—	—	—	—	—	—	—	—	—	1	—
Regola	7	—	—	—	—	—	—	—	—	—	—	—	—	—	—	—	—	—	—	—	—	—	—
S. Eustachio	8	—	—	—	—	—	—	—	—	—	—	—	—	—	—	—	—	—	—	—	—	—	—
Pigna	9	—	—	—	—	—	—	—	—	—	—	—	—	—	—	—	—	—	—	—	—	—	—
Campitelli	10	1	—	—	—	—	—	—	—	—	—	—	—	—	—	—	—	—	—	—	—	—	—
S. Angelo	11	—	—	—	—	1	—	—	—	—	—	—	—	—	—	—	—	—	—	—	—	1	—
Ripa	12	1	—	—	—	1	—	—	—	—	—	—	—	—	—	—	—	—	—	—	—	—	—
Trastevere	13	4	2	—	—	1	2	—	—	1	—	—	—	2	1	—	—	—	—	—	—	—	—
Borgo	14	—	1	—	—	—	—	1	—	—	—	—	—	—	—	—	—	—	1	—	—	—	—
Esquilino	15	11	2	—	1	—	2	—	—	—	1	—	—	—	—	—	—	—	1	—	—	3	1
Ludovisi	16	—	—	—	—	—	—	—	—	—	—	—	—	—	—	—	—	—	—	—	—	—	—
Sallustiano	17	—	—	—	—	—	—	—	—	—	—	1	—	—	—	—	—	—	—	—	—	—	—
Castro Pretorio	18	3	1	—	—	—	—	—	—	—	—	—	—	—	—	—	—	—	—	—	—	—	—
Celio	19	1	1	—	—	—	—	—	—	—	1	—	—	—	—	—	—	—	—	—	—	—	1
Testaccio	20	2	1	—	—	—	—	—	—	—	1	—	—	—	—	—	—	—	—	—	—	—	—
S. Saba	21	3	1	—	—	—	—	—	—	—	—	—	—	—	—	—	—	—	—	—	—	—	—
Prati	22	3	2	—	—	2	2	—	—	—	1	—	—	1	—	—	—	—	—	—	—	—	—
Totale	23	**37**	**16**	**1**	**1**	**5**	**8**	**1**	**—**	2	6	1	—	**3**	**1**	**—**	**—**	**—**	**2**	**—**	**—**	6	**2**
QUARTIERI URBANI																							
Flaminio	24	5	—	—	—	—	—	—	—	1	—	—	—	1	—	—	—	—	1	—	—	—	—
Parioli	25	3	1	—	1	—	—	—	—	—	—	—	—	—	—	—	—	—	—	—	—	—	—
Pinciano	26	1	5	—	1	—	—	—	—	—	—	—	—	—	—	—	—	—	—	—	—	—	—
Salario	27	2	—	—	—	—	—	—	—	—	—	—	—	—	—	—	—	—	—	—	—	—	—
Nomentano	28	8	6	—	2	—	—	—	—	1	2	—	—	—	—	—	—	1	1	—	—	2	1
Tiburtino	29	8	6	—	—	2	2	—	—	2	3	—	—	—	—	—	—	1	2	—	—	1	2
Prenestino-Labicano	30	37	16	—	1	3	6	1	—	1	3	—	—	—	1	—	—	4	1	—	—	—	—
Tuscolano	31	28	21	3	5	9	8	—	—	3	5	—	1	1	1	—	—	3	3	—	—	2	5
Appio-Latino	32	23	18	3	1	5	4	—	—	1	4	—	—	1	—	—	—	—	—	—	—	2	1
Ostiense	33	21	14	—	1	4	1	—	—	—	—	—	—	—	—	—	—	1	—	—	—	3	—
Portuense	34	22	16	2	1	1	—	—	—	1	1	—	—	—	1	—	—	1	—	—	—	2	—
Gianicolense	35	21	15	15	9	3	3	6	6	1	2	3	—	1	—	—	—	1	1	—	2	4	2
Aurelio	36	9	8	1	1	1	1	—	—	1	—	—	—	1	1	—	—	—	—	—	—	—	2
Trionfale	37	14	9	—	—	6	1	—	—	1	1	—	—	—	—	—	—	2	4	—	—	2	1
Della Vittoria	38	13	6	—	—	3	1	—	—	2	1	—	—	—	1	—	—	—	1	—	—	1	—
Monte Sacro	39	17	11	1	1	2	1	—	1	1	2	—	—	—	—	—	—	3	2	—	—	2	2
Trieste	40	14	8	—	—	2	1	1	1	1	1	1	—	—	1	—	—	3	2	—	—	—	2
Tor di Quinto	41	—	8	—	—	1	1	—	—	—	—	—	—	—	1	—	—	—	—	—	—	—	—
Prenestino-Centocelle	42	25	14	1	1	2	3	1	—	1	3	—	—	—	1	—	—	—	3	—	—	3	3
Ardeatino	43	6	8	—	—	—	2	1	—	—	—	—	—	—	1	—	—	2	2	—	—	1	1
Pietralata	44	15	5	—	1	3	2	1	—	3	1	—	1	1	—	—	—	2	1	—	—	—	—
Collatino	45	17	9	—	—	1	3	—	—	3	4	—	1	—	—	1	—	1	—	—	—	2	3
Alessandrino	46	10	14	—	—	2	1	—	—	1	—	—	—	—	—	—	—	1	—	—	—	—	2
Don Bosco	47	19	10	—	1	5	—	—	1	2	2	—	—	2	—	—	—	1	—	1	—	1	1
Appio Claudio	48	7	6	—	—	1	—	—	—	—	—	—	—	—	—	—	—	1	2	—	—	—	1
Appio Pignatelli	49	1	2	—	—	—	—	—	—	—	—	—	—	1	—	—	—	—	—	—	—	—	—
Primavalle	50	23	16	—	1	3	6	—	—	2	2	1	—	1	3	—	—	—	1	—	1	1	1
Monte Sacro Alto	51	3	—	1	1	1	—	—	—	—	—	—	—	—	—	—	—	1	—	—	—	1	1
Ponte Mammolo	52	2	2	—	—	—	—	—	—	—	—	—	—	1	—	—	—	1	—	—	—	—	—
S. Basilio	53	6	6	1	—	2	2	—	—	1	2	—	—	—	—	—	—	—	—	—	—	—	2
Giuliano Dalmata	54	6	2	—	1	2	1	—	—	—	—	—	—	—	—	—	—	—	—	—	—	—	—
E.U.R.	55	1	2	—	—	—	1	—	—	—	—	—	—		—1	—	—	1	—	—	—	—	—
Totale	56	**387**	**264**	**28**	**30**	**64**	**51**	**11**	**9**	**30**	**39**	**5**	**3**	**11**	**13**	**1**	**—**	**31**	**27**	**1**	**3**	**30**	**33**
QUARTIERI MARINI																							
Lido Ostia Ponente	57	4	3	—	—	—	2	—	—	—	—	—	—	—	—	—	—	—	—	—	—	—	—
Lido Ostia Levante	58	3	4	1	—	1	1	—	—	—	—	—	—	—	—	—	—	1	1	—	—	2	—
Lido Castel Fusano	59	—	—	—	—	—	—	—	—	—	—	—	—	—	—	—	—	—	—	—	—	—	—
Totale	60	**7**	**7**	**1**	**—**	**1**	**3**	**—**	**—**	—	—	—	—	—	—	—	—	**1**	**1**	**—**	**—**	**2**	**—**
TOTALE QUARTIERI	61	**394**	**271**	**29**	**30**	**65**	**54**	**11**	**9**	**30**	**39**	**5**	**3**	**11**	**13**	**1**	**—**	**32**	**28**	**1**	**3**	**32**	**33**
SUBURBI																							
Tor di Quinto	62	1	—	—	—	—	—	—	—	1	—	—	—	—	—	—	—	—	—	—	—	—	—
Portuense	63	3	3	1	1	—	1	—	—	1	—	—	—	—	—	—	—	—	—	—	—	—	2
Gianicolense	64	8	7	1	—	2	1	1	—	1	1	—	—	—	—	—	—	—	—	—	—	—	2
Aurelio	65	4	1	—	—	2	1	—	—	1	1	—	—	—	—	—	—	—	—	—	—	—	—
Trionfale	66	2	—	—	—	—	—	—	—	—	—	—	—	—	—	—	—	—	—	—	—	—	—
Della Vittoria	67	9	4	1	—	1	1	—	—	—	1	1	—	—	—	—	—	—	—	—	—	1	1
Totale	68	**27**	**15**	**3**	**1**	**5**	**4**	**1**	**—**	**4**	**3**	**1**	**—**	—	—	—	—	—	—	—	—	**1**	**5**
Agro Romano	69	**62**	**57**	**1**	**3**	**18**	**14**	**1**	**—**	**12**	**7**	**—**	**—**	**2**	**1**	**—**	**—**	**5**	**3**	**1**	**—**	**5**	**11**
TOTALE ISCRITTI	70	**520**	**359**	**34**	**35**	**93**	**80**	**14**	**9**	**48**	**55**	**7**	**3**	**16**	**15**	**1**	**—**	**37**	**33**	**2**	**3**	**44**	**51**

di età, sesso e suddivisioni territoriali — Anno 1964

ETA' E SESSO																										
6-10		10.14		14-18		18-21		21-25		25-30		30-35		35-45		45-55		55-65		65-75		75 ed oltre		TOTALE		
M	F	M	F	M	F	M	F	M	F	M	F	M	F	M	F	M	F	M	F	M	F	M	F	M	F	MF
23	24	25	26	27	28	29	30	31	32	33	34	35	36	37	38	39	40	41	42	43	44	45	46	47	48	49
1	—	—	—	—	—	—	—	—	—	2	—	1	—	7	2	17	9	44	22	64	52	76	98	217	187	404
—	—	—	—	—	—	—	—	—	—	—	—	—	—	—	1	1	2	3	5	12	8	9	14	25	30	55
—	—	—	—	—	—	—	—	1	—	—	—	—	—	—	—	2	1	4	2	6	8	10	12	23	23	46
—	—	—	—	1	—	—	—	2	—	1	—	2	—	1	1	7	1	14	9	23	14	21	45	73	70	143
—	—	—	—	—	—	—	—	—	—	1	2	—	—	3	—	3	3	15	7	17	20	20	37	63	71	134
—	—	—	—	—	—	1	—	—	—	3	—	—	—	1	—	5	6	10	6	8	10	15	17	45	42	87
—	—	—	—	—	—	—	—	—	—	2	—	—	1	1	1	5	2	13	4	9	8	10	14	40	30	70
—	—	—	—	—	—	—	—	1	—	—	—	—	—	1	—	1	—	3	2	9	3	6	15	21	20	41
—	—	—	—	—	—	—	—	—	—	—	—	—	—	—	1	—	—	2	3	4	3	10	7	16	14	30
—	—	—	—	—	—	1	—	—	—	—	—	—	—	—	—	1	1	—	—	—	1	1	6	4	8	12
—	—	—	—	—	—	—	—	—	—	—	—	—	—	2	—	2	—	1	5	6	8	7	9	20	22	42
—	—	—	—	—	—	—	—	—	—	—	—	—	—	1	1	—	1	4	2	2	11	9	12	18	27	45
—	—	—	1	—	—	—	—	1	—	4	—	1	—	7	2	9	10	41	18	51	46	77	110	199	192	391
—	—	—	—	—	—	—	—	—	—	—	—	—	—	—	—	1	2	14	6	13	6	13	14	42	30	72
—	—	1	—	—	—	—	—	5	2	2	1	2	1	7	5	16	12	57	29	71	58	77	122	252	238	490
—	—	—	—	1	—	—	—	—	—	—	—	—	1	—	—	2	—	11	5	12	6	12	13	38	25	63
—	—	—	—	—	—	—	—	—	—	—	1	—	—	—	—	—	2	4	6	11	10	15	17	31	36	67
—	—	—	—	—	—	—	1	1	—	1	—	—	—	1	1	13	5	25	7	25	19	39	36	108	70	178
—	—	—	—	—	—	—	—	1	—	—	—	1	—	1	—	5	2	10	3	6	12	16	10	41	30	71
—	—	1	—	—	1	1	—	2	—	1	—	—	—	2	1	7	8	22	17	25	24	34	42	97	95	192
—	—	—	—	—	—	—	—	2	—	—	1	—	1	—	—	3	2	9	4	14	11	24	30	55	50	105
—	—	—	—	—	—	1	—	—	2	—	—	3	1	1	6	13	7	50	18	63	45	73	110	210	194	404
1	—	2	1	2	1	4	1	16	4	17	5	10	5	36	22	113	76	356	180	451	383	574	790	1.638	1.504	3.142
—	—	—	—	—	—	—	1	—	—	—	—	—	1	4	3	4	5	39	17	41	22	29	52	124	102	226
1	—	—	—	—	—	—	—	1	1	—	—	1	—	2	3	13	9	25	14	36	21	29	35	111	85	196
—	—	—	1	—	1	—	—	1	1	1	—	—	1	3	3	10	8	31	12	32	31	60	77	139	141	280
—	—	—	—	1	—	—	—	2	—	2	—	—	1	2	3	8	5	17	12	30	19	44	40	108	80	188
—	—	1	1	1	—	2	—	1	5	4	1	4	—	9	7	27	25	80	28	87	74	118	162	346	315	661
—	1	—	—	—	—	1	—	1	3	2	1	2	—	8	3	12	12	45	22	61	53	41	55	187	165	352
2	—	—	1	2	2	2	1	6	1	3	6	6	4	25	8	39	26	74	43	111	58	76	97	392	275	667
2	1	3	—	—	—	3	3	2	5	6	1	6	7	24	14	67	36	132	81	174	127	140	192	608	516	1.124
1	2	1	2	1	1	—	—	5	3	5	3	8	4	11	16	48	25	111	59	121	77	113	170	460	390	850
1	1	—	—	3	2	—	1	—	3	2	2	7	4	22	7	40	26	73	42	112	70	94	122	383	296	679
1	—	1	—	2	1	2	—	—	1	5	3	4	2	17	7	20	7	39	19	37	25	47	51	204	135	339
2	1	3	1	1	—	1	—	3	1	1	8	4	4	17	14	35	29	73	51	100	78	89	158	384	385	769
2	1	1	3	—	1	—	1	—	1	1	3	2	2	5	6	21	13	32	29	44	47	49	88	170	208	378
2	1	1	1	—	—	—	1	3	1	2	2	2	3	12	10	35	24	86	26	75	49	78	128	321	262	583
—	—	—	—	2	—	—	—	1	1	2	1	—	1	11	11	27	20	76	31	86	74	112	137	336	286	622
—	—	2	—	4	1	1	1	3	1	2	1	6	3	21	13	38	28	62	33	65	66	96	104	326	271	597
1	1	—	1	3	1	—	—	4	—	5	1	4	1	19	12	43	26	89	54	107	93	143	194	440	400	840
—	—	—	—	—	—	—	—	—	1	1	—	—	—	6	2	9	9	18	8	20	15	19	27	74	72	146
3	2	—	—	4	1	1	—	4	1	4	2	7	2	16	7	29	13	51	17	55	44	48	61	255	178	433
—	1	1	—	—	1	2	—	2	—	2	1	1	1	4	5	18	8	26	12	33	32	37	50	136	125	261
2	—	—	—	1	—	1	—	—	1	1	2	2	—	1	1	7	4	24	15	17	15	14	25	95	74	169
1	2	—	—	1	1	1	—	3	2	1	6	6	2	10	4	15	7	39	22	33	33	41	45	176	144	320
—	1	—	—	2	—	2	1	2	—	1	—	2	1	7	5	8	10	13	19	28	16	17	38	96	108	204
1	—	—	—	—	—	1	—	2	3	1	2	2	2	9	13	22	6	39	18	38	38	25	44	171	141	312
—	1	1	—	2	1	1	—	2	—	1	1	—	1	2	1	8	5	21	5	19	13	11	17	77	54	131
—	—	—	—	—	—	—	—	—	—	1	—	—	—	—	—	1	1	6	2	6	5	10	7	26	17	43
2	1	1	—	2	2	1	—	—	1	7	2	2	4	15	10	19	15	60	18	54	34	35	74	229	192	421
—	—	1	—	—	—	—	—	1	—	—	—	2	1	5	1	6	5	8	—	13	8	16	19	59	36	95
—	—	—	1	—	—	1	—	—	—	2	—	—	—	1	5	2	2	8	3	4	7	5	8	27	28	55
1	—	—	—	1	—	1	—	—	—	1	—	2	—	3	1	6	4	16	5	8	5	7	13	56	40	96
—	—	1	—	1	—	—	—	1	—	—	—	—	—	3	1	4	2	6	5	6	2	7	16	37	30	67
—	—	—	—	—	—	—	—	—	—	2	—	4	—	5	2	4	1	7	3	9	5	8	17	41	32	73
25	17	18	12	34	16	24	10	50	37	68	49	86	52	299	198	645	416	1.426	725	1.662	1.256	1.658	2.323	6.594	5.583	12.177
—	—	—	—	—	—	—	—	—	—	1	—	1	—	2	3	4	1	7	1	6	7	7	9	32	26	58
—	—	—	—	1	1	—	1	1	—	1	—	2	—	3	3	8	4	18	4	14	10	13	22	69	51	120
—	—	—	—	—	—	—	—	—	—	—	—	—	—	—	—	—	—	1	—	—	—	—	—	1	—	1
—	—	—	—	1	1	—	1	1	—	2	—	3	—	5	6	12	5	26	5	20	17	20	31	102	77	179
25	17	18	12	35	17	24	11	51	37	70	49	89	52	304	204	657	421	1.452	730	1.682	1.273	1.678	2.354	6.696	5.660	12.356
—	—	—	—	—	—	—	—	—	—	—	1	—	—	1	—	2	—	1	2	—	4	3	2	9	9	18
1	—	—	—	—	—	—	—	1	—	1	1	2	1	4	—	5	2	13	7	14	9	5	12	51	39	90
—	1	1	—	—	—	1	—	—	1	2	—	1	—	6	—	7	5	15	11	13	15	15	76	74	120	194
—	—	—	—	—	—	—	—	1	—	2	—	2	1	3	1	7	2	14	4	17	7	42	25	95	43	138
1	—	—	—	—	—	—	—	—	—	1	—	—	1	2	1	7	5	2	10	11	7	2	14	28	38	66
1	—	—	—	1	—	—	—	—	—	—	—	1	1	11	3	10	3	11	7	19	16	16	17	83	54	137
3	1	1	—	1	—	1	—	2	1	6	2	6	4	27	5	38	17	56	41	74	58	83	146	340	303	643
6	1	4	2	8	2	6	1	14	4	11	4	4	9	45	19	63	49	144	48	123	105	154	174	689	514	1.203
35	19	25	15	46	20	35	13	83	46	104	60	109	70	412	250	871	563	2.008	999	2.330	1.819	2.489	3.464	9.363	7.981	17.344

3.48. — Morti iscritti (presenti e assenti) per classi

LUOGO DI NASCITA		CLASSI DI															
		1 mese		1-12 mesi		1-2		2-6		6-10		10-14		14-18		18-21	
		M	F	M	F	M	F	M	F	M	F	M	F	M	F	M	F
0		1	2	3	4	5	6	7	8	9	10	11	12	13	14	15	16
Roma	1	539	384	167	152	34	31	38	41	25	13	16	11	25	13	17	6
Italia Settentrionale:																	
Piemonte	2	1	—	—	—	—	—	—	—	—	—	—	—	—	—	—	—
Valle d'Aosta	3	—	—	—	—	—	—	—	—	—	—	—	—	—	—	—	—
Liguria	4	1	—	1	—	—	—	—	—	—	—	—	—	—	1	—	—
Lombardia	5	2	1	1	1	—	1	1	—	—	—	—	—	—	—	1	—
Trentino-Alto Adige	6	—	—	—	—	—	—	—	1	—	—	—	—	—	—	1	—
Veneto	7	—	—	—	—	—	—	—	—	1	—	—	—	—	—	—	—
Friuli-Venezia Giulia	8	—	—	—	—	—	1	—	—	—	—	—	—	—	—	—	—
Emilia Romagna	9	—	—	—	—	—	—	—	—	1	—	—	—	1	—	—	1
Totale Italia Settentrion.	10	**4**	**1**	**2**	**1**	**—**	**2**	**1**	**1**	**2**	**—**	**—**	**—**	**1**	**1**	**2**	**1**
Italia Centrale:																	
Marche	11	2	1	—	—	—	1	1	—	—	—	—	—	2	—	1	—
Toscana	12	2	1	—	2	1	—	—	—	—	1	—	—	1	—	1	—
Umbria	13	—	2	—	—	—	—	—	—	1	—	—	—	2	—	3	1
Province del Lazio:																	
Roma (a)	14	*1*	—	*6*	*2*	—	*1*	—	—	*1*	—	*1*	—	*3*	*1*	*2*	—
Frosinone	15	—	—	—	*1*	—	—	—	—	*1*	*2*	*1*	—	—	*1*	*1*	*1*
Latina	16	*1*	—	—	—	—	—	—	*1*	—	—	—	—	*1*	—	—	—
Rieti	17	—	—	—	—	*1*	—	—	—	—	*1*	—	—	*1*	—	*1*	—
Viterbo	18	*1*	—	*1*	—	—	—	—	*1*	—	—	*1*	—	—	—	*1*	*1*
Totale Lazio (a)	19	3	—	7	3	*1*	*1*	—	2	2	**3**	**3**	—	5	2	5	2
Totale Italia Centrale	20	**7**	**4**	**7**	**5**	**2**	**2**	**1**	**2**	**3**	**4**	**3**	**—**	**10**	**2**	**10**	**3**
Italia Meridionale:																	
Campania	21	3	1	1	—	—	—	1	2	1	—	—	2	—	2	2	1
Abruzzi	22	—	1	1	1	1	—	—	1	1	1	—	—	2	—	1	—
Molise	23	—	—	—	—	—	—	—	—	—	—	—	—	1	—	—	—
Puglia	24	—	1	—	1	—	1	1	—	—	—	1	—	2	1	1	—
Basilicata	25	—	—	—	—	—	—	—	—	—	—	—	—	—	—	—	1
Calabria	26	—	—	—	—	—	—	—	—	1	1	2	1	1	1	1	—
Totale Italia Meridionale	27	**3**	**3**	**2**	**2**	**1**	**1**	**2**	**3**	**3**	**2**	**3**	**3**	**6**	**4**	**5**	**2**
Italia Insulare:																	
Sicilia	28	1	—	—	1	—	—	1	1	1	—	—	—	1	—	—	1
Sardegna	27	—	2	—	—	—	—	—	1	1	—	2	—	1	—	—	—
Totale Italia Insulare	30	**1**	**2**	**—**	**1**	**—**	**—**	**1**	**2**	**2**	**—**	**2**	**—**	**2**	**—**	**—**	**1**
Totale Italia	31	**554**	**394**	**178**	**161**	**37**	**36**	**43**	**49**	**35**	**19**	**24**	**14**	**44**	**20**	**34**	**13**
Estero	32	**1**	**—**	**—**	**—**	**1**	**—**	**1**	**2**	**—**	**—**	**1**	**1**	**2**	**—**	**1**	**—**
Luogo di nascita non ind.	33	**—**	**1**	**—**	**—**	**1**	**—**	**—**	**—**	**—**	**—**	**—**	**—**	**—**	**—**	**—**	**—**
TOTALE GENERALE	34	**555**	**395**	**178**	**161**	**39**	**36**	**44**	**51**	**35**	**19**	**25**	**15**	**46**	**20**	**35**	**13**

(*a*) Escluso il Comune di Roma (Vedi: riga 1).

di età, sesso e luogo di nascita. — Anno 1964

ETA' E SESSO																TOTALE		
21-25		25-30		30-35		35-45		45-55		55-65		65-75		Da 75 ed oltre				
M	F	M	F	M	F	M	F	M	F	M	F	M	F	M	F	M	F	MF
17	18	19	20	21	22	23	24	25	26	27	28	29	30	31	32	33	34	35
44	**23**	**48**	**31**	**52**	**36**	**137**	**93**	**265**	**149**	**539**	**266**	**645**	**492**	**525**	**747**	**3.116**	**2.488**	**5.604**
1	—	—	—	1	—	2	2	11	5	26	17	27	34	38	66	107	124	**231**
—	—	—	—	—	—	—	—	—	—	—	—	1	1	—	—	1	1	**2**
—	—	—	—	—	—	1	—	6	6	14	7	14	20	20	26	57	60	**117**
—	—	—	—	—	1	7	3	20	12	44	25	32	43	51	66	159	153	**312**
—	—	—	—	—	—	2	—	1	2	4	3	5	2	2	6	15	14	**29**
—	2	1	3	—	1	10	7	30	13	42	22	39	38	47	72	170	158	**328**
—	—	1	—	—	—	6	5	5	15	25	23	14	15	16	35	67	94	**161**
2	1	—	—	1	3	4	3	19	18	69	34	68	46	79	129	244	235	**479**
3	**3**	**2**	**3**	**2**	**5**	**32**	**20**	**92**	**71**	**224**	**131**	**200**	**199**	**253**	**400**	**820**	**839**	**1.659**
1	2	3	1	7	1	32	20	48	38	145	62	153	127	226	220	621	473	**1.094**
1	2	—	3	4	2	15	9	18	30	84	41	110	72	101	180	338	343	**681**
—	1	3	3	2	2	12	7	35	22	92	44	89	85	103	179	342	346	**688**
2	—	*10*	*1*	*4*	*6*	*22*	*12*	*68*	*43*	*118*	*73*	*194*	*167*	*230*	*302*	*662*	*608*	*1.270*
4	*1*	*3*	*2*	*2*	*2*	*14*	*9*	*26*	*32*	*81*	*31*	*81*	*75*	*113*	*166*	*327*	*323*	*650*
2	—	*2*	—	—	—	*4*	*2*	*7*	*4*	*25*	*19*	*22*	*22*	*27*	*30*	*91*	*78*	*169*
2	*2*	*2*	*2*	*1*	*4*	*13*	*7*	*35*	*18*	*56*	*34*	*102*	*75*	*106*	*136*	*320*	*279*	*599*
—	—	*2*	*1*	—	*2*	*7*	*8*	*16*	*15*	*50*	*35*	*80*	*64*	*88*	*127*	*247*	*254*	*501*
10	*3*	*19*	*6*	*7*	*14*	*60*	*38*	*152*	*112*	*330*	*192*	*479*	*403*	*564*	*761*	*1.647*	*1.542*	*3.189*
12	**8**	**25**	**13**	**20**	**19**	**119**	**74**	**253**	**202**	**651**	**339**	**831**	**687**	**994**	**1.340**	**2.948**	**2.704**	**5.652**
5	1	4	4	8	3	30	9	45	23	98	50	135	75	135	159	468	332	**800**
5	4	6	3	5	2	25	17	63	26	129	68	125	91	151	257	515	472	**987**
—	—	1	—	—	—	—	—	1	2	7	1	3	3	9	11	22	17	**39**
3	1	4	—	6	1	21	7	27	27	100	35	96	64	105	139	367	278	**645**
1	1	—	2	1	1	2	1	6	2	17	8	19	12	31	22	77	50	**127**
6	—	5	1	5	3	12	13	29	10	56	23	72	41	44	72	234	166	**400**
20	**7**	**20**	**10**	**25**	**10**	**90**	**47**	**171**	**90**	**407**	**185**	**450**	**286**	**475**	**660**	**1.683**	**1.315**	**2.998**
—	1	4	2	5	—	15	8	45	14	99	26	125	71	147	161	444	286	**730**
3	**1**	**3**	—	3	—	8	2	13	8	27	16	39	23	40	42	140	95	**235**
3	**2**	**7**	**2**	**8**	—	**23**	**10**	**58**	**22**	**126**	**42**	**164**	**94**	**187**	**203**	**584**	**381**	**965**
82	**43**	**102**	**59**	**107**	**70**	**401**	**244**	**839**	**534**	**1.947**	**963**	**2.290**	**1.758**	**2.434**	**3.350**	**9.151**	**7.727**	**16.878**
1	**2**	**2**	**1**	**2**	—	**10**	**6**	**31**	**28**	**59**	**36**	**38**	**58**	**51**	**111**	**201**	**245**	**446**
—	**1**	—	—	—	—	**1**	—	**1**	**1**	**2**	—	**2**	**3**	**4**	**3**	**11**	**9**	**20**
83	**46**	**104**	**60**	**109**	**70**	**412**	**250**	**871**	**563**	**2.008**	**999**	**2.330**	**1.819**	**2.489**	**3.464**	**9.363**	**7.981**	**17.344**

3.49. — Morti nel Comune - Morti per classi

LUOGO DI NASCITA	CLASSI DI															
	1 mese		1-12 mesi		1-2		2-6		6-10		10-14		14-18		18-21	
	M	F	M	F	M	F	M	F	M	F	M	F	M	F	M	F
0	1	2	3	4	5	6	7	8	9	10	11	12	13	14	15	16
Roma 1	**626**	**463**	**177**	**153**	**33**	**30**	**37**	**40**	**22**	**11**	**12**	**10**	**23**	**10**	**15**	**5**
Italia Settentrionale:																
Piemonte 2	—	—	—	—	—	—	—	—	—	—	1	—	—	—	—	—
Valle d'Aosta . . . 3	—	—	—	—	—	—	—	—	—	—	—	—	—	—	—	—
Liguria 4	—	—	1	—	—	—	—	—	—	—	—	—	1	—	—	—
Lombardia 5	—	—	—	—	—	1	—	—	—	—	—	—	—	—	2	—
Trentino-Alto Adige . 6	—	—	—	—	—	—	—	1	—	—	—	—	—	—	1	—
Veneto 7	—	—	—	—	—	—	1	—	—	—	—	—	1	2	—	—
Friuli-Venezia Giulia . 8	—	—	—	—	—	—	—	—	—	—	1	—	—	—	—	—
Emilia Romagna . . . 9	—	—	—	—	—	—	—	—	—	—	—	—	—	—	—	1
Totale Italia Settentrion. 10	—	—	**1**	—	—	**1**	**1**	**1**	—	—	**2**	—	**2**	**2**	**3**	**1**
Italia Centrale:																
Marche 11	1	—	2	—	—	1	2	1	1	—	1	1	3	—	2	2
Toscana 12	1	—	—	—	1	—	—	—	—	—	—	—	1	—	—	—
Umbria 13	2	—	—	—	—	—	—	—	1	1	—	—	3	—	6	1
Province del Lazio:																
Roma (a) 14	*12*	*8*	*27*	*18*	*2*	*4*	*3*	*3*	*4*	*2*	*4*	*4*	*4*	*5*	*4*	*1*
Frosinone 15	*2*	*2*	*5*	*7*	*1*	—	—	*3*	*4*	*2*	*2*	*1*	*1*	*1*	*2*	*1*
Latina 16	*10*	*4*	*5*	*4*	*1*	—	*3*	*2*	—	—	*2*	*1*	*2*	*1*	—	—
Rieti 17	*1*	*1*	*2*	*4*	*1*	—	—	*1*	—	*1*	—	—	—	—	*1*	*1*
Viterbo 18	*4*	*5*	*8*	*2*	*4*	—	*1*	*1*	*3*	—	*1*	—	*1*	*3*	*1*	*1*
Totale Lazio (a) . . 19	*29*	*20*	*47*	*35*	*9*	*4*	*7*	*10*	*11*	*5*	*9*	*6*	*8*	*10*	*8*	*4*
Totale Italia Centrale . 20	**33**	**20**	**49**	**35**	**10**	**5**	**9**	**11**	**13**	**6**	**10**	**7**	**15**	**10**	**16**	**7**
Italia Meridionale:																
Campania 21	—	—	1	—	—	—	1	1	1	—	—	1	—	1	5	2
Abruzzi 22	—	2	3	3	1	—	—	2	3	1	3	—	6	2	4	2
Molise 23	—	—	—	—	—	—	—	—	—	—	—	1	—	—	—	—
Puglia 24	—	—	1	—	4	2	4	—	2	—	1	—	3	3	1	—
Basilicata 25	—	—	—	—	—	—	1	—	—	—	—	—	1	—	1	1
Calabria 26	—	—	1	—	1	—	3	2	2	1	3	1	3	1	1	1
Totale Italia Meridionale 27	—	**2**	**6**	**3**	**6**	**2**	**9**	**5**	**8**	**2**	**7**	**3**	**13**	**7**	**12**	**6**
Italia Insulare:																
Sicilia 28	—	—	—	1	3	1	1	1	2	—	—	—	2	—	2	1
Sardegna 29	—	—	—	1	—	—	—	1	1	1	2	—	—	—	2	—
Totale Italia Insulare . 30	—	—	—	**2**	**3**	**1**	**1**	**2**	**3**	**1**	**2**	—	**2**	—	**4**	**1**
Totale Italia 31	**659**	**485**	**233**	**193**	**52**	**39**	**57**	**59**	**46**	**20**	**33**	**20**	**55**	**29**	**50**	**20**
Estero 32	—	—	—	—	**1**	—	**2**	**3**	**3**	**1**	**2**	**2**	**2**	**2**	**3**	**1**
Luogo di nascita non ind. 33	—	**1**	—	—	**1**	—	—	—	—	—	—	—	—	—	—	—
TOTALE GENERALE 34	**659**	**486**	**233**	**193**	**54**	**39**	**59**	**62**	**49**	**21**	**35**	**22**	**57**	**31**	**53**	**21**

(*a*) Escluso il Comune di Roma (Vedi: riga 1).

di età, sesso e luogo di nascita — Anno 1964

ETA' E SESSO																TOTALE		
21-25		25-30		30-35		35-45		45-55		55-65		65-75		Da 75 ed oltre				
M	F	M	F	M	F	M	F	M	F	M	F	M	F	M	F	M	F	MF
17	18	19	20	21	22	23	24	25	26	27	28	29	30	31	32	33	34	35
33	**19**	**41**	**30**	**49**	**35**	**134**	**92**	**257**	**150**	**531**	**263**	**638**	**472**	**495**	**727**	**3.123**	**2.510**	**5.633**
—	—	—	—	—	—	2	2	12	7	26	21	27	39	42	68	110	137	247
—	—	—	—	—	—	—	—	—	—	—	—	—	1	—	—	—	1	**1**
—	—	—	—	—	—	1	—	6	5	13	10	16	19	26	25	64	59	**123**
4	—	—	—	—	1	6	4	19	15	51	27	34	43	52	71	168	162	**330**
—	—	—	1	—	—	2	—	1	2	4	3	4	2	2	7	14	16	30
—	1	1	1	1	1	11	7	31	14	49	25	38	43	44	72	177	166	**343**
—	—	—	—	—	—	8	5	6	16	28	24	13	15	19	32	75	92	**167**
3	—	—	1	1	3	8	3	16	16	72	35	65	51	85	131	250	241	**491**
7	**1**	**1**	**3**	**2**	**5**	**38**	**21**	**91**	**75**	**243**	**145**	**197**	**213**	**270**	**406**	**858**	**874**	**1.732**
1	4	3	4	9	3	36	23	56	39	152	67	162	129	231	230	662	504	**1.166**
1	3	—	4	6	3	19	8	24	26	88	49	116	80	108	181	365	354	**719**
1	3	4	4	3	3	19	11	38	23	98	51	103	85	104	179	**382**	**361**	**743**
4	*1*	*10*	*4*	*21*	*8*	*35*	*23*	*98*	*59*	*167*	*86*	*238*	*208*	*258*	*340*	*891*	*774*	*1.665*
5	*2*	*3*	*1*	*9*	*3*	*16*	*12*	*37*	*35*	*93*	*46*	*89*	*83*	*126*	*174*	*395*	*373*	*768*
4	—	*4*	—	*1*	*1*	*8*	*4*	*9*	*6*	*27*	*21*	*28*	*19*	*32*	*37*	*136*	*100*	*236*
5	*2*	*4*	*4*	*2*	*5*	*17*	*11*	*39*	*22*	*63*	*39*	*122*	*97*	*127*	*162*	*384*	*350*	*734*
—	—	*1*	*3*	*3*	*4*	*11*	*12*	*19*	*18*	*58*	*38*	*91*	*83*	*93*	*131*	*299*	*301*	*600*
18	*5*	*22*	*12*	*36*	*21*	*87*	*62*	*202*	*140*	*408*	*230*	*568*	*490*	*636*	*844*	*2.105*	*1.898*	*4.003*
21	**15**	**29**	**24**	**54**	**30**	**161**	**104**	**320**	**228**	**746**	**397**	**949**	**784**	**1.079**	**1.434**	**3.514**	**3.117**	**6.631**
8	5	5	4	11	3	42	11	48	30	110	56	135	86	134	164	501	364	**865**
9	5	8	5	10	9	36	24	77	38	152	81	143	102	173	261	628	537	**1.165**
—	—	1	1	1	1	1	—	2	2	6	4	3	3	12	13	26	25	**51**
4	1	6	1	5	7	32	8	45	33	114	43	110	65	103	139	435	302	**737**
—	—	—	2	3	—	3	2	9	1	18	8	23	14	34	21	93	49	**142**
7	—	7	3	6	4	23	15	46	14	67	30	88	54	54	73	312	199	**511**
28	**11**	**27**	**16**	**36**	**24**	**137**	**60**	**227**	**118**	**467**	**222**	**502**	**324**	**510**	**671**	**1.995**	**1.476**	**3.471**
3	1	9	2	8	—	20	11	55	16	123	36	139	77	151	160	518	307	**825**
3	—	3	2	4	2	8	2	13	9	29	18	44	24	42	46	151	106	**257**
6	**1**	**12**	**4**	**12**	**2**	**28**	**13**	**68**	**25**	**152**	**54**	**183**	**101**	**193**	**206**	**669**	**413**	**1.082**
95	**47**	**110**	**77**	**153**	**96**	**498**	**290**	**963**	**596**	**2.139**	**1.081**	**2.469**	**1.894**	**2.547**	**3.444**	**10.159**	**8.390**	**18.549**
7	**6**	**9**	**4**	**5**	**4**	**22**	**16**	**53**	**39**	**87**	**48**	**57**	**74**	**73**	**146**	**326**	**346**	**672**
—	**1**	—	—	—	—	—	—	**2**	**1**	**3**	—	**4**	**3**	**4**	**3**	**14**	**9**	**23**
102	**54**	**119**	**81**	**158**	**100**	**520**	**306**	**1.018**	**636**	**2.229**	**1.129**	**2.530**	**1.971**	**2.624**	**3.593**	**10.499**	**8.745**	**19.244**

3.50. — Morti nel Comune - Morti per gruppi di cause

SUDDIVISIONI TERRITORIALI		GRUPPI DI																	
		I Malattie infettive e parassitarie		II Tumori		III Malattie allergiche delle ghiandole endocrine, del metabolismo e della nutrizione		IV Malattie del sangue e degli organi ematopoietici		V Turbe mentali, psiconeurosi e turbe della personalità		VI Malattie del sistema nervoso e degli organi dei sensi		VII Malattie dell'apparato circolatorio		VIII Malattie dell'apparato respiratorio		IX Malattie dell'apparato digerente	
		M	F	M	F	M	F	M	F	M	F	M	F	M	F	M	F	M	F
0		1	2	3	4	5	6	7	8	9	10	11	12	13	14	15	16	17	18
RIONI																			
Monti	1	4	4	48	34	2	2	—	—	—	1	19	22	81	78	20	11	9	5
Trevi	2	—	1	4	7	—	—	—	—	—	1	2	2	9	8	1	2	1	—
Colonna	3	—	—	7	9	—	—	—	—	—	—	3	6	8	3	1	4	1	—
Campo Marzio	4	2	—	18	20	—	—	—	—	—	—	5	12	17	23	5	6	8	4
Ponte	5	2	1	11	14	—	—	1	—	—	—	5	10	21	27	4	3	3	5
Parione	6	2	1	9	10	—	—	—	—	—	—	4	8	9	7	7	6	2	3
Regola	7	—	—	9	5	—	—	—	—	—	1	3	3	9	11	5	1	3	2
S. Eustachio	8	2	—	5	1	1	—	—	—	—	—	1	4	4	7	2	—	2	—
Pigna	9	1	—	4	1	—	—	—	—	—	—	1	4	4	6	2	2	2	—
Campitelli	10	2	—	1	1	—	—	—	—	—	—	—	2	—	3	—	—	1	1
S. Angelo	11	—	—	6	6	—	—	—	—	—	—	1	4	8	10	3	2	1	—
Ripa	12	—	—	2	6	1	—	—	—	—	—	2	3	6	9	1	2	1	1
Trastevere	13	4	2	36	27	3	1	—	—	2	—	18	30	65	65	26	18	7	14
Borgo	14	2	—	10	5	1	—	—	—	—	—	6	6	13	14	3	2	4	1
Esquilino	15	4	3	50	60	5	4	2	1	1	—	33	27	67	70	21	25	14	7
Ludovisi	16	2	—	8	13	—	—	1	—	—	—	5	5	16	5	3	—	1	3
Sallustiano	17	1	1	6	6	—	—	—	—	—	—	4	5	10	17	1	2	2	1
Castro Pretorio	18	2	3	25	18	2	1	—	—	—	—	13	11	27	17	5	6	5	1
Celio	19	4	1	13	5	—	1	—	—	—	—	6	4	11	10	2	—	2	1
Testaccio	20	4	1	17	29	1	1	—	1	—	1	8	13	27	26	13	10	7	2
S. Saba	21	2	—	14	3	1	—	—	—	1	—	7	6	11	21	7	6	1	2
Prati	22	2	3	48	40	1	6	—	—	1	—	28	28	67	59	17	19	13	4
Totale Rioni	23	**42**	**21**	**351**	**320**	**18**	**16**	**4**	**2**	**5**	**4**	**174**	**215**	**490**	**496**	**149**	**127**	**90**	**57**
QUARTIERI URBANI																			
Flaminio	24	—	—	35	29	2	1	—	—	—	—	17	16	35	31	5	7	9	5
Parioli	25	1	1	25	25	1	3	1	—	—	—	15	12	33	27	6	5	3	—
Pinciano	26	3	2	38	38	—	—	—	2	—	—	15	19	42	36	17	13	10	8
Salario	27	—	2	21	27	2	—	1	—	—	1	13	13	30	17	7	7	15	3
Nomentano	28	6	5	88	75	1	6	1	2	—	—	43	41	102	82	33	26	22	23
Tiburtino	29	6	2	45	29	3	4	1	—	—	—	14	27	48	46	14	10	16	12
Prenestino-Labicano	30	12	4	80	57	7	5	—	1	2	1	43	39	103	63	26	29	28	13
Tuscolano	31	19	10	137	114	8	8	1	2	4	1	61	78	143	141	53	36	51	31
Appio-Latino	32	9	6	106	88	4	5	—	1	1	1	46	63	138	95	39	21	28	21
Ostiense	33	8	6	66	59	5	2	1	—	3	3	42	40	97	100	37	15	32	18
Portuense	34	11	5	45	27	1	4	—	—	1	—	15	20	46	35	12	13	14	4
Gianicolense	35	10	5	87	87	1	4	2	1	2	1	40	64	89	118	37	31	26	14
Aurelio	36	11	3	32	51	—	1	—	1	—	1	20	28	41	49	20	17	14	12
Trionfale	37	13	3	73	63	1	2	—	1	—	2	35	42	76	68	24	9	24	11
Della Vittoria	38	10	3	70	76	6	5	3	—	1	1	40	45	97	81	19	19	27	9
Monte Sacro	39	10	8	66	55	1	4	2	1	1	3	31	34	88	82	23	17	29	19
Trieste	40	10	2	98	109	5	8	—	—	—	2	50	66	125	110	41	27	26	17
Tor di Quinto	41	2	1	13	12	—	2	—	—	—	—	7	11	27	20	5	6	5	4
Prenestino-Centocelle	42	7	5	49	35	4	3	—	1	3	1	30	27	55	50	24	19	21	7
Ardeatino	43	2	2	31	30	2	1	1	1	—	—	11	16	34	34	14	11	4	2
Pietralata	44	4	5	19	5	—	1	—	—	1	1	10	15	17	15	11	8	4	6
Collatino	45	8	7	40	23	3	4	—	—	1	—	16	20	35	31	12	11	12	11
Alessandrino	46	3	4	17	19	—	1	—	—	—	—	15	9	20	32	13	12	5	3
Don Bosco	47	10	4	26	33	3	4	1	—	1	—	16	20	34	38	11	8	18	4
Appio Claudio	48	4	1	19	10	—	—	—	—	—	—	11	10	16	17	3	6	8	3
Appio Pignatelli	49	—	—	2	5	—	—	—	—	—	—	2	4	11	5	3	1	4	1
Primavalle	50	11	7	58	34	1	4	—	—	—	2	17	22	47	58	17	20	13	7
Monte Sacro Alto	51	3	—	16	7	—	—	1	—	—	—	7	6	11	11	3	2	3	3
Ponte Mammolo	52	—	1	4	9	—	—	—	—	—	—	4	2	4	6	3	1	4	3
S. Basilio	53	1	—	13	5	1	—	—	1	2	—	4	4	11	13	3	2	3	2
Giuliano-Dalmata	54	1	—	8	4	—	1	—	—	—	—	6	4	6	7	3	2	2	1
E.U.R.	55	—	1	10	7	—	2	—	—	—	—	—	7	17	6	1	5	5	3
Totale Quartieri Urbani	56	**195**	**105**	**1.437**	**1.247**	**62**	**85**	**16**	**15**	**23**	**21**	**696**	**829**	**1.678**	**1.524**	**539**	**416**	**485**	**280**
QUARTIERI MARINI																			
Lido Ostia Ponente	57	—	—	9	7	—	—	—	—	—	1	6	2	5	7	2	1	1	1
Lido Ostia Levante	58	4	—	15	9	—	1	—	1	—	—	8	5	24	13	5	4	2	5
Lido Castel Fusano	59	—	—	—	—	—	—	—	—	—	—	—	—	—	—	—	—	—	—
Totale Quartieri Marini	60	**4**	**—**	**24**	**16**	**—**	**1**	**—**	**1**	**—**	**1**	**14**	**7**	**29**	**20**	**7**	**5**	**3**	**6**
TOTALE QUARTIERI	61	**199**	**105**	**1.461**	**1.263**	**62**	**86**	**16**	**16**	**23**	**22**	**710**	**836**	**1.707**	**1.544**	**546**	**421**	**488**	**286**
SUBURBI																			
Tor di Quinto	62	1	—	2	1	—	—	—	—	—	—	—	3	1	2	—	1	3	—
Portuense	63	2	2	9	9	—	—	—	—	—	2	5	6	8	5	2	5	9	3
Gianicolense	64	4	1	18	9	—	2	—	—	—	—	12	12	12	75	6	7	5	1
Aurelio	65	3	1	12	6	2	2	—	—	1	—	16	13	33	23	13	—	6	2
Trionfale	66	—	1	3	4	1	—	—	—	2	1	1	5	4	12	5	4	2	2
Della Vittoria	67	—	—	18	13	1	2	—	—	1	—	8	7	23	15	7	3	4	2
Totale Suburbi	68	**10**	**5**	**62**	**42**	**4**	**6**	**—**	**—**	**4**	**3**	**42**	**46**	**81**	**132**	**33**	**20**	**29**	**10**
Agro romano	69	**18**	**16**	**122**	**91**	**5**	**14**	**—**	**1**	**3**	**2**	**79**	**77**	**155**	**121**	**56**	**48**	**39**	**30**
Non iscritti senza abitazione, morti in ospedale	70	**119**	**61**	**351**	**235**	**11**	**23**	**9**	**7**	**10**	**8**	**92**	**106**	**239**	**166**	**109**	**65**	**126**	**55**
TOTALE GENERALE	71	**388**	**208**	**2.347**	**1.951**	**100**	**145**	**29**	**26**	**45**	**39**	**1.097**	**1.280**	**2.672**	**2.459**	**893**	**681**	**772**	**438**
Morti a domicilio	72	34	19	899	841	36	60	3	8	1	4	471	607	1.393	1.283	371	351	111	97
Morti in ospedale	73	354	189	1.448	1.110	64	85	26	18	44	35	626	673	1.279	1.176	522	330	661	341
TOTALE GENERALE	74	**388**	**208**	**2.347**	**1.951**	**100**	**145**	**29**	**26**	**45**	**39**	**1.097**	**1.280**	**2.672**	**2.459**	**893**	**681**	**772**	**438**

di morte, sesso e suddivisioni territoriali — Anno 1964

CAUSE DI MORTE																TOTALE		
X Malattie degli organi genito urinari		XI Parto e complicazioni della gravidanza, del parto e dello stato puerperale		XII Malattie della pelle e del tessuto cellulare		XIII Malattie delle ossa e degli organi della locomozione		XIV Malformazioni congenite		XV Alcune malattie della prima infanzia		XVI Sintomi, senilità e cause mal definite		XVII Accidenti, avvelenamenti e violenze				
M	F	M	F	M	F	M	F	M	F	M	F	M	F	M	F	M	F	MF
19	20	21	22	23	24	25	26	27	28	29	30	31	32	33	34	35	36	37
2	4	—	—	—	—	—	—	—	1	4	2	17	15	7	6	213	185	398
1	2	—	—	—	—	—	—	—	—	—	—	3	3	1	1	22	27	49
—	—	—	—	—	—	—	—	—	—	—	—	3	—	—	—	23	22	45
1	—	—	—	—	—	1	—	—	—	—	—	4	1	6	—	67	66	133
1	2	—	—	—	—	—	—	—	1	2	—	4	2	4	4	58	69	127
1	—	—	—	—	—	—	—	—	1	1	1	5	2	2	—	42	39	81
—	1	—	—	—	—	—	1	—	1	—	—	4	—	3	2	36	28	64
1	—	—	—	—	—	—	—	—	—	—	—	2	3	2	3	22	18	40
—	—	—	—	—	—	—	—	—	—	—	—	1	—	—	—	15	13	28
—	—	—	—	—	—	—	—	—	—	—	—	—	1	—	—	4	8	12
1	—	—	—	—	—	—	—	—	—	—	—	—	—	—	—	20	22	42
—	—	—	—	—	—	—	—	—	—	1	—	3	2	—	1	17	24	41
6	2	—	—	—	1	—	—	—	—	5	2	8	20	10	4	190	186	376
2	—	—	—	—	—	—	—	—	—	1	1	1	1	1	4	44	34	78
5	2	—	—	—	—	—	—	3	—	6	4	11	15	4	6	226	224	450
1	—	—	—	—	—	—	—	—	—	—	—	2	1	2	—	41	27	68
1	—	—	—	—	—	—	1	—	—	—	—	4	2	1	—	30	35	65
1	1	—	—	—	—	—	1	—	1	4	—	6	6	5	—	95	66	161
—	1	—	1	—	—	—	—	—	—	1	2	2	2	1	1	42	29	71
3	1	—	—	—	—	—	—	1	—	2	2	10	8	1	—	94	95	189
1	—	—	—	—	—	—	—	—	—	2	1	1	5	2	2	50	46	96
4	5	—	—	—	—	—	—	—	1	3	2	11	15	10	2	205	184	389
32	**21**	**—**	**1**	**—**	**1**	**1**	**3**	**4**	**6**	**32**	**17**	**102**	**104**	**62**	**36**	**1.556**	**1.447**	**3.003**
4	1	—	—	—	—	—	—	—	3	5	1	1	5	5	3	118	102	220
2	3	—	—	—	—	1	—	—	—	3	2	5	2	6	—	102	80	182
1	1	—	—	—	—	—	—	1	1	—	5	7	6	6	6	140	137	277
2	2	—	—	—	—	—	—	—	—	2	—	6	4	3	1	102	77	179
5	6	—	1	—	—	—	—	1	1	7	6	12	21	16	8	337	303	640
5	5	—	—	—	1	—	—	1	3	8	6	7	7	7	7	175	159	334
3	5	—	1	—	—	—	—	4	3	35	18	16	11	12	6	371	256	627
7	9	—	1	—	1	—	—	5	6	29	26	37	29	26	15	581	508	1.089
11	5	—	2	—	1	—	—	5	3	25	16	19	30	15	14	446	377	823
9	—	—	1	—	—	—	1	8	—	18	13	30	13	14	13	370	284	654
3	2	—	—	—	—	1	—	3	2	21	16	7	4	10	4	190	136	326
1	7	—	1	—	—	1	—	7	5	37	24	17	10	14	7	371	379	750
3	5	—	1	—	—	1	1	1	8	11	5	7	11	6	7	167	201	368
6	5	—	2	—	—	—	—	3	3	15	9	21	16	13	8	304	244	548
7	4	—	—	—	—	1	—	4	3	10	6	23	21	4	6	322	279	601
7	3	—	—	—	—	1	—	5	2	15	9	10	10	18	8	307	255	562
12	5	—	—	—	—	—	1	3	2	11	7	26	25	15	10	422	391	813
3	3	—	—	—	—	—	—	1	1	—	5	5	4	—	2	68	71	139
6	1	—	1	—	—	1	—	3	—	19	14	7	15	14	6	243	185	428
4	1	—	—	—	—	—	—	1	1	7	9	5	6	7	8	123	122	245
4	1	—	—	—	—	—	—	2	1	14	5	1	4	2	3	89	70	159
3	1	—	—	—	—	—	—	1	3	17	9	7	7	10	3	165	130	295
2	3	—	—	1	1	—	—	1	—	9	14	6	2	6	4	98	104	202
2	1	—	1	—	1	—	—	5	6	17	8	11	3	7	5	162	136	298
3	—	—	1	—	—	—	—	2	2	5	5	3	2	5	2	79	59	138
—	—	—	—	—	—	—	—	—	—	1	1	2	—	3	—	28	17	45
4	2	—	—	—	—	—	1	6	5	21	11	11	9	12	6	218	188	406
2	1	—	—	—	—	—	—	2	—	2	2	4	1	2	—	56	33	89
—	—	—	1	—	—	—	—	—	—	3	—	3	3	2	1	27	27	54
—	—	—	—	—	—	—	—	1	2	6	6	3	2	8	3	56	40	96
—	1	—	—	—	—	—	—	—	1	7	2	1	1	1	1	35	25	60
—	1	—	—	1	—	—	—	—	—	1	2	—	1	3	1	38	36	74
121	**84**	**—**	**14**	**2**	**5**	**7**	**4**	**76**	**67**	**381**	**262**	**320**	**285**	**272**	**168**	**6.310**	**5.411**	**11.721**
—	—	—	—	—	—	—	—	1	—	4	3	1	1	3	—	32	23	55
—	—	—	—	—	—	—	—	—	1	3	4	10	4	1	2	72	49	121
—	—	—	—	—	—	—	—	—	—	—	—	—	—	1	—	1	—	1
—	—	—	—	—	—	—	—	1	1	7	7	11	5	5	2	105	72	177
121	**84**	**—**	**14**	**2**	**5**	**7**	**4**	**77**	**68**	**388**	**269**	**331**	**290**	**277**	**170**	**6.415**	**5.483**	**11.898**
—	1	—	—	—	—	—	—	—	—	1	—	—	—	—	—	8	8	16
1	1	—	—	—	1	—	—	2	—	2	4	4	—	5	1	49	39	88
1	—	—	—	—	—	—	—	1	1	7	7	2	4	7	2	75	121	196
1	1	—	—	—	—	—	—	—	1	4	1	9	1	4	1	104	52	156
1	1	—	—	—	—	—	—	1	—	2	—	2	4	—	2	24	36	60
1	—	—	1	—	—	—	—	1	1	7	4	6	2	3	1	80	51	131
5	**4**	**—**	**1**	**—**	**1**	**—**	**—**	**5**	**3**	**23**	**16**	**23**	**11**	**19**	**7**	**340**	**307**	**647**
12	**11**	**—**	**—**	**—**	**—**	**—**	**2**	**17**	**7**	**57**	**50**	**50**	**27**	**59**	**19**	**672**	**516**	**1.188**
55	22	—	9	3	4	2	2	43	22	101	84	92	41	154	82	1.516	992	2.508
225	**142**	**—**	**25**	**5**	**11**	**10**	**11**	**146**	**106**	**601**	**436**	**598**	**473**	**571**	**314**	**10.499**	**8.745**	**19.244**
41	41	—	—	1	4	6	3	10	13	32	19	209	222	67	35	3.685	3.607	7.292
184	101	—	25	4	7	4	8	136	93	569	417	389	251	504	279	6.814	5.138	11.952
225	**142**	**—**	**25**	**5**	**11**	**10**	**11**	**146**	**106**	**601**	**436**	**598**	**473**	**571**	**314**	**10.499**	**8.745**	**19.244**

3.51. — Morti nel Comune - Morti per posizione nella professione, r

GRUPPI DI CAUSE DI MORTE		POSIZIONE NELLA P																					
		IMPRENDITORI E LIBERI PROFESSIONISTI										DIRIGENTI E IMPIEGATI											
		Agricoltura	Ind. Estrat.	Ind. Manifat.	Ind. Costruz.	Elettr. Acqua Gas	Commercio	Trasporti	Credito	Attività Sociali Varie	Culto	Agricoltura	Ind. Estrat.	Ind. Manifat.	Ind. Costruz.	Elettr. Acqua Gas	Commercio	Trasporti	Credito	Attività Sociali Varie	Pubblica Amministraz.	Agricoltura	Ind. Estrat.
0		1	2	3	4	5	6	7	8	9	10	11	12	13	14	15	16	17	18	19	20	21	22
I. - Malattie infettive e parassitarie	1	—	—	1	—	—	1	—	—	9	2	—	—	1	1	—	13	1	5	1	24	15	—
II. - Tumori	2	2	—	8	3	—	—	1	—	87	50	1	—	20	12	1	57	14	36	26	256	73	—
III. - Malattie allergiche, delle ghiandole endocrine, del metabolismo e della nutrizione	3	—	—	—	1	—	—	—	—	3	1	—	—	—	1	—	1	1	—	—	10	2	—
IV. - Malattie del sangue e degli organi ematopoietici	4	—	—	—	—	—	—	—	—	3	—	—	—	—	—	—	—	—	—	—	3	3	—
V. - Turbe mentali, psiconeurosi e turbe della personalità	5	—	—	—	—	—	—	—	—	—	—	—	—	—	—	—	1	—	—	—	—	1	—
VI. - Malattie del sistema nervoso e degli organi dei sensi	6	—	—	—	—	—	2	—	—	37	34	1	—	2	3	—	15	1	7	2	45	26	—
VII. - Malattie dell'apparato circolatorio	7	—	—	8	3	—	3	3	—	87	63	3	—	19	6	—	46	7	31	16	209	61	—
VIII. - Malattie dell'apparato respiratorio	8	1	—	1	1	—	—	—	—	32	21	—	—	6	5	—	9	1	9	2	28	21	—
IX. - Malattie dell'apparato digerente	9	—	—	2	—	—	—	—	—	18	7	—	—	5	1	—	18	3	5	7	62	24	—
X. - Malattie degli organi genito-urinari	10	—	—	—	2	—	—	—	—	11	8	—	—	3	—	—	4	3	1	1	10	13	—
XI. - Parto e complicazioni della gravidanza, del parto e dello stato puerperale	11	—	—	—	—	—	—	—	—	—	—	—	—	—	—	—	—	—	—	1	4	—	—
XII. - Malattie della pelle e del tessuto cellulare	12	—	—	—	—	—	—	—	—	—	—	—	—	1	1	—	—	—	—	—	1	1	—
XIII. - Malattie delle ossa e degli organi della locomozione	13	—	—	—	—	—	—	—	—	—	—	—	—	—	—	—	—	—	—	—	1	—	—
XIV. - Malformazioni congenite	14	—	—	—	—	—	—	—	—	1	—	—	—	—	1	—	—	—	—	—	3	—	—
XV. - Alcune malattie della prima infanzia	15	—	—	—	—	—	—	—	—	—	—	—	—	—	—	—	—	—	—	—	—	—	—
XVI. - Sintomi, senilità e cause mal definite	16	1	—	—	1	—	—	—	—	32	12	—	—	7	—	—	8	2	3	5	38	17	—
XVII. - Accidenti, avvelenamenti e violenze	17	1	—	2	3	—	—	—	—	23	3	—	—	3	4	—	12	6	3	9	45	29	—
TOTALE	18	**5**	—	**22**	**14**	—	**6**	**4**	—	**343**	**201**	**5**	—	**67**	**35**	**1**	**184**	**39**	**100**	**70**	**739**	**286**	—
Per 100 sul totale	19	*0,03*	—	*0,11*	*0,07*	—	*0,03*	*0,02*	—	*1,78*	*1,04*	*0,03*	—	*0,35*	*0,19*	—	*0,96*	*0,20*	*0,52*	*0,36*	*3,84*	*1,49*	—

ramo di attività economica e gruppi di cause di morte. — Anno 1964

PROFESSIONE																			CONDIZIONI NON PROFESSIONALI								
LAVORATORI IN PROPRIO								LAVORATORI DIPENDENTI																			
Ind. Manifat.	Ind. Costruz.	Elettr. Acqua Gas	Commercio	Trasporti	Credito	Attività Sociali Varie	Pubblica Amministraz.	Agricoltura	Ind. Estrat.	Ind. Manifat.	Ind. Costruz.	Elettr. Acqua Gas	Commercio	Trasporti	Credito	Attività Sociali Varie	Pubblica Amministraz.	Coadiuvanti	Benestanti	Studenti	Pensionati	Infanti	Casalinghe	Altre Condiz.	Non indicata	Totale	Per 100 sul Totale
23	24	25	26	27	28	29	30	31	32	33	34	35	36	37	38	39	40	41	42	43	44	45	46	47	48	49	50
12	1	—	13	3	—	2	—	8	—	38	31	2	5	9	—	18	7	—	—	19	117	102	89	45	1	**596**	*3,10*
54	1	—	157	7	2	13	—	18	3	159	123	2	23	82	—	86	56	—	23	54	1.492	37	1.101	149	9	**4.298**	*22,33*
1	—	—	7	—	—	1	—	1	—	4	1	—	—	4	—	—	3	—	2	2	99	6	75	19	—	**245**	*1,27*
—	—	—	2	—	—	—	—	—	—	1	—	—	—	—	—	2	3	—	—	2	15	3	15	3	—	**55**	*0,29*
—	—	—	—	—	—	—	—	—	—	2	4	—	1	—	—	—	—	—	—	—	20	35	4	15	1	**84**	*0,44*
19	1	—	63	—	—	2	—	5	—	45	24	—	7	25	—	25	11	1	17	6	1.110	52	606	177	6	**2.377**	*12,35*
41	—	—	145	5	—	8	—	10	—	101	54	6	14	37	2	53	35	1	28	25	2.404	30	1.100	454	13	**5.131**	*26,66*
11	—	—	30	3	—	4	—	6	1	37	22	4	3	14	—	12	4	—	13	11	728	118	292	115	9	**1.574**	*8,18*
6	—	—	50	2	—	6	—	8	—	44	36	1	7	32	—	28	20	—	4	11	453	59	225	62	4	**1.210**	*6,29*
3	1	—	10	—	—	5	—	3	—	13	7	—	1	8	—	7	5	—	2	7	129	5	81	18	5	**366**	*1,90*
1	—	—	—	—	—	—	—	—	—	—	—	—	—	—	—	1	—	—	—	1	1	1	15	1	1	**27**	*0,14*
—	—	—	—	—	—	—	—	—	—	1	—	—	—	—	—	—	—	—	—	2	1	—	7	1	—	**16**	*0,08*
—	—	—	1	—	—	—	—	—	—	1	—	—	—	—	—	—	—	—	—	1	6	4	5	2	—	**21**	*0,11*
—	—	—	1	—	—	—	—	1	—	7	1	—	—	2	—	—	1	—	—	10	6	202	8	6	1	**251**	*1,30*
—	—	—	—	—	—	—	—	—	—	—	—	—	—	—	—	—	—	—	—	—	—	1.037	—	—	—	**1.037**	*5,39*
8	—	—	25	—	—	2	—	8	—	29	27	—	9	13	—	14	10	—	8	17	422	57	193	96	7	**1.071**	*5,57*
10	1	1	31	1	—	1	—	18	3	74	67	1	9	25	1	17	18	—	2	44	172	33	151	31	31	**885**	*4,60*
166	**5**	**1**	**535**	**21**	**2**	**44**	**—**	**86**	**7**	**556**	**397**	**16**	**79**	**251**	**3**	**263**	**173**	**2**	**99**	**212**	**7.175**	**1.781**	**3.967**	**1.194**	**88**	**19.244**	*100,00*
0,86	*0,03*	—	*2,78*	*0,11*	*0,01*	*0,23*	—	*0,45*	*0,04*	*2,89*	*2,06*	*0,08*	*0,41*	*1,30*	*0,02*	*1,37*	*0,90*	*0,01*	*0,52*	*1,09*	*37,28*	*9,26*	*20,61*	*6,21*	*0,46*	*100,00*	

3.52. — Morti nel Comune - Morti per cause d

Numero Nosologico	CAUSE DI MORTE (a)		TOTALE			CLASSI DI E																	
						Fino a 1 mese		Da 1 mese a 1 anno		Da 1 anno a 2 anni		2-6		6-10		10-14		14-18		18-21			
			M	F	MF	M	F	M	F	M	F	M	F	M	F	M	F	M	F	M	F		
	0		1	2	3	4	5	6	7	8	9	10	11	12	13	14	15	16	17	18	19		
	I. — MALATTIE INFETTIVE E PARASSITARIE																						
001	Tubercolosi dell'apparato respiratorio con menzione di malattia professionale del polmone	1	—	1	1	—	—	—	—	—	—	—	—	—	—	—	—	—	—	—	1		
002	Tubercolosi polmonare	2	258	89	347	—	—	1	—	—	—	—	—	—	—	—	—	—	—	2	1		
003	Tubercolosi pleurica	3	2	1	3	—	—	—	—	—	—	—	—	—	—	—	—	—	—	—	—		
004	Tubercolosi primaria con sintomi	4	—	1	1	—	—	—	—	—	—	—	—	—	—	—	—	—	—	—	—		
008	Tubercolosi a localizzazione non specificata	5	2	—	2	—	—	—	—	—	—	—	—	—	—	—	—	—	—	—	—		
010	Tubercolosi delle meningi e del sistema nervoso centrale	6	14	8	22	—	—	2	—	2	1	2	4	1	1	1	1	1	—	1	—		
011	Tubercolosi intestinale, del peritoneo e delle ghiandole mesenteriche	7	—	1	1	—	—	—	—	—	—	—	—	—	—	—	—	—	—	—	—		
012	Tubercolosi delle ossa e delle articolazioni, attiva o non specificata	8	1	1	2	—	—	—	—	—	—	—	—	—	—	—	—	—	—	—	—		
016	Tubercolosi dell'apparato genito-urinario	9	5	2	7	—	—	—	—	—	—	—	—	—	—	—	—	—	—	—	—		
019	Tubercolosi disseminata non polmonare	10	—	2	2	—	—	—	—	—	—	—	—	—	—	—	—	—	—	—	2		
020	Sifilide congenita (eredo - lue)	11	2	1	3	—	—	1	—	—	—	—	—	—	—	—	—	—	—	—	—		
022	Aneurisma dell'aorta	12	8	9	17	—	—	—	—	—	—	—	—	—	—	—	—	—	—	—	—		
023	Altre forme di sifilide cardio-vascolari	13	5	—	5	—	—	—	—	—	—	—	—	—	—	—	—	—	—	—	—		
024	Tabe dorsale	14	3	1	4	—	—	—	—	—	—	—	—	—	—	—	—	—	—	—	—		
025	Paralisi generale progressiva	15	—	1	1	—	—	—	—	—	—	—	—	—	—	—	—	—	—	—	—		
027	Altre forme di sifilide tardiva	16	1	1	2	—	—	—	—	—	—	—	—	—	—	—	—	—	—	—	—		
029	Sifilide non specificata	17	1	—	1	—	—	—	—	—	—	—	—	—	—	—	—	—	—	—	—		
030	Blenorragia acuta o non specificata	18	—	1	1	—	—	—	—	—	—	—	—	—	—	—	—	—	—	—	—		
040	Febbre tifoide	19	—	3	3	—	—	—	—	—	—	—	—	—	—	—	—	—	—	—	—		
041	Febbri paratifoidi	20	—	1	1	—	—	—	—	—	—	—	—	—	—	—	—	—	—	—	—		
045	Dissenteria bacillare	21	1	1	2	—	—	—	—	—	—	—	—	—	—	—	—	—	—	—	—		
049	Infezione ed intossicazione alimentari	22	—	1	1	—	—	—	1	—	—	—	—	—	—	—	—	—	—	—	—		
050	Scarlattina	23	—	1	1	—	—	—	—	—	—	—	—	—	—	—	—	—	1	—	—		
053	Setticemia e piemia	24	22	20	42	2	—	5	2	1	1	2	2	—	—	—	1	—	—	—	—		
055	Difterite	25	2	4	6	—	—	—	1	—	—	2	3	—	—	—	—	—	—	—	—		
056	Pertosse	26	1	5	6	—	—	1	3	—	—	—	1	—	—	—	1	—	—	—	—		
057	Infezione meningococcica	27	13	16	25	—	2	6	5	2	1	1	5	—	—	—	—	—	—	—	—		
061	Tetano	28	10	4	14	—	—	—	—	—	—	—	—	1	—	1	—	—	—	—	—		
072	Leptospirosi ittero-emorragica (malattia di Weil)	29	2	—	2	—	—	—	—	—	—	—	—	—	—	—	—	—	—	—	—		
080	Poliomielite anteriore acuta (Heine - Medin)	30	—	2	2	—	—	—	1	—	—	—	1	—	—	—	—	—	—	—	—		
082	Encefalite infettiva acuta	31	16	13	29	1	—	5	8	4	—	1	3	1	—	—	—	—	—	—	—		
083	Postumi della encefalite infettiva acuta	32	1	—	1	—	—	—	—	—	—	—	—	—	—	—	—	—	—	—	—		
085	Morbillo	33	3	5	8	—	—	—	1	1	1	—	2	—	—	1	—	1	1	—	—		
087	Varicella	34	1	—	1	—	—	1	—	—	—	—	—	—	—	—	—	—	—	—	—		
092	Epatite infettiva	35	7	7	14	—	—	—	1	—	—	—	1	—	—	1	—	—	1	—	—		
093	Febbre ghiandolare (mononucleosi infettiva)	36	1	—	1	—	—	1	—	—	—	—	—	—	—	—	—	—	—	—	—		
094	Rabbia	37	1	—	1	—	—	—	—	—	—	—	—	1	—	—	—	—	—	—	—		
122	Altre malattie da protozoi	38	—	1	1	—	—	—	1	—	—	—	—	—	—	—	—	—	—	—	—		
125	Echinococcosi	39	4	2	6	—	—	—	—	—	—	—	—	1	—	—	—	—	—	—	—		

(a) Sono state omesse le cause di morte per le quali non si sono verificati decessi.

di morte, classi di età e sesso. — Anno 1964

ETA' E SESSO

21-25		25-30		30-35		35-40		40-45		45-50		50-55		55-60		60-65		65-70		70-75		75.80		80-85		85-90		90-95		95-100		100 ed oltre	
M	F	M	F	M	F	M	F	M	F	M	F	M	F	M	F	M	F	M	F	M	F	M	F	M	F	M	F	M	F	M	F	M	F
20	21	22	23	24	25	26	27	28	29	30	31	32	33	34	35	36	37	38	39	40	41	42	43	44	45	46	47	48	49	50	51	52	53
—	—	—	—	—	—	—	—	—	—	—	—	—	—	—	—	—	—	—	—	—	—	—	—	—	—	—	—	—	—	—	—	—	—
—	6	11	2	17	13	25	13	25	8	19	5	33	11	35	9	32	4	28	3	22	5	2	6	5	—	1	2	—	1	—	—	—	—
—	—	—	—	—	—	—	—	—	—	—	—	—	—	1	—	1	—	—	—	—	1	—	—	—	—	—	—	—	—	—	—	—	—
—	—	—	—	—	—	—	—	—	—	—	—	—	—	—	—	—	—	—	—	—	—	—	—	—	—	—	1	—	—	—	—	—	—
1	—	—	—	1	—	—	—	—	—	—	—	—	—	—	—	—	—	—	—	—	—	—	—	—	—	—	—	—	—	—	—	—	—
3	—	1	1	—	—	—	—	—	—	—	—	—	—	—	—	—	—	—	—	—	—	—	—	—	—	—	—	—	—	—	—	—	—
—	—	—	—	—	—	—	—	—	—	—	—	—	1	—	—	—	—	—	—	—	—	—	—	—	—	—	—	—	—	—	—	—	—
—	—	1	—	—	—	—	—	—	—	—	—	—	—	—	—	—	—	—	—	—	—	—	—	—	1	—	—	—	—	—	—	—	—
—	—	—	—	1	—	—	—	1	—	—	—	—	—	2	1	—	—	—	1	1	—	—	—	—	—	—	—	—	—	—	—	—	—
—	—	—	—	—	—	—	—	—	—	—	—	—	—	—	—	—	—	—	—	—	—	—	—	—	—	—	—	—	—	—	—	—	—
—	—	—	—	—	—	—	—	—	—	—	—	—	—	—	—	—	—	1	—	—	1	—	—	—	—	—	—	—	—	—	—	—	—
—	—	—	—	—	1	—	1	—	—	—	—	1	—	—	—	2	1	3	3	—	—	2	2	—	—	—	1	—	—	—	—	—	—
—	—	—	—	—	—	—	—	1	—	—	—	—	—	—	—	1	—	1	—	2	—	—	—	—	—	—	—	—	—	—	—	—	—
—	—	—	—	—	—	—	—	—	—	—	—	—	—	—	—	1	—	—	—	1	1	1	—	—	—	—	—	—	—	—	—	—	—
—	—	—	—	—	—	—	—	—	—	—	—	—	—	—	—	—	—	—	—	—	—	—	1	—	—	—	—	—	—	—	—	—	—
—	—	—	—	—	—	—	—	—	—	—	—	—	—	—	—	—	—	—	1	—	—	1	—	—	—	—	—	—	—	—	—	—	—
—	—	—	—	—	—	—	—	—	—	—	—	—	—	1	—	—	—	—	—	—	—	—	—	—	—	—	—	—	—	—	—	—	—
—	—	—	—	—	—	—	—	—	—	—	—	—	1	—	—	—	—	—	—	—	—	—	—	—	—	—	—	—	—	—	—	—	—
—	1	—	—	—	1	—	—	—	—	—	—	—	—	—	—	—	—	—	1	—	—	—	—	—	—	—	—	—	—	—	—	—	—
—	—	—	—	—	—	—	—	—	—	—	—	—	—	—	—	—	—	—	1	—	—	—	—	—	—	—	—	—	—	—	—	—	—
—	—	—	—	—	—	—	—	1	—	—	—	—	—	—	—	—	—	—	—	—	—	—	—	—	1	—	—	—	—	—	—	—	—
—	—	—	—	—	—	—	—	—	—	—	—	—	—	—	—	—	—	—	—	—	—	—	—	—	—	—	—	—	—	—	—	—	—
—	—	—	—	—	—	—	—	—	—	—	—	—	—	—	—	—	—	—	—	—	—	—	—	—	—	—	—	—	—	—	—	—	—
—	—	—	2	1	—	—	1	—	—	1	2	1	2	—	—	1	2	2	—	4	2	1	2	—	1	1	—	—	—	—	—	—	—
—	—	—	—	—	—	—	—	—	—	—	—	—	—	—	—	—	—	—	—	—	—	—	—	—	—	—	—	—	—	—	—	—	—
—	—	—	—	—	—	—	—	—	—	—	—	—	—	—	—	—	—	—	—	—	—	—	—	—	—	—	—	—	—	—	—	—	—
—	—	—	—	—	—	—	—	—	—	—	—	1	1	—	—	—	1	2	1	1	—	—	—	—	—	—	—	—	—	—	—	—	—
1	—	1	—	1	—	—	—	—	2	—	—	—	—	2	1	1	—	2	—	—	1	—	—	—	—	—	—	—	—	—	—	—	—
—	—	—	—	1	—	—	—	—	—	—	—	—	—	1	—	—	—	—	—	—	—	—	—	—	—	—	—	—	—	—	—	—	—
—	—	—	—	—	—	—	—	—	—	—	—	—	—	—	—	—	—	—	—	—	—	—	—	—	—	—	—	—	—	—	—	—	—
—	1	—	—	2	—	—	—	2	—	—	—	—	—	—	—	—	1	—	—	—	—	—	—	—	—	—	—	—	—	—	—	—	—
—	—	—	—	1	—	—	—	—	—	—	—	—	—	—	—	—	—	—	—	—	—	—	—	—	—	—	—	—	—	—	—	—	—
—	—	—	—	—	—	—	—	—	—	—	—	—	—	—	—	—	—	—	—	—	—	—	—	—	—	—	—	—	—	—	—	—	—
—	—	—	—	—	—	—	—	—	—	—	—	—	—	—	—	—	—	—	—	—	—	—	—	—	—	—	—	—	—	—	—	—	—
—	—	—	—	—	1	2	—	—	—	1	—	1	—	1	—	—	—	—	2	1	1	—	—	—	—	—	—	—	—	—	—	—	—
—	—	—	—	—	—	—	—	—	—	—	—	—	—	—	—	—	—	—	—	—	—	—	—	—	—	—	—	—	—	—	—	—	—
—	—	—	—	—	—	—	—	—	—	—	—	—	—	—	—	—	—	—	—	—	—	—	—	—	—	—	—	—	—	—	—	—	—
—	—	—	—	—	—	—	—	—	—	—	—	—	—	—	—	—	—	—	—	—	—	—	—	—	—	—	—	—	—	—	—	—	—
—	—	—	—	1	—	1	—	—	—	—	1	1	1	—	—	—	—	—	—	—	—	—	—	—	—	—	—	—	—	—	—	—	—

Segue: 3.52. - Morti nel Comune - Morti per cause d

Numero Nosologico	CAUSE DI MORTE (a)		TOTALE			CLASSI DI E																
						Fino a 1 mese		Da 1 mese a 1 anno		Da 1 anno a 2 anni		2-6		6-10		10-14		14-18		18-21		
			M	F	MF	M	F	M	F	M	F	M	F	M	F	M	F	M	F	M	F	
	0		1	2	3	4	5	6	7	8	9	10	11	12	13	14	15	16	17	18	19	
126	Altre infestazioni da cestodi	1	—	1	1	—	—	—	—	—	—	—	—	—	—	—	—	—	—	—	—	
134	Altre micosi	2	1	1	2	—	—	1	1	—	—	—	—	—	—	—	—	—	—	—	—	
	Totale	3	**388**	**208**	**596**	**3**	**2**	**24**	**25**	**10**	**4**	**8**	**22**	**5**	**1**	**4**	**3**	**2**	**3**	**3**	**4**	
	II. — TUMORI																					
140	Tumore maligno delle labbra	4	9	—	9	—	—	—	—	—	—	—	—	—	—	—	—	—	—	—	—	
141	Tumore maligno della lingua	5	23	4	27	—	—	—	—	—	—	—	—	—	—	—	—	—	—	—	—	
142	Tumore maligno delle ghiandole salivari	6	5	4	9	—	—	—	—	—	—	—	—	—	—	—	—	1	—	—	—	
143	Tumore maligno del pavimento della bocca	7	6	1	7	—	—	—	—	—	—	—	—	—	—	—	—	—	—	—	—	
144	Tumore maligno di altre parti o non specificate della cavità boccale	8	8	3	11	—	—	—	—	—	—	—	—	—	—	—	—	—	—	—	—	
145	Tumore maligno dell'orofaringe	9	7	4	11	—	—	—	—	—	—	—	—	—	—	—	—	—	—	—	—	
146	Tumore maligno del nasofaringe	10	8	—	8	—	—	—	—	—	—	—	—	—	—	—	—	1	—	—	—	
148	Tumore maligno del faringe non specificato	11	10	2	12	—	—	—	—	—	—	—	—	—	—	—	—	—	—	—	—	
150	Tumore maligno dell'esofago	12	39	14	53	—	—	—	—	—	—	—	—	—	—	—	—	—	—	—	—	
151	Tumore maligno dello stomaco	13	327	262	589	1	—	—	—	—	—	—	—	—	—	—	—	—	—	—	—	
152	Tumore maligno dell'intestino tenue, compreso il duodeno	14	2	1	3	—	—	—	—	—	—	—	—	—	—	—	—	—	—	—	—	
153	Tumore maligno dell'intestino grosso, non compreso il retto	15	84	105	189	—	—	—	—	—	—	—	—	—	—	—	—	—	—	—	—	
154	Tumore maligno del retto	16	111	110	221	—	—	—	—	—	—	—	—	—	—	—	—	—	—	—	—	
155	Tumore maligno delle vie biliari e del fegato (specificato come localizzazione primaria)	17	35	43	78	—	—	—	—	—	—	—	—	—	—	—	—	—	—	—	—	
156	Tumore maligno del fegato (localizzazione secondaria o non specificata)	18	128	120	248	—	—	—	—	—	—	—	—	—	—	—	—	1	—	—	—	
157	Tumore maligno del pancreas	19	48	37	85	—	—	—	—	—	—	—	—	—	—	—	—	—	—	—	—	
158	Tumore maligno del peritoneo	20	16	18	34	—	—	—	—	—	—	—	—	—	—	—	—	—	—	—	—	
159	Tumore maligno di organi digerenti non specificati	21	1	1	2	—	—	—	—	—	—	—	—	—	—	—	—	—	—	—	—	
160	Tumore maligno del naso, delle cavità nasali, dell'orecchio medio e dei seni accessori	22	5	4	9	—	—	—	—	—	—	—	—	—	—	—	—	—	—	—	—	
161	Tumore maligno della laringe	23	79	3	82	—	—	—	—	—	—	—	—	—	—	—	—	—	—	—	—	
162	Tumore maligno della trachea, dei bronchi e del polmone, specificato come primitivo	24	66	15	81	—	—	—	—	—	—	—	—	—	—	1	—	—	—	—	—	
163	Tumore maligno del polmone e dei bronchi non specificato come primitivo o secondario	25	515	92	607	—	—	—	—	—	—	—	—	—	—	—	—	—	—	—	—	
164	Tumore maligno del mediastino	26	11	3	14	—	—	—	—	—	—	—	—	—	—	—	—	—	—	—	—	
165	Tumore maligno degli organi del torace (secondario)	27	8	1	9	—	—	—	—	—	—	—	—	—	—	—	—	—	—	—	—	
170	Tumore maligno della mammella	28	3	320	323	—	—	—	—	—	—	—	—	—	—	—	—	—	—	—	—	
171	Tumore maligno del collo dell'utero	29	—	49	49	—	—	—	—	—	—	—	—	—	—	—	—	—	—	—	—	
172	Tumore maligno del corpo dell'utero	30	—	20	20	—	—	—	—	—	—	—	—	—	—	—	—	—	—	—	—	
173	Tumore maligno di altre parti dell'utero, compreso il corionepitelioma	31	—	1	1	—	—	—	—	—	—	—	—	—	—	—	—	—	—	—	—	
174	Tumore maligno dell'utero di localizzazione non specificata	32	—	193	193	—	—	—	—	—	—	—	—	—	—	—	—	—	—	—	—	
175	Tumore maligno dell'ovaia, della tromba e del legamento largo	33	—	80	80	—	—	—	—	—	—	—	—	—	—	—	—	—	—	—	—	
176	Tumore maligno degli altri organi genitali della donna o non specificati	34	—	24	24	—	—	—	—	—	—	—	—	—	—	—	—	—	—	—	—	
177	Tumore maligno della prostata	35	156	—	156	—	—	—	—	—	—	—	—	—	—	—	—	—	—	—	—	
178	Tumore maligno del testicolo	36	9	—	9	—	—	—	—	—	—	—	—	—	—	—	—	—	—	—	—	
179	Tumore maligno degli altri organi genitali dell'uomo o non specificati	37	8	—	8	—	—	—	—	—	—	—	—	—	—	—	—	—	—	—	—	
180	Tumore maligno del rene	38	38	22	60	—	—	—	—	—	—	—	1	—	—	—	1	—	—	—	—	

(a) Sono state omesse le cause di morte per le quali non si sono verificati decessi.

di morte, classi di età e sesso. — Anno 1964

ETA' E SESSO																																	
21-25		25-30		30-35		35-40		40-45		45-50		50-55		55-60		60-65		65-70		70-75		75-80		80-85		85-90		90-95		95-100		100 ed oltre	
M	F	M	F	M	F	M	F	M	F	M	F	M	F	M	F	M	F	M	F	M	F	M	F	M	F	M	F	M	F	M	F	M	F
20	21	22	23	24	25	26	27	28	29	30	31	32	33	34	35	36	37	38	39	40	41	42	43	44	45	46	47	48	49	50	51	52	53
—	—	—	—	—	—	—	—	—	—	—	—	—	—	—	—	—	—	—	—	—	—	—	1	—	—	—	—	—	—	—	—	—	—
—	—	—	—	—	—	—	—	—	—	—	—	—	—	—	—	—	—	—	—	—	—	—	—	—	—	—	—	—	—	—	—	—	—
5	**8**	**14**	**5**	**26**	**16**	**28**	**15**	**30**	**10**	**21**	**8**	**38**	**17**	**43**	**11**	**39**	**9**	**39**	**13**	**32**	**12**	**7**	**12**	**5**	**3**	**2**	**4**	—	**1**	—	—	—	—
—	—	—	—	—	—	—	—	—	—	—	—	1	—	1	—	—	—	—	—	3	—	2	—	—	—	1	—	1	—	—	—	—	—
—	—	—	—	—	—	—	—	2	1	2	—	—	—	2	—	5	1	3	2	4	—	2	—	1	—	1	—	1	—	—	—	—	—
—	—	—	—	—	—	—	—	—	—	—	—	—	—	1	1	—	1	—	—	—	—	1	2	—	—	1	—	1	—	—	—	—	—
—	—	—	—	—	—	—	—	—	—	—	—	—	1	3	—	—	—	1	—	1	—	—	—	1	—	—	—	—	—	—	—	—	—
—	—	—	—	—	—	—	—	—	—	—	—	1	—	—	—	1	—	1	1	1	—	2	1	2	—	—	1	—	—	—	—	—	—
—	—	—	—	—	—	—	—	—	1	—	—	1	—	2	2	1	—	2	1	1	—	—	—	—	—	—	—	—	—	—	—	—	—
—	—	—	—	—	—	—	—	1	—	—	—	3	—	1	—	—	—	—	—	—	—	2	—	—	—	—	—	—	—	—	—	—	—
—	—	—	—	—	—	—	—	—	—	—	—	1	1	3	1	1	—	3	—	1	—	1	—	—	—	—	—	—	—	—	—	—	—
—	—	—	—	1	—	—	—	2	—	—	—	8	—	6	2	8	2	3	2	3	2	4	2	2	2	2	2	—	—	—	—	—	—
—	—	1	—	—	2	3	1	5	4	12	9	29	16	45	24	40	22	63	44	54	42	44	50	17	34	12	12	—	2	1	—	—	—
—	—	—	—	—	—	—	—	—	—	—	—	1	—	1	—	—	—	—	—	—	1	—	—	—	—	—	—	—	—	—	—	—	—
1	—	—	1	—	1	1	1	2	4	1	2	5	6	10	4	14	12	13	8	18	13	10	17	5	24	2	9	2	3	—	—	—	—
2	—	—	—	—	2	—	1	2	2	5	4	8	7	15	13	6	16	20	15	24	25	17	10	9	12	3	3	—	—	—	—	—	—
—	—	—	—	—	—	2	—	4	—	3	2	1	3	5	4	2	5	6	8	5	4	3	9	1	6	2	2	1	—	—	—	—	—
—	—	—	1	—	—	1	1	1	3	10	2	16	10	13	7	28	14	24	19	12	20	10	22	4	12	6	7	2	2	—	—	—	—
—	—	—	—	—	—	—	—	—	1	2	2	6	—	8	4	9	7	4	9	8	3	9	6	2	4	—	1	—	—	—	—	—	—
—	—	—	—	—	—	1	—	3	2	1	1	1	2	4	—	1	5	2	3	2	1	1	2	—	1	—	—	—	1	—	—	—	—
—	—	—	—	—	—	—	—	—	—	—	—	—	—	—	—	—	—	1	—	—	—	—	—	—	—	—	1	—	—	—	—	—	—
1	—	1	—	—	—	—	—	—	—	—	—	2	1	—	—	1	—	—	—	—	—	—	3	—	—	—	—	—	—	—	—	—	—
—	—	—	—	—	—	—	—	3	—	5	—	10	—	10	—	24	—	9	1	10	1	6	—	2	1	—	—	—	—	—	—	—	—
1	—	—	—	1	—	1	1	2	1	2	—	9	2	16	2	10	3	12	2	6	1	3	2	2	—	—	1	—	—	—	—	—	—
2	—	—	1	3	1	8	3	14	2	32	8	45	8	97	12	135	15	80	18	55	10	31	5	8	7	5	1	—	1	—	—	—	—
—	—	—	—	1	—	—	—	—	—	—	2	2	—	—	—	2	—	2	—	4	—	—	—	—	—	—	1	—	—	—	—	—	—
—	—	—	—	—	—	—	—	4	—	1	—	1	—	—	—	1	—	—	1	—	—	1	—	—	—	—	—	—	—	—	—	—	—
—	—	—	3	—	4	—	6	—	24	—	34	—	41	—	47	—	33	1	46	—	31	—	26	1	18	—	3	—	4	1	—	—	—
—	—	—	—	—	—	—	5	—	4	—	4	—	6	—	6	—	11	—	7	—	5	—	—	—	—	—	1	—	—	—	—	—	—
—	—	—	—	—	—	—	—	—	2	—	1	—	5	—	1	—	4	—	2	—	2	—	3	—	—	—	—	—	—	—	—	—	—
—	—	—	—	—	—	—	—	—	—	—	—	—	—	—	—	—	—	—	—	—	1	—	—	—	—	—	—	—	—	—	—	—	—
—	1	—	1	—	2	—	4	—	8	—	17	—	26	—	27	—	27	—	31	—	26	—	8	—	10	—	4	—	1	—	—	—	—
—	1	—	2	—	1	—	2	—	5	—	9	—	9	—	13	—	11	—	12	—	5	—	4	—	4	—	2	—	—	—	—	—	—
—	—	—	—	—	—	—	2	—	1	—	—	—	1	—	—	—	2	—	1	—	6	—	6	—	1	—	4	—	—	—	—	—	—
—	—	—	—	—	—	1	—	—	—	2	—	4	—	8	—	10	—	27	—	29	—	33	—	29	—	10	—	3	—	—	—	—	—
1	—	1	—	1	—	—	—	2	—	1	—	—	—	1	—	—	—	1	—	1	—	—	—	—	—	—	—	—	—	—	—	—	—
—	—	—	—	—	—	—	—	—	—	—	—	—	—	1	—	1	—	2	—	—	—	3	—	—	—	1	—	—	—	—	—	—	—
—	—	—	—	—	—	—	—	—	—	1	—	3	3	3	1	10	4	11	3	6	3	2	2	—	4	2	—	—	—	—	—	—	—

Segue: 3.52. - Morti nel Comune - Morti per cause

Numero Nosologico	CAUSE DI MORTE (a)		TOTALE			CLASSI DI															
						Fino a 1 mese		Da 1 mese a 1 anno		Da 1 anno a 2 anni		2-6		6-10		10-14		14-18		18-21	
			M	F	MF	M	F	M	F	M	F	M	F	M	F	M	F	M	F	M	F
	0		1	2	3	4	5	6	7	8	9	10	11	12	13	14	15	16	17	18	19
181	Tumore maligno della vescica e degli altri organi urinari	1	126	28	154	—	—	—	—	—	—	—	—	—	—	—	—	—	—	—	—
190	Melanoma maligno della pelle	2	6	2	8	—	—	—	—	—	—	—	—	—	—	—	—	1	—	—	—
191	Altri tumori maligni della pelle	3	11	11	22	—	—	—	—	—	—	—	—	—	—	—	—	—	—	—	—
192	Tumore maligno dell'occhio	4	2	—	2	—	—	—	—	—	—	1	—	—	—	1	—	—	—	—	—
193	Tumore maligno del cervello e delle altre parti del sistema nervoso	5	90	54	144	—	—	—	—	—	—	5	2	2	—	7	3	3	3	—	1
194	Tumore maligno della ghiandola tiroide	6	9	11	20	—	—	—	—	—	—	—	—	—	—	—	—	—	—	—	—
195	Tumore maligno delle altre ghiandole endocrine	7	5	1	6	—	—	—	—	—	—	1	—	—	—	—	—	—	—	—	—
196	Tumore maligno delle ossa (compreso il mascellare)	8	21	14	35	—	—	—	—	—	—	—	1	—	—	—	—	—	—	—	—
197	Tumore maligno dei tessuti connettivo e muscolare	9	7	2	9	—	—	—	—	—	—	—	—	—	—	—	—	1	—	—	—
198	Tumore maligno secondario o non specificato dei gangli linfatici	10	1	2	3	—	—	—	—	—	—	—	—	—	—	—	—	—	—	—	—
199	Altre localizzazioni di tumori maligni e non specificati	11	74	103	177	—	—	—	—	—	—	2	—	—	—	—	—	—	—	—	—
200	Linfosarcoma e reticolosarcoma	12	56	26	82	—	—	—	—	1	—	—	1	—	—	1	1	1	—	1	—
201	Malattia di Hodgkin	13	35	32	67	—	—	—	—	—	—	—	—	1	—	2	—	—	1	1	—
202	Altre forme di linfomi (reticulosi)	14	7	5	12	—	—	—	1	—	—	—	—	—	—	1	—	—	—	—	—
203	Mieloma multiplo (plasmocitoma)	15	15	7	22	—	—	—	—	—	—	—	—	—	—	—	—	—	—	—	—
204	Leucemia e aleucemia	16	106	76	182	—	—	—	1	1	2	6	5	7	1	1	1	4	1	2	1
210	Tumore benigno della cavità boccale e del faringe	17	—	1	1	—	—	—	—	—	—	—	—	—	—	—	—	—	—	—	—
211	Tumore benigno delle altre parti dell'apparato digerente	18	1	1	2	—	—	—	—	—	—	—	—	—	—	—	—	—	—	—	—
212	Tumore benigno dell'apparato respiratorio	19	1	1	2	—	—	—	—	—	—	1	—	—	—	—	—	—	—	—	—
214	Fibromioma dell'utero	20	—	4	4	—	—	—	—	—	—	—	—	—	—	—	—	—	—	—	—
216	Tumore benigno dell'ovaia	21	—	6	6	—	—	—	—	—	—	—	—	—	—	—	—	—	—	—	—
218	Tumore benigno degli organi genitali dell'uomo	22	1	—	1	—	—	—	—	—	—	—	—	—	—	—	—	—	—	—	—
223	Tumore benigno del cervello e delle altre parti del sistema nervoso	23	—	3	3	—	—	—	—	—	—	—	—	—	—	—	—	—	—	—	—
224	Tumore benigno delle ghiandole endocrine	24	—	2	2	—	—	—	—	—	—	—	—	—	—	—	—	—	—	—	—
225	Tumore benigno delle ossa e delle cartilagini	25	2	—	2	—	—	—	—	—	—	—	—	—	—	—	—	—	—	—	—
228	Emangioma e linfangioma	26	2	—	2	—	—	1	—	—	—	—	—	—	—	—	—	—	—	1	—
237	Tumore di natura non specificata del cervello e di altre parti del sistema nervoso	27	2	—	2	—	—	—	—	—	—	—	—	—	—	—	—	—	—	—	—
238	Tumore di natura non specificata della pelle e del sistema osteomuscolare	28	1	1	2	—	1	—	—	—	—	—	—	—	—	—	—	—	—	—	—
239	Tumore di natura non specificata di altri organi e di organi non specificati	29	1	2	3	—	—	—	—	—	—	—	—	—	—	—	—	—	—	—	—
	Totale	30	**2.347**	**1.951**	**4.298**	**1**	**1**	**1**	**2**	**2**	**2**	**16**	**10**	**10**	**1**	**14**	**6**	**13**	**5**	**5**	**2**
	III. — MALATTIE ALLERGICHE, DELLE GHIANDOLE ENDOCRINE, DEL METABOLISMO E DELLA NUTRIZIONE																				
241	Asma	31	23	24	47	—	—	—	—	—	—	—	—	—	—	—	—	—	—	—	—
250	Gozzo semplice	32	—	4	4	—	—	—	—	—	—	—	—	—	—	—	—	—	—	—	—
251	Gozzo nodulare non tossico	33	—	2	2	—	—	—	—	—	—	—	—	—	—	—	—	—	—	—	—
252	Tireotossicosi con o senza gozzo	34	3	6	9	—	—	—	—	—	—	—	—	—	—	—	—	—	—	—	1
260	Diabete mellito	35	62	97	159	—	—	—	—	—	—	—	—	—	—	—	—	—	—	—	—
272	Malattie dell'ipofisi	36	—	2	2	—	—	—	—	—	—	—	—	—	—	—	—	—	—	—	—
273	Malattie del timo	37	1	2	3	—	—	1	1	—	1	—	—	—	—	—	—	—	—	—	—
274	Malattie delle ghiandole surrenali	38	5	3	8	—	—	—	—	2	—	—	—	—	—	—	—	—	—	—	—

(a) Sono state omesse le cause di morte per le quali non si sono verificati decessi.

di morte, classi di età e sesso. — Anno 1964

ETA' E SESSO																																	
21-25		25-30		30-35		35-40		40-45		45-50		50-55		55-60		60-65		65-70		70-75		75-80		80-85		85-90		90-95		95-100		100 ed oltre	
M	F	M	F	M	F	M	F	M	F	M	F	M	F	M	F	M	F	M	F	M	F	M	F	M	F	M	F	M	F	M	F	M	F
20	21	22	23	24	25	26	27	28	29	30	31	32	33	34	35	36	37	38	39	40	41	42	43	44	45	46	47	48	49	50	51	52	53
—	—	—	—	1	—	2	1	2	—	1	—	10	—	15	2	30	2	18	4	26	6	11	6	9	4	1	3	—	—	—	—	—	—
—	1	—	—	1	—	1	—	—	—	—	—	—	—	1	—	—	—	1	—	—	—	—	—	—	1	—	—	1	—	—	—	—	—
1	—	—	—	—	—	1	—	—	1	1	1	—	—	1	1	—	2	2	—	1	1	1	1	2	1	—	2	1	1	—	—	—	—
—	—	—	—	—	—	—	—	—	—	—	—	—	—	—	—	—	—	—	—	—	—	—	—	—	—	—	—	—	—	—	—	—	—
3	—	3	1	5	2	6	4	3	4	7	6	10	5	15	6	7	9	10	5	3	3	1	—	—	—	—	—	—	—	—	—	—	—
—	—	—	—	—	—	—	—	—	—	—	—	—	—	4	1	—	2	3	1	2	3	—	3	—	1	—	—	—	—	—	—	—	—
—	—	1	—	—	—	—	—	—	—	—	—	1	—	1	—	—	—	—	—	1	—	—	1	—	—	—	—	—	—	—	—	—	—
—	—	1	—	1	—	1	1	1	1	1	—	—	2	2	2	4	2	3	1	5	1	1	1	1	2	—	—	—	—	—	—	—	—
—	—	—	—	1	—	—	—	2	—	—	—	2	—	—	—	—	1	—	1	—	—	1	—	—	—	—	—	—	—	—	—	—	—
—	—	—	—	—	—	—	—	—	—	—	—	—	1	1	1	—	—	—	—	—	—	—	—	—	—	—	—	—	—	—	—	—	—
—	1	2	—	1	1	2	2	2	2	5	3	10	8	12	10	11	9	6	20	11	17	5	15	4	13	1	2	—	—	—	—	—	—
2	—	2	—	3	—	2	1	2	4	5	—	4	4	8	3	7	3	9	4	2	1	4	1	2	3	—	—	—	—	—	—	—	—
1	2	1	4	3	3	3	5	2	2	3	2	6	1	5	2	2	—	1	4	4	4	—	2	—	—	—	—	—	—	—	—	—	—
1	—	—	—	—	—	1	2	—	—	—	—	1	—	1	1	1	—	1	—	—	—	—	—	—	1	—	—	—	—	—	—	—	—
—	—	—	—	—	—	—	—	—	—	—	—	1	1	1	1	2	2	2	1	5	—	2	2	1	—	1	—	—	—	—	—	—	—
2	5	4	—	4	1	7	3	4	5	5	7	10	7	11	7	11	10	8	9	8	3	3	4	3	2	4	1	1	—	—	—	—	—
—	—	—	—	—	—	—	—	—	—	—	—	—	—	—	—	—	—	—	—	—	1	—	—	—	—	—	—	—	—	—	—	—	—
—	—	—	—	—	—	—	—	—	—	—	—	—	1	—	—	1	—	—	—	—	—	—	—	—	—	—	—	—	—	—	—	—	—
—	—	—	—	—	—	—	—	—	—	—	—	—	1	—	—	—	—	—	—	—	—	—	—	—	—	—	—	—	—	—	—	—	—
—	—	—	—	—	—	—	—	—	1	—	1	—	2	—	—	—	—	—	—	—	—	—	—	—	—	—	—	—	—	—	—	—	—
—	—	—	—	—	1	—	—	—	—	—	1	—	1	—	—	—	1	—	1	—	1	—	—	—	—	—	—	—	—	—	—	—	—
—	—	—	—	—	—	—	—	—	—	—	—	—	—	—	—	—	—	—	—	—	—	—	—	—	—	1	—	—	—	—	—	—	—
—	—	—	—	—	—	—	—	—	—	—	1	—	—	—	—	—	—	—	1	—	—	—	1	—	—	—	—	—	—	—	—	—	—
—	—	—	—	—	—	—	1	—	—	—	—	—	—	—	—	—	—	—	—	—	1	—	—	—	—	—	—	—	—	—	—	—	—
—	—	—	—	—	—	1	—	—	—	—	—	—	—	—	—	—	—	1	—	—	—	—	—	—	—	—	—	—	—	—	—	—	—
—	—	—	—	—	—	—	—	—	—	—	—	—	—	—	—	—	—	—	—	—	—	—	—	—	—	—	—	—	—	—	—	—	—
—	—	—	—	—	—	—	—	—	—	—	—	1	—	—	—	—	—	1	—	—	—	—	—	—	—	—	—	—	—	—	—	—	—
—	—	—	—	—	—	—	—	—	—	—	—	—	—	1	—	—	—	—	—	—	—	—	—	—	—	—	—	—	—	—	—	—	—
—	—	—	—	—	—	—	—	—	—	—	—	—	—	1	—	—	—	—	—	—	2	—	—	—	—	—	—	—	—	—	—	—	—
18	**11**	**17**	**14**	**27**	**21**	**45**	**47**	**65**	**85**	**108**	**119**	**214**	**182**	**336**	**208**	**386**	**238**	**357**	**288**	**316**	**246**	**216**	**217**	**108**	**168**	**56**	**63**	**14**	**15**	**2**	—	—	—
—	—	—	—	—	—	—	1	1	1	2	2	—	1	4	—	2	2	3	5	4	2	6	3	1	4	—	3	—	—	—	—	—	—
—	—	—	—	—	—	—	—	—	—	—	—	—	—	—	—	—	1	—	1	—	—	—	1	—	1	—	—	—	—	—	—	—	—
—	—	—	—	—	—	—	1	—	—	—	—	—	—	—	—	—	—	—	—	—	—	—	—	—	—	—	—	—	1	—	—	—	—
—	—	—	—	—	—	—	—	—	—	—	—	—	1	1	1	1	1	1	2	—	—	—	—	—	—	—	—	—	—	—	—	—	—
—	—	—	—	—	—	2	—	—	1	2	—	4	2	2	7	6	7	19	22	10	26	8	20	6	6	2	4	—	2	1	—	—	—
—	—	—	1	—	—	—	—	—	—	—	—	—	1	—	—	—	—	—	—	—	—	—	—	—	—	—	—	—	—	—	—	—	—
—	—	—	—	—	—	—	—	—	—	—	—	—	—	—	—	—	—	—	—	—	—	—	—	—	—	—	—	—	—	—	—	—	—
—	1	—	—	—	—	—	—	1	—	1	—	—	—	—	—	—	—	1	2	—	—	—	—	—	—	—	—	—	—	—	—	—	—

Segue: 3.52. - Morti nel Comune - Morti per cause

Numero Nosologico	CAUSE DI MORTE (a)		TOTALE			CLASSI DI															
						Fino a 1 mese		Da 1 mese a 1 anno		Da 1 anno a 2 anni		2-6		6-10		10-14		14-18		18-21	
			M	F	MF	M	F	M	F	M	F	M	F	M	F	M	F	M	F	M	F
	0		1	2	3	4	5	6	7	8	9	10	11	12	13	14	15	16	17	18	19
277	Turbe plurighiandolari ed altre malattie delle ghiandole endocrine	1	1	2	3	—	1	—	—	—	—	—	—	—	—	—	—	—	—	—	—
286	Altre avitaminosi e stati di carenza alimentare	2	—	1	1	—	—	—	—	—	—	—	—	—	—	—	—	—	—	—	—
288	Gotta	3	1	—	1	—	—	—	—	—	—	—	—	—	—	—	—	—	—	—	—
289	Altre malattie del metabolismo	4	4	2	6	—	—	—	—	—	—	—	—	—	—	—	—	—	—	—	—
	Totale	5	**100**	**145**	**245**	—	**1**	**1**	**1**	**2**	**1**	—	—	—	—	—	—	—	—	—	**1**
	IV. — MALATTIE DEL SANGUE E DEGLI ORGANI EMATOPOIETICI																				
291	Anemia ipocromica (per deficienza ferrica)	6	1	—	1	—	—	—	—	—	—	—	—	—	—	—	—	—	—	—	—
292	Altre Anemie di tipo specificato	7	6	8	14	—	—	—	—	—	—	—	2	—	—	—	—	—	—	—	—
293	Anemie di tipo non specificato	8	4	—	4	—	—	—	—	—	—	—	—	—	—	—	—	—	—	—	—
294	Policitemia	9	4	1	5	—	—	—	—	—	—	—	—	—	—	—	—	—	—	—	—
296	Porpora ed altre affezioni emorragiche	10	2	6	8	—	—	—	—	—	—	—	—	—	—	—	—	—	—	—	—
297	Agranulocitosi	11	—	2	2	—	—	—	—	—	—	—	—	—	—	—	—	—	1	—	—
298	Malattia della milza	12	11	6	17	—	—	1	—	—	—	—	—	—	—	—	—	—	1	—	—
299	Altre malattie del sangue e degli organi ematopoietici	13	1	3	4	—	—	—	—	—	—	—	—	—	1	—	—	—	—	—	—
	Totale	14	**29**	**26**	**55**	—	—	**1**	—	—	—	—	**2**	—	**1**	—	—	—	**2**	—	—
	V. — TURBE MENTALI, PSICONEUROSI E TURBE DELLA PERSONALITA'																				
300	Schizofrenia (demenza precoce)	15	1	2	3	—	—	—	—	—	—	—	—	—	—	—	—	—	—	—	—
304	Psicosi senile	16	1	1	2	—	—	—	—	—	—	—	—	—	—	—	—	—	—	—	—
305	Psicosi pre-senile	17	—	2	2	—	—	—	—	—	—	—	—	—	—	—	—	—	—	—	—
306	Psicosi con arteriosclerosi cerebrale	18	6	10	16	—	—	—	—	—	—	—	—	—	—	—	—	—	—	—	—
307	Psicosi alcoolica	19	3	—	3	—	—	—	—	—	—	—	—	—	—	—	—	—	—	—	—
309	Altre psicosi e non specificate	20	2	1	3	—	—	—	—	—	—	—	—	—	—	—	—	—	—	—	—
313	Ossessione e reazione impulsiva	21	—	1	1	—	—	—	—	—	—	—	—	—	—	—	—	—	—	—	—
322	Alcoolismo	22	9	7	16	—	—	—	—	—	—	—	—	—	—	—	—	—	—	—	—
325	Oligofrenie	23	23	15	38	9	1	10	10	2	1	1	2	—	—	1	1	—	—	—	—
	Totale	24	**45**	**39**	**84**	**9**	**1**	**10**	**10**	**2**	**1**	**1**	**2**	—	—	**1**	**1**	—	—	—	—
	VI. — MALATTIE DEL SISTEMA NERVOSO E DEGLI ORGANI DEI SENSI																				
330	Emorragia meningea	25	21	25	46	1	—	—	—	—	—	—	—	—	—	—	—	1	1	—	—
331	Emorragia cerebrale	26	291	311	602	3	3	—	—	—	—	1	—	1	—	—	—	—	—	—	—
332	Embolia e trombosi cerebrale	27	434	537	971	—	—	—	—	—	—	—	—	—	—	—	—	—	—	—	—
334	Altre lesioni vascolari che interessano il sistema nervoso centrale e mal definite	28	270	313	583	—	—	—	—	—	—	—	—	—	—	—	—	—	—	—	—
340	Meningite, eccetto la meningite meningococcica e la tubercolare	29	14	22	36	2	5	4	4	1	—	1	2	3	1	—	—	—	—	—	—
342	Ascesso intracranico e intrarachideo	30	2	1	3	—	—	—	1	—	—	—	—	—	—	—	—	—	—	1	—
343	Encefalite, mielite ed encefalomielite (eccetto le infettive acute)	31	4	4	8	—	—	—	3	—	—	1	—	—	—	—	—	—	—	—	—

(a) Sono state omesse le cause di morte per le quali non si sono verificati decessi.

di morte, classi di età e sesso. — Anno 1964

ETA' E SESSO

21-25		25-30		30-35		35-40		40-45		45-50		50-55		55-60		60-65		65-70		70-75		75-80		80-85		85-90		90-95		95-100		100 ed oltre	
M	F	M	F	M	F	M	F	M	F	M	F	M	F	M	F	M	F	M	F	M	F	M	F	M	F	M	F	M	F	M	F	M	F
20	21	22	23	24	25	26	27	28	29	30	31	32	33	34	35	36	37	38	39	40	41	42	43	44	45	46	47	48	49	50	51	52	53
—	—	—	—	—	—	—	—	—	—	—	1	1	—	—	—	—	—	—	—	—	—	—	—	—	—	—	—	—	—	—	—	—	—
—	—	—	—	—	—	—	—	—	—	—	—	—	—	—	—	—	1	—	—	—	—	—	—	—	—	—	—	—	—	—	—	—	—
—	—	—	—	—	—	—	—	—	—	—	—	—	—	—	—	—	—	1	—	—	—	—	—	—	—	—	—	—	—	—	—	—	—
—	—	—	—	—	—	1	—	1	—	—	—	—	—	—	—	2	1	—	—	—	1	—	—	—	—	—	—	—	—	—	—	—	—
—	1	—	1	—	—	3	2	3	2	5	3	5	5	7	8	11	13	25	32	14	29	14	24	7	11	2	7	—	3	1	—	—	—
—	—	—	—	—	—	—	—	—	—	—	—	—	—	—	—	—	—	—	—	1	—	—	—	—	—	—	—	—	—	—	—	—	—
—	1	1	—	—	—	1	—	—	—	—	—	—	—	—	—	—	1	2	1	2	1	—	—	—	1	—	1	—	—	—	—	—	—
—	—	—	—	—	—	—	—	—	—	—	—	—	—	—	—	1	—	1	—	1	—	1	—	—	—	—	—	—	—	—	—	—	—
1	—	—	—	—	—	—	—	1	—	1	—	—	—	1	—	—	—	—	1	—	—	—	—	—	—	—	—	—	—	—	—	—	—
—	—	—	1	—	—	—	—	—	—	—	—	—	—	—	—	—	1	—	—	—	1	1	2	1	1	—	—	—	—	—	—	—	—
—	—	—	—	—	—	—	—	—	—	—	—	—	—	—	—	—	—	—	1	—	—	—	—	—	—	—	—	—	—	—	—	—	—
—	—	—	—	—	—	1	—	2	—	1	—	2	2	1	1	—	—	—	—	2	2	1	—	—	—	—	—	—	—	—	—	—	—
—	—	—	—	—	—	—	—	—	—	—	—	—	—	—	—	—	—	—	1	—	—	1	1	—	—	—	—	—	—	—	—	—	—
1	1	1	1	—	—	2	—	3	—	2	—	2	2	2	1	1	2	3	4	6	4	4	3	1	2	—	1	—	—	—	—	—	—
—	—	—	—	—	—	—	1	1	—	—	—	—	—	—	—	—	—	—	—	—	1	—	—	—	—	—	—	—	—	—	—	—	—
—	—	—	—	—	—	—	—	—	—	—	—	—	—	—	—	—	—	—	—	1	—	—	—	—	1	—	—	—	—	—	—	—	—
—	—	—	—	—	—	—	—	—	—	—	—	—	—	—	1	—	—	—	—	—	1	—	—	—	—	—	—	—	—	—	—	—	—
—	—	—	—	—	—	—	—	—	—	—	—	1	—	—	—	—	—	—	2	1	2	1	1	1	4	1	1	1	—	—	—	—	—
—	—	—	—	—	—	—	—	1	—	—	—	1	—	—	—	—	—	—	—	1	—	—	—	—	—	—	—	—	—	—	—	—	—
—	1	—	—	—	—	—	—	—	—	—	—	—	—	1	—	—	—	—	—	1	—	—	—	—	—	—	—	—	—	—	—	—	—
—	—	—	—	—	—	—	—	—	—	—	—	—	1	—	—	—	—	—	—	—	—	—	—	—	—	—	—	—	—	—	—	—	—
—	—	—	—	—	—	—	—	—	—	—	—	2	—	2	—	2	—	2	3	—	3	1	1	—	—	—	—	—	—	—	—	—	—
—	—	—	—	—	—	—	—	—	—	—	—	—	—	—	—	—	—	—	—	—	—	—	—	—	—	—	—	—	—	—	—	—	—
—	1	—	—	—	—	—	1	2	—	—	—	4	1	3	1	2	—	2	5	4	7	2	2	1	5	1	1	1	—	—	—	—	—
—	—	—	2	2	—	1	—	3	1	1	2	2	3	4	4	2	3	1	3	—	3	3	1	—	1	—	—	—	1	—	—	—	—
1	—	—	—	2	1	3	1	6	6	7	7	23	19	37	18	57	33	38	39	34	63	37	50	29	43	10	23	1	4	1	1	—	—
—	—	—	—	—	1	2	1	1	1	6	2	9	10	18	13	37	32	59	51	97	90	81	131	72	98	29	74	19	30	4	3	—	—
1	—	—	—	—	—	—	1	3	2	5	2	10	8	22	21	34	20	38	27	45	49	52	74	31	60	18	32	8	15	3	2	—	—
—	1	—	1	—	—	—	—	1	1	—	1	1	1	—	2	1	2	—	1	—	—	—	—	—	—	—	—	—	—	—	—	—	—
—	—	—	—	—	—	—	—	1	—	—	—	—	—	—	—	—	—	—	—	—	—	—	—	—	—	—	—	—	—	—	—	—	—
1	—	1	—	—	—	—	—	—	—	—	—	—	—	—	—	—	—	—	—	—	—	—	1	1	—	—	—	—	—	—	—	—	—

Segue: 3.52. - Morti nel Comune - Morti per cause

Numero Nosologico	CAUSE DI MORTE (a)		TOTALE			CLASSI DI																
						Fino a 1 mese		Da 1 mese a 1 anno		Da 1 anno a 2 anni		2-6		6-10		10-14		14-18		18-21	
			M	F	MF	M	F	M	F	M	F	M	F	M	F	M	F	M	F	M	F
	0		1	2	3	4	5	6	7	8	9	10	11	12	13	14	15	16	17	18	19
344	Postumi di ascesso intracranico o di infezione piogena	1	4	1	**5**	—	—	2	—	1	1	—	—	—	—	—	—	1	—	—	—
345	Sclerosi a placche	2	5	10	**15**	—	—	—	—	—	—	—	—	—	—	—	—	—	—	—	—
350	Paralisi agitante (morbo di Parkinson)	3	14	20	**34**	—	—	—	—	—	—	—	—	—	—	—	—	—	—	—	—
351	Paralisi cerebrale spastica infantile	4	3	—	**3**	—	—	—	—	—	—	1	—	1	—	—	—	—	—	—	—
352	Altre paralisi cerebrali	5	2	4	**6**	—	—	—	—	—	—	—	—	—	—	—	—	—	—	—	—
353	Epilessia	6	4	7	**11**	—	—	—	—	—	—	—	—	1	1	—	—	—	—	—	—
355	Altre malattie del cervello	7	3	10	**13**	—	—	—	2	—	2	—	—	—	1	1	—	—	1	—	—
356	Malattie dei neuroni motori e atrofia muscolare	8	12	7	**19**	—	—	—	—	—	—	—	—	—	—	—	—	1	—	—	—
357	Altre malattie del midollo spinale	9	11	4	**15**	—	—	4	3	1	—	—	—	—	—	—	—	—	—	—	—
364	Polineurite e poliradicolite	10	1	—	**1**	—	—	—	—	—	—	—	—	—	—	—	—	—	—	—	—
368	Altre malattie dei nervi periferici, eccetto le neuro-vegetative	11	—	1	**1**	—	—	—	—	—	—	—	—	—	—	—	—	—	—	—	—
391	Otite media, senza mastoidite	12	1	1	**2**	—	—	—	1	—	—	—	—	—	—	—	—	—	—	—	—
393	Mastoidite, senza otite media	13	1	1	**2**	—	—	—	—	—	—	—	—	—	—	—	—	—	—	—	—
396	Altre malattie dell'orecchio e dell'apofisi mastoidea	14	—	1	**1**	—	—	—	—	—	—	—	—	—	—	—	—	—	—	—	—
	Totale	15	**1.097**	**1.280**	**2.377**	6	8	10	14	3	3	4	2	6	3	1	—	3	2	1	—
	VII. — MALATTIE DEL SISTEMA CIRCOLATORIO																				
401	Reumatismo articolare acuto con complicazioni cardiache	16	4	7	**11**	—	—	—	—	—	—	—	—	1	—	—	1	1	—	—	—
410	Malattie della valvola mitrale	17	64	82	**146**	—	—	—	—	—	—	—	—	—	—	—	—	5	1	2	1
411	Malattie della valvola aortica specificate come di natura reumatica	18	5	—	**5**	—	—	—	—	—	—	—	—	—	—	—	—	—	—	—	—
414	Altre endocarditi specificate come di natura reumatica	19	1	4	**5**	—	—	—	—	—	—	—	—	—	—	—	—	—	—	—	—
415	Altre miocarditi specificate come di natura reumatica	20	—	1	**1**	—	—	—	—	—	—	—	—	—	—	—	—	—	—	—	—
416	Altre malattie del cuore specificate come di natura reumatica	21	11	11	**22**	—	—	—	—	—	—	—	—	1	—	—	—	2	1	1	—
420	Malattie arteriosclerotiche del cuore comprese le malattie delle coronarie	22	1.033	417	**1.450**	—	—	—	—	—	—	—	—	—	—	—	—	—	—	1	—
421	Endocardite cronica non specificata come di origine reumatica	23	66	87	**153**	—	—	—	—	1	—	1	—	—	1	2	—	—	1	1	2
422	Altre degenerazioni del miocardio	24	693	870	**1.563**	2	2	4	4	2	1	1	1	—	—	—	—	2	1	1	—
430	Endocardite acuta e subacuta	25	4	4	**8**	—	—	—	—	—	—	—	1	—	—	—	—	—	—	—	—
431	Miocardite acuta non specificata di origine reumatica	26	—	5	**5**	—	—	—	3	—	—	—	—	—	—	—	—	—	—	—	—
432	Pericardite acuta specificata come non di origine reumatica	27	1	—	**1**	—	—	—	—	—	—	—	—	—	—	—	—	—	—	—	—
433	Malattie funzionali del cuore	28	24	42	**66**	—	—	—	—	—	—	—	—	—	—	—	—	—	—	—	—
434	Altre malattie del cuore e non specificate	29	157	195	**352**	1	—	—	3	—	—	1	—	2	—	—	—	—	—	—	—
442	Ipertensione con sclerosi renale arteriolare e malattia del cuore	30	6	15	**21**	—	—	—	—	—	—	—	—	—	—	—	—	—	—	—	—
443	Altre ipertensioni e non specificate, con malattia del cuore	31	169	267	**436**	—	—	—	—	—	—	—	—	—	—	—	—	—	—	—	—
444	Ipertensione essenziale benigna senza menzione di malattia del cuore	32	6	11	**17**	—	—	—	—	—	—	—	—	—	—	—	—	—	—	—	—
445	Ipertensione essenziale maligna senza menzione di malattia del cuore	33	4	—	**4**	—	—	—	—	—	—	—	—	—	—	—	—	—	—	—	—
446	Ipertensione con sclerosi renale arteriolare senza menzione di malattia del cuore	34	99	69	**168**	—	—	—	—	—	—	—	—	—	—	—	—	—	—	—	1
447	Altre ipertensioni senza menzione di malattia del cuore	35	11	17	**28**	—	—	—	—	—	—	—	—	—	—	—	—	—	—	—	—
450	Arteriosclerosi generalizzata	36	265	321	**586**	—	—	—	—	—	—	—	—	—	—	—	—	—	—	—	—
451	Aneurisma dell'aorta, specificato come non sifilitico, e aneurisma dissecante	37	12	4	**16**	—	—	—	—	—	—	—	—	—	—	—	—	—	—	—	—

(a) Sono state omesse le cause di morte per le quali non si sono verificati decessi.

di morte, classi di età e sesso. — Anno 1964

ETA' E SESSO																																	
21-25		25-30		30-35		35-40		40-45		45-50		50-55		55-60		60-65		65-70		70-75		75-80		80-85		85-90		90-95		95-100		100 ed oltre	
M	F	M	F	M	F	M	F	M	F	M	F	M	F	M	F	M	F	M	F	M	F	M	F	M	F	M	F	M	F	M	F	M	F
20	21	22	23	24	25	26	27	28	29	30	31	32	33	34	35	36	37	38	39	40	41	42	43	44	45	46	47	48	49	50	51	52	53
—	—	—	—	—	—	—	—	—	—	—	—	—	—	—	—	—	—	—	—	—	—	—	—	—	—	—	—	—	—	—	—	—	—
—	—	—	1	—	—	1	—	—	—	1	4	—	—	1	—	—	2	1	1	1	—	—	—	—	—	—	1	—	—	—	1	—	—
—	—	—	—	—	—	—	—	—	—	—	1	—	1	1	2	1	—	2	3	4	4	4	5	2	4	—	—	—	—	—	—	—	—
—	—	—	—	—	—	—	—	—	—	—	—	—	—	1	—	—	—	—	—	—	—	—	—	—	—	—	—	—	—	—	—	—	—
—	—	—	—	—	—	—	—	—	—	—	—	1	—	1	—	—	1	—	—	—	—	—	2	—	—	—	1	—	—	—	—	—	—
—	—	—	—	1	2	—	—	—	—	—	1	—	1	1	—	—	—	—	1	1	1	—	—	—	—	—	—	—	—	—	—	—	—
1	—	—	—	1	1	—	—	—	1	—	—	—	1	—	—	—	—	—	—	—	1	—	—	—	—	—	—	—	—	—	—	—	—
—	—	—	—	—	—	—	—	1	—	—	—	2	—	1	—	2	3	—	2	3	1	1	1	1	—	—	—	—	—	—	—	—	—
—	—	—	—	1	—	—	—	—	—	—	—	1	—	—	1	1	—	—	—	1	—	1	—	1	—	—	—	—	—	—	—	—	—
—	—	1	—	—	—	—	—	—	—	—	—	—	—	—	—	—	—	—	—	—	—	—	—	—	—	—	—	—	—	—	—	—	—
—	—	—	—	—	—	—	—	—	—	—	—	—	1	—	—	—	—	—	—	—	—	—	—	—	—	—	—	—	—	—	—	—	—
—	—	—	—	1	—	—	—	—	—	—	—	—	—	—	—	—	—	—	—	—	—	—	—	—	—	—	—	—	—	—	—	—	—
—	—	1	1	—	—	—	—	—	—	—	—	—	—	—	—	—	—	—	—	—	—	—	—	—	—	—	—	—	—	—	—	—	—
—	—	—	—	—	—	—	—	—	—	—	1	—	—	—	—	—	—	—	—	—	—	—	—	—	—	—	—	—	—	—	—	—	—
4	**1**	**3**	**5**	**8**	**5**	**7**	**3**	**16**	**12**	**20**	**21**	**49**	**45**	**87**	**61**	**135**	**96**	**139**	**128**	**186**	**212**	**179**	**265**	**137**	**206**	**57**	**131**	**28**	**50**	**8**	**7**	—	—
—	1	—	—	—	—	—	1	—	—	—	1	—	1	—	1	1	1	—	—	—	—	1	—	—	—	—	—	—	—	—	—	—	—
3	4	5	5	10	5	6	3	9	9	2	7	7	12	7	11	2	6	5	5	—	5	1	2	—	4	—	1	—	1	—	—	—	—
—	—	—	—	—	—	—	—	—	—	—	—	1	—	1	—	1	—	2	—	—	—	—	—	—	—	—	—	—	—	—	—	—	—
—	—	—	—	1	—	—	1	—	—	—	—	—	1	—	—	—	1	—	1	—	—	—	—	—	—	—	—	—	—	—	—	—	—
—	—	—	—	—	—	—	—	—	1	—	—	—	—	—	—	—	—	—	—	—	—	—	—	—	—	—	—	—	—	—	—	—	—
—	—	1	—	—	—	—	—	—	2	1	1	3	2	1	1	—	2	1	—	—	2	—	—	—	—	—	—	—	—	—	—	—	—
—	—	—	—	6	2	16	3	38	4	56	8	101	21	124	25	188	41	147	59	138	81	142	78	49	70	21	18	4	7	2	—	—	—
3	2	2	4	3	5	5	5	9	12	3	9	9	7	10	9	5	3	4	8	4	8	3	5	1	5	—	1	—	—	—	—	—	—
—	—	1	—	1	—	1	—	9	1	6	2	10	7	36	20	59	51	96	75	105	100	139	197	125	177	70	157	17	64	6	10	—	—
—	1	—	—	2	—	—	1	—	—	—	—	—	—	1	—	—	1	—	—	—	—	—	—	1	—	—	—	—	—	—	—	—	—
—	—	—	—	—	—	—	—	—	1	—	—	—	—	—	—	—	1	—	—	—	—	—	—	—	—	—	—	—	—	—	—	—	—
—	—	—	—	—	—	1	—	—	—	—	—	—	—	—	—	—	—	—	—	—	—	—	—	—	—	—	—	—	—	—	—	—	—
—	1	1	1	—	—	1	—	—	—	—	1	1	2	2	3	4	3	3	4	2	10	3	3	5	8	2	4	—	2	—	—	—	—
—	1	—	1	1	—	2	1	4	1	—	3	9	11	8	12	17	10	31	29	27	31	24	36	21	31	9	16	—	6	—	3	—	—
—	—	—	—	—	—	—	—	—	—	—	—	—	—	—	—	—	2	1	1	—	1	1	3	3	6	—	2	1	—	—	—	—	—
—	—	—	—	—	—	—	—	1	—	2	2	6	5	8	7	19	16	29	26	26	42	37	65	24	64	14	28	3	9	—	3	—	—
—	—	—	—	—	—	—	—	—	—	1	1	—	—	2	1	1	—	1	1	—	3	—	2	1	2	—	1	—	—	—	—	—	—
—	—	—	—	—	—	1	—	—	—	1	—	1	—	—	—	1	—	—	—	—	—	—	—	—	—	—	—	—	—	—	—	—	—
—	—	—	2	1	1	1	—	2	1	6	1	8	—	11	3	7	5	19	10	9	9	18	19	11	9	5	8	1	—	—	—	—	—
—	—	—	—	—	—	—	—	—	—	—	—	1	—	—	—	—	—	2	1	—	1	4	5	2	4	2	4	—	2	—	—	—	—
—	—	—	—	—	—	—	—	—	—	—	—	2	—	4	—	8	3	15	7	32	27	58	51	73	90	54	86	17	46	2	11	—	—
—	—	—	—	—	1	—	—	—	—	—	—	—	—	2	—	2	—	2	—	2	1	4	2	—	—	—	—	—	—	—	—	—	—

Segue: 3.52. - Morti nel Comune - Morti per cause d

Numero Nosologico	CAUSE DI MORTE (a)		TOTALE			CLASSI DI E																
						Fino a 1 mese		Da 1 mese a 1 anno		Da 1 anno a 2 anni		2-6		6-10		10-14		14-18		18-21		
			M	F	MF	M	F	M	F	M	F	M	F	M	F	M	F	M	F	M	F	
	0		1	2	3	4	5	6	7	8	9	10	11	12	13	14	15	16	17	18	19	
452	Altri aneurismi, eccetto quelli del cuore e dell'aorta	1	8	1	9	—	—	—	—	—	—	—	—	—	—	—	—	—	—	—	—	
453	Malattie vascolari periferiche	2	3	1	4	—	—	—	—	—	—	—	—	—	—	—	—	—	—	—	—	
454	Embolia e trombosi arteriosa	3	—	7	7	—	—	—	—	—	—	—	—	—	—	—	—	—	—	—	—	
455	Gangrena da causa non specificata	4	4	2	6	—	—	—	—	—	—	—	—	—	—	—	—	—	—	—	—	
456	Altre malattie delle arterie	5	3	1	4	—	—	—	—	—	—	—	—	—	—	1	—	—	—	—	—	
460	Varici degli arti inferiori	6	—	4	4	—	2	—	—	—	—	—	—	—	—	—	—	—	—	—	—	
462	Altre varici con localizzazioni specificate	7	5	—	5	—	—	—	—	—	—	—	—	—	—	—	—	—	—	—	—	
463	Flebite e tromboflebite degli arti inferiori	8	4	4	8	—	—	—	—	—	—	—	—	—	—	—	—	—	—	—	—	
464	Altre localizzazioni delle flebiti e tromboflebiti	9	2	1	3	—	—	—	—	—	—	—	—	—	—	—	—	—	—	—	—	
465	Embolia e infarto polmonare	10	4	7	11	—	—	—	—	—	—	—	—	—	—	—	—	—	1	—	—	
466	Altre embolie e trombosi delle vene	11	—	1	1	—	—	—	—	—	—	—	—	—	—	—	—	—	—	—	—	
467	Altre malattie del sistema circolatorio	12	3	1	4	—	—	—	—	—	—	—	—	—	—	—	—	—	—	—	—	
468	Alcune malattie dei gangli e dei vasi linfatici	13	1	—	1	—	—	—	—	—	—	—	—	—	—	—	—	—	—	—	—	
	Totale	14	**2.672**	**2.459**	**5.131**	**3**	**4**	**4**	**10**	**3**	**1**	**3**	**2**	**4**	**1**	**3**	**1**	**10**	**5**	**6**	**4**	
	VIII. — MALATTIE DELL'APPARATO RESPIRATORIO																					
470	Rinofaringite acuta	15	—	1	1	—	—	—	1	—	—	—	—	—	—	—	—	—	—	—	—	
472	Faringite acuta	16	—	1	1	—	—	—	—	—	—	—	—	—	—	—	—	—	—	—	—	
473	Tonsillite acuta	17	—	1	1	—	—	—	1	—	—	—	—	—	—	—	—	—	—	—	—	
474	Laringite e tracheite acuta	18	—	1	1	—	—	—	1	—	—	—	—	—	—	—	—	—	—	—	—	
475	Infezioni acute delle vie respiratorie superiori con localizzazioni multiple o non specificate	19	2	2	4	—	—	1	—	—	—	—	1	—	—	—	—	—	—	—	—	
480	Influenza con polmonite e broncopolmonite	20	4	4	8	—	—	—	—	—	—	—	—	—	—	—	—	—	—	—	1	
481	Influenza senza altra indicazione o con altre manifestazioni respiratorie	21	2	—	2	—	—	—	—	—	—	—	—	—	—	—	—	—	—	—	—	
490	Polmonite lobare	22	3	1	4	—	—	—	—	1	—	—	—	—	—	—	—	—	—	—	—	
491	Broncopolmonite	23	449	468	917	1	1	51	33	8	2	4	3	1	2	1	1	3	1	2	—	
492	Polmonite primitiva atipica	24	6	6	12	—	—	—	1	—	—	—	—	—	—	—	—	—	—	—	1	
493	Altre polmoniti e non specificate	25	30	15	45	—	—	1	—	—	—	—	—	—	—	—	—	—	—	1	—	
500	Bronchite acuta o subacuta	26	16	11	27	—	—	—	2	—	—	1	—	—	—	—	—	—	—	—	—	
501	Bronchite non qualificata	27	82	48	130	—	—	3	3	1	3	—	—	—	—	—	—	—	—	—	—	
502	Bronchite cronica	28	193	62	255	—	—	—	—	—	—	—	—	—	—	—	—	—	—	—	—	
518	Pleurite purulenta	29	5	2	7	—	—	1	1	—	—	—	—	—	—	—	—	—	—	—	—	
519	Altre pleuriti	30	1	3	4	—	—	—	—	—	—	—	—	—	—	—	—	—	—	—	—	
520	Pneumotorace spontaneo	31	1	1	2	—	—	—	1	—	—	—	—	—	—	—	—	—	—	—	—	
521	Ascesso del polmone	32	14	2	16	—	1	1	—	—	—	—	—	—	—	—	—	—	—	—	—	
522	Congestione ed ipostasi polmonare	33	9	5	14	1	—	—	—	—	—	—	—	—	—	—	—	—	—	—	—	
523	Pneumoconiosi da silice e da silicati (professionale)	34	4	—	4	—	—	—	—	—	—	—	—	—	—	—	—	—	—	—	—	
525	Altre polmoniti interstiziali croniche	35	4	3	7	—	—	1	—	—	—	—	—	—	—	—	—	—	—	—	—	
526	Bronchiectasia	36	18	12	30	—	—	—	—	—	—	—	—	—	—	—	—	1	—	—	—	
527	Altre malattie del polmone e della cavità pleurica	37	50	32	82	—	1	—	—	—	—	—	—	—	—	—	—	—	—	—	—	
	Totale	38	**893**	**681**	**1.574**	**2**	**3**	**59**	**44**	**10**	**5**	**5**	**4**	**1**	**2**	**1**	**1**	**4**	**1**	**3**	**2**	

(a) Sono state omesse le cause di morte per le quali non si sono verificati decessi.

di morte, classi di età e sesso. — Anno 1964

ETA' E SESSO																																	
21-25		25-30		30-35		35-40		40-45		45-50		50-55		55-60		60-65		65-70		70-75		75-80		80-85		85-90		90-95		95-100		100 ed oltre	
M	F	M	F	M	F	M	F	M	F	M	F	M	F	M	F	M	F	M	F	M	F	M	F	M	F	M	F	M	F	M	F	M	F
20	21	22	23	24	25	26	27	28	29	30	31	32	33	34	35	36	37	38	39	40	41	42	43	44	45	46	47	48	49	50	51	52	53
—	—	—	1	—	—	1	—	2	—	—	—	1	—	2	—	2	—	—	—	—	—	—	—	—	—	—	—	—	—	—	—	—	—
—	—	—	—	—	—	1	—	—	—	—	—	—	—	1	—	—	—	—	—	—	—	—	—	—	—	—	—	1	1	—	—	—	—
—	—	—	—	—	—	—	—	—	1	—	1	—	—	—	1	—	1	—	—	—	1	—	—	—	1	—	—	—	—	—	1	—	—
—	—	—	—	—	—	—	—	—	—	—	—	—	1	1	—	—	—	1	—	—	—	1	—	1	—	—	1	—	—	—	—	—	—
—	—	—	—	2	—	—	—	—	—	—	—	—	1	—	—	—	—	—	—	—	—	—	—	—	—	—	—	—	—	—	—	—	—
—	—	—	—	—	—	—	—	—	—	—	—	—	—	—	—	—	—	—	—	—	—	—	1	—	—	—	1	—	—	—	—	—	—
—	—	—	—	—	—	—	—	1	—	—	—	—	—	—	—	2	—	1	—	—	—	—	—	—	—	1	—	—	—	—	—	—	—
—	—	—	—	—	—	—	—	1	—	—	—	—	—	—	—	—	—	—	2	1	2	1	—	1	—	—	—	—	—	—	—	—	—
—	—	—	—	—	—	—	—	—	—	—	—	—	1	1	—	—	—	—	—	—	—	1	—	—	—	—	—	—	—	—	—	—	—
—	—	—	—	—	—	—	2	—	—	—	—	1	—	1	—	—	1	1	1	—	1	1	1	—	—	—	—	—	—	—	—	—	—
—	—	—	—	—	—	—	—	—	—	—	—	—	—	—	1	—	—	—	—	—	—	—	—	—	—	—	—	—	—	—	—	—	—
1	—	—	—	—	—	—	—	—	—	—	—	1	—	—	—	—	—	1	—	—	1	—	—	—	—	—	—	—	—	—	—	—	—
—	—	1	—	—	—	—	—	—	—	—	—	—	—	—	—	—	—	—	—	—	—	—	—	—	—	—	—	—	—	—	—	—	—
7	10	11	14	27	14	36	17	76	33	78	37	162	72	223	95	319	148	362	230	346	326	439	470	318	471	178	328	44	138	10	28	—	—
—	—	—	—	—	—	—	—	—	—	—	—	—	—	—	—	—	—	—	—	—	—	—	—	—	—	—	—	—	—	—	—	—	—
—	—	—	—	—	—	—	—	—	—	—	—	—	—	—	—	—	—	—	—	—	—	—	1	—	—	—	—	—	—	—	—	—	—
—	—	—	—	—	—	—	—	—	—	—	—	—	—	—	—	—	—	—	—	—	—	—	—	—	—	—	—	—	—	—	—	—	—
—	—	—	—	—	—	—	—	—	—	—	—	—	—	—	—	—	—	—	—	—	—	—	—	—	—	—	—	—	—	—	—	—	—
—	—	—	—	—	—	—	—	—	—	—	—	—	—	—	—	1	—	—	—	—	—	—	—	—	—	—	1	—	—	—	—	—	—
—	—	—	—	—	—	1	—	—	—	—	—	—	—	1	—	1	—	—	—	—	1	1	—	—	—	—	2	—	—	—	—	—	—
—	—	—	—	—	—	—	—	1	—	—	—	—	—	—	—	—	—	—	—	1	—	—	—	—	—	—	—	—	—	—	—	—	—
—	—	—	—	—	—	—	—	—	—	—	—	—	1	—	—	—	—	1	—	1	—	—	—	—	—	—	—	—	—	—	—	—	—
1	1	2	3	2	3	4	—	6	1	6	3	11	5	22	9	37	13	41	41	50	67	54	93	77	91	43	65	15	23	7	7	—	—
—	—	—	—	—	—	—	—	—	—	—	—	—	1	—	—	—	1	1	—	1	—	1	—	2	2	—	—	1	—	—	—	—	—
—	—	1	—	—	—	1	—	—	1	—	—	1	—	3	1	—	1	5	2	4	1	6	3	3	2	4	3	—	—	—	1	—	—
—	—	—	—	—	—	—	—	—	—	—	—	1	—	1	—	3	—	3	1	2	2	—	2	3	3	2	—	—	—	—	1	—	—
—	—	—	—	—	—	—	—	1	—	1	1	2	2	4	2	12	3	14	5	18	9	15	5	5	8	4	5	2	2	—	—	—	—
—	—	—	—	1	1	—	—	1	—	2	1	9	1	27	6	40	7	37	6	30	11	26	13	11	12	6	2	3	—	—	2	—	—
—	—	—	—	—	—	—	—	1	—	—	—	—	—	—	—	—	—	2	—	—	1	1	—	—	—	—	—	—	—	—	—	—	—
1	—	—	1	—	1	—	—	—	—	—	—	—	1	—	—	—	—	—	—	—	—	—	—	—	—	—	—	—	—	—	—	—	—
—	—	—	—	—	—	—	—	1	—	—	—	—	—	—	—	—	—	—	—	—	—	—	—	—	—	—	—	—	—	—	—	—	—
—	—	—	—	—	—	—	—	—	—	2	—	1	—	2	—	3	—	2	—	1	1	2	—	—	—	—	—	—	—	—	—	—	—
—	—	—	—	—	—	—	—	—	1	—	—	—	—	1	—	1	1	3	—	—	—	1	1	1	1	1	—	—	1	—	—	—	—
—	—	—	—	—	—	—	—	1	—	—	—	—	—	—	—	1	—	1	—	1	—	—	—	—	—	—	—	—	—	—	—	—	—
—	—	—	—	1	—	—	—	—	—	—	1	—	—	—	—	1	—	1	1	—	1	—	—	—	—	—	—	—	—	—	—	—	—
1	—	—	—	—	—	—	—	—	—	—	1	3	—	2	—	2	2	2	2	4	1	2	3	—	1	1	2	—	—	—	—	—	—
—	—	—	—	1	1	1	3	3	—	—	—	5	1	6	1	10	5	9	1	7	8	4	6	3	3	1	1	—	1	—	—	—	—
3	1	3	4	5	6	7	3	15	3	11	7	33	12	69	19	112	33	122	59	120	103	113	127	105	123	62	81	21	27	7	11	—	—

Segue: 3.52. - Morti nel Comune - Morti per cause

Numero Nosologico	CAUSE DI MORTE (a)		TOTALE			CLASSI DI																
						Fino a 1 mese		Da 1 mese a 1 anno		Da 1 anno a 2 anni		2-6		6-10		10-14		14-18		18-21		
			M	F	MF	M	F	M	F	M	F	M	F	M	F	M	F	M	F	M	F	
	0		1	2	3	4	5	6	7	8	9	10	11	12	13	14	15	16	17	18	19	
	IX. — MALATTIE DELL'APPARATO DIGERENTE																					
539	Malattie dell'esofago	1	2	—	2	—	—	—	—	1	—	—	—	—	—	—	—	—	—	—	—	
540	Ulcera dello stomaco	2	12	2	14	—	—	—	—	—	—	—	—	—	—	—	—	—	1	—	—	
541	Ulcera del duodeno	3	117	20	137	—	—	—	—	—	—	—	—	—	—	—	—	—	—	1	—	
542	Ulcera gastro-digiunale	4	1	—	1	—	—	—	—	—	—	—	—	—	—	—	—	—	—	—	—	
543	Gastrite e duodenite	5	1	—	1	—	—	—	—	—	—	—	—	—	—	—	—	—	—	—	—	
545	Altre malattie dello stomaco e del duodeno	6	5	4	9	—	—	—	—	—	—	—	—	—	—	—	—	—	—	—	—	
550	Appendicite acuta	7	20	9	29	—	—	—	—	1	—	—	—	1	1	—	—	1	—	—	—	
551	Appendicite non specificata	8	1	—	1	—	—	—	—	—	—	—	—	1	—	—	—	—	—	—	—	
560	Ernia della cavità addominale senza menzione di occlusione	9	10	5	15	3	2	—	—	—	—	—	—	—	—	—	—	—	—	—	—	
561	Ernia della cavità addominale con occlusione	10	17	28	45	—	—	—	—	—	—	—	—	—	—	—	—	—	—	1	—	
570	Occlusione intestinale senza menzione di ernia	11	60	52	112	—	—	2	—	—	—	—	1	—	—	—	—	1	—	—	—	
571	Gastro-enterite e colite, eccetto la colite ulcerosa in età di 29 giorni e più	12	27	26	53	1	—	14	14	2	2	—	—	—	—	—	—	—	—	—	—	
572	Enterite cronica e colite ulcerosa	13	10	9	19	—	—	—	—	—	—	—	—	—	—	—	—	—	—	—	—	
575	Ascesso delle regioni anale e rettale	14	1	1	2	—	—	—	—	—	—	—	—	—	—	—	—	—	—	—	—	
576	Peritonite	15	15	10	25	—	—	—	—	—	—	—	1	—	—	—	—	—	—	—	—	
577	Aderenze peritoneali	16	1	—	1	—	—	—	—	—	—	—	—	—	—	—	—	—	—	—	—	
578	Altre malattie dell'intestino e del peritoneo	17	15	9	24	—	3	—	—	—	—	—	—	—	—	—	—	—	—	1	—	
580	Atrofia gialla-acuta e sub-acuta del fegato	18	13	7	20	—	—	—	—	—	1	—	—	—	1	—	—	1	—	1	—	
581	Cirrosi del fegato	19	374	178	552	—	—	1	—	—	—	3	—	—	1	1	—	—	—	—	—	
582	Epatite purulenta ed ascesso del fegato	20	2	—	2	—	—	—	—	—	—	—	—	—	—	—	—	—	—	—	—	
583	Altre malattie del fegato	21	15	15	30	1	1	2	1	—	1	—	—	—	—	—	—	—	—	—	—	
584	Litiasi biliare	22	16	29	45	—	—	—	—	—	—	—	—	—	—	—	—	—	—	—	—	
585	Colecistite senza menzione di calcoli	23	16	19	35	—	—	—	—	—	—	—	—	—	—	—	—	—	—	—	1	
586	Altre malattie della vescichetta e delle vie biliari	24	1	1	2	—	—	—	—	—	—	—	—	—	—	—	—	—	—	—	—	
587	Malattie del pancreas	25	20	14	34	—	—	1	—	—	—	—	—	—	—	—	—	—	—	—	—	
	Totale	26	**772**	**438**	**1.210**	**5**	**6**	**20**	**15**	**4**	**4**	**3**	**2**	**2**	**3**	**1**	**—**	**3**	**1**	**4**	**1**	
	X. — MALATTIE DELL'APPARATO GENITO-URINARIO																					
590	Nefrite acuta	27	6	1	7	—	—	—	—	—	—	—	—	2	—	—	—	—	—	—	—	
591	Nefrite con edema, compresa la nefrosi	28	4	6	10	—	—	1	—	—	—	—	—	1	—	—	—	—	—	—	—	
592	Nefrite cronica	29	58	60	118	—	—	—	—	—	—	—	—	—	—	—	1	2	—	—	1	
593	Nefrite non specificata come acuta o cronica	30	6	8	14	—	—	—	—	—	—	—	—	—	—	—	—	—	—	—	—	
594	Altre sclerosi renali	31	1	—	1	—	—	—	—	—	—	—	—	—	—	—	—	—	—	—	—	
600	Infezioni pielo-renali	32	33	34	67	—	—	1	—	—	—	—	—	—	—	—	—	—	—	—	—	
601	Idronefrosi	33	4	3	7	—	—	1	—	—	—	—	—	—	—	—	—	—	—	—	—	
602	Calcoli del rene e dell'uretere	34	17	9	26	—	—	—	—	—	1	—	—	—	—	—	—	—	—	—	—	
603	Altre malattie del rene e dell'uretere	35	9	14	23	1	—	—	—	—	1	—	—	—	—	—	—	—	—	—	—	
604	Calcoli delle altre parti dell'apparato urinario	36	4	—	4	—	—	—	—	—	—	—	—	—	—	—	—	—	—	—	—	
606	Altre malattie della vescica	37	2	1	3	—	—	—	—	—	—	—	—	—	—	—	—	—	—	—	—	

(a) Sono state omesse le cause di morte per le quali non si sono verificati decessi.

di morte, classi di età e sesso. — Anno 1964

ETA' E SESSO																																			
21-25		25-30		30-35		35-40		40-45		45-50		50-55		55-60		60-65		65-70		70-75		75-80		80-85		85-90		90-95		95-100		100 ed oltre	
M	F	M	F	M	F	M	F	M	F	M	F	M	F	M	F	M	F	M	F	M	F	M	F	M	F	M	F	M	F	M	F	M	F
20	21	22	23	24	25	26	27	28	29	30	31	32	33	34	35	36	37	38	39	40	41	42	43	44	45	46	47	48	49	50	51	52	53
—	—	—	—	—	—	—	—	—	—	—	—	—	—	—	—	—	—	—	—	1	—	—	—	—	—	—	—	—	—	—	—	—	—
—	—	—	—	—	—	—	—	2	—	1	—	2	—	1	—	1	—	1	—	—	—	3	—	1	1	—	—	—	—	—	—	—	—
—	—	2	—	2	—	1	—	5	—	7	1	18	2	15	—	16	1	20	4	7	2	13	5	6	3	3	1	1	1	—	—	—	—
—	—	—	—	—	—	—	—	—	—	—	—	—	—	—	—	—	—	1	—	—	—	—	—	—	—	—	—	—	—	—	—	—	—
—	—	—	—	—	—	—	—	—	—	—	—	1	—	—	—	—	—	—	—	—	—	—	—	—	—	—	—	—	—	—	—	—	—
—	—	—	—	—	—	—	—	—	—	—	—	—	—	—	—	—	1	—	—	1	—	3	1	—	2	1	—	—	—	—	—	—	—
1	—	1	—	1	2	1	—	4	1	—	—	2	—	3	—	—	—	—	2	—	—	—	2	3	1	1	—	—	—	—	—	—	—
—	—	—	—	—	—	—	—	—	—	—	—	—	—	—	—	—	—	—	—	—	—	—	—	—	—	—	—	—	—	—	—	—	—
—	—	—	—	—	—	—	—	—	1	—	—	1	1	3	1	2	—	1	—	—	—	—	—	—	—	—	—	—	—	—	—	—	—
—	—	—	—	—	—	—	—	—	1	—	1	1	1	—	3	2	—	1	5	3	4	2	6	3	3	3	4	1	—	—	—	—	—
1	—	—	1	—	—	—	1	4	—	3	1	3	3	1	1	4	4	10	5	10	9	11	11	6	8	2	5	2	2	—	—	—	—
—	—	—	—	—	—	—	—	—	—	1	1	—	1	2	—	2	—	2	—	1	1	—	2	—	4	2	1	—	—	—	—	—	—
—	1	1	2	1	—	1	1	—	1	1	—	2	—	—	—	—	—	2	—	1	2	—	1	1	—	—	1	—	—	—	—	—	—
—	—	—	—	—	—	—	—	—	—	—	—	—	—	—	—	—	—	—	—	—	—	—	1	—	—	1	—	—	—	—	—	—	—
—	—	1	—	—	1	1	—	1	1	2	2	2	—	—	—	3	—	1	1	1	2	1	—	2	—	—	2	—	—	—	—	—	—
—	—	—	—	—	—	—	—	—	—	—	—	—	—	—	—	—	—	—	—	—	—	1	—	—	—	—	—	—	—	—	—	—	—
1	—	1	—	1	—	1	—	—	—	—	—	1	—	2	1	2	—	1	—	2	1	2	2	—	2	—	—	—	—	—	—	—	—
—	—	1	—	—	1	—	—	—	—	—	—	1	—	—	—	3	—	2	—	2	1	1	2	1	1	—	—	—	—	—	—	—	—
—	—	—	1	2	1	8	1	16	7	17	6	37	16	62	26	60	22	64	28	52	35	33	19	10	9	7	5	1	1	—	—	—	—
—	—	—	—	—	—	—	—	—	—	1	—	1	—	—	—	—	—	—	—	—	—	—	—	—	—	—	—	—	—	—	—	—	—
—	—	—	—	—	2	—	1	1	—	—	—	—	2	1	—	4	—	3	—	1	—	1	3	1	3	—	1	—	—	—	—	—	—
—	—	—	—	—	—	—	—	1	—	—	1	1	2	3	2	2	7	3	1	2	4	2	7	1	3	1	1	—	1	—	—	—	—
—	—	—	—	2	—	—	—	—	1	—	—	—	—	1	3	4	2	3	3	2	2	1	5	3	—	—	1	—	1	—	—	—	—
—	—	—	—	—	—	—	—	1	—	—	—	—	—	—	1	—	—	—	—	—	—	—	—	—	—	—	—	—	—	—	—	—	—
—	—	1	—	—	—	1	—	1	—	—	2	4	3	3	—	3	—	2	2	3	4	1	2	—	—	—	1	—	—	—	—	—	—
3	**1**	**8**	**4**	**9**	**7**	**14**	**4**	**36**	**13**	**33**	**15**	**77**	**31**	**97**	**38**	**108**	**37**	**117**	**51**	**89**	**67**	**75**	**69**	**38**	**40**	**21**	**23**	**5**	**6**	—	—	—	—
1	—	—	—	—	—	—	—	—	—	—	—	1	—	—	—	—	—	—	—	1	—	1	1	—	—	—	—	—	—	—	—	—	—
—	—	—	1	—	—	—	—	—	1	—	—	1	—	—	—	—	—	1	1	—	1	—	1	—	—	—	1	—	—	—	—	—	—
2	3	8	1	3	1	3	2	5	4	—	2	8	2	5	6	7	7	7	11	4	5	3	8	1	5	—	—	—	1	—	—	—	—
—	—	1	—	—	1	1	—	1	—	—	—	1	1	—	2	2	—	—	—	—	1	—	1	—	—	—	2	—	—	—	—	—	—
—	—	—	—	—	—	—	—	—	—	—	—	—	—	—	—	—	—	—	—	—	—	—	—	1	—	—	—	—	—	—	—	—	—
—	—	—	—	1	3	2	2	1	—	1	—	—	—	5	3	3	5	3	3	5	9	6	3	1	3	4	3	—	—	—	—	—	—
—	—	—	—	—	—	—	—	—	—	—	—	—	1	2	—	—	—	—	—	1	1	—	1	—	—	—	—	—	—	—	—	—	—
—	—	—	—	—	1	1	1	2	—	—	—	2	—	4	2	1	1	5	—	1	—	—	2	1	1	—	—	—	—	—	—	—	—
—	—	—	1	—	—	—	—	1	1	—	—	—	—	1	2	—	—	2	—	2	—	1	4	—	3	1	1	—	1	—	—	—	—
—	—	—	—	—	—	—	—	—	—	—	—	—	—	—	—	2	—	—	—	—	—	—	—	1	—	1	—	—	—	—	—	—	—
—	—	—	—	—	1	—	—	—	—	—	—	—	—	1	—	—	—	—	—	—	—	—	—	—	—	1	—	—	—	—	—	—	—

Segue: 3.52. - Morti nel Comune - Morti per cause

Numero Nosologico	CAUSE DI MORTE (a)		TOTALE			CLASSI DI																	
						Fino a 1 mese		Da 1 mese a 1 anno		Da 1 anno a 2 anni		2-6		6-10		10-14		14-18		18-21			
			M	F	MF	M	F	M	F	M	F	M	F	M	F	M	F	M	F	M	F		
	0		1	2	3	4	5	6	7	8	9	10	11	12	13	14	15	16	17	18	19		
608	Restringimento uretrale (non venereo)	1	2	—	2	—	—	—	—	—	—	—	—	—	—	—	—	—	—	—	—		
609	Altre malattie dell'uretra	2	1	—	1	—	—	—	—	—	—	—	—	—	—	—	—	—	—	—	—		
610	Iperplasia ed ipertrofia della prostata	3	77	—	77	—	—	—	—	—	—	—	—	—	—	—	—	—	—	—	—		
612	Altre malattie della prostata	4	1	—	1	—	—	—	—	—	—	—	—	—	—	—	—	—	—	—	—		
626	Malattie del parametrio e del peritoneo pelvico della donna	5	—	2	2	—	—	—	—	—	—	—	—	—	—	—	—	—	—	—	—		
631	Prolasso genitale	6	—	2	2	—	—	—	—	—	—	—	—	—	—	—	—	—	—	—	—		
637	Altre malattie degli organi genitali della donna	7	—	2	2	—	—	—	—	—	—	—	—	—	—	—	—	—	—	—	—		
	Totale	8	225	142	367	1	—	3	—	—	2	—	—	3	—	—	1	2	—	—	1		
	XI. — PARTO E COMPLICAZIONI DELLA GRAVIDANZA, DEL PARTO E DEL PUERPERIO																						
642	Tossiemie della gravidanza	9	—	3	3	—	—	—	—	—	—	—	—	—	—	—	—	—	—	—	—		
644	Altre emorragie in gravidanza	10	—	1	1	—	—	—	—	—	—	—	—	—	—	—	—	—	—	—	—		
649	Gravidanza associata ad altre malattie	11	—	1	1	—	—	—	—	—	—	—	—	—	—	—	—	—	—	—	—		
670	Parto distocico dovuto a placenta previa o ad emorragia ante partum	12	—	1	1	—	—	—	—	—	—	—	—	—	—	—	—	—	—	—	—		
672	Parto complicato da emorragia post-partum	13	—	8	8	—	—	—	—	—	—	—	—	—	—	—	—	—	—	—	—		
674	Parto distocico dovuto a sproporzione o posizione anormale del feto	14	—	2	2	—	—	—	—	—	—	—	—	—	—	—	—	—	—	—	—		
677	Parto con altro traumatismo	15	—	2	2	—	—	—	—	—	—	—	—	—	—	—	—	—	—	—	—		
678	Parto con altre complicazioni	16	—	3	3	—	—	—	—	—	—	—	—	—	—	—	—	—	—	—	—		
680	Infezione urinaria puerperale senza menzione di altra infezione	17	—	1	1	—	—	—	—	—	—	—	—	—	—	—	—	—	—	—	—		
681	Infezione durante il parto e lo stato puerperale	18	—	1	1	—	—	—	—	—	—	—	—	—	—	—	—	—	—	—	—		
682	Flebite e trombo-flebite puerperale	19	—	1	1	—	—	—	—	—	—	—	—	—	—	—	—	—	—	—	—		
686	Altre forme di tossiemia puerperale	20	—	1	1	—	—	—	—	—	—	—	—	—	—	—	—	—	—	—	—		
	Totale	21	—	25	25	—	—	—	—	—	—	—	—	—	—	—	—	—	—	—	—		
	XII. — MALATTIE DELLA PELLE E DEL TESSUTO CELLULARE																						
692	Altri flemmoni ed ascessi senza linfangite	22	—	2	2	—	—	—	—	—	—	—	—	—	—	—	—	—	—	—	—		
704	Pemfigo, ed altre dermatosi bollose	23	1	3	4	—	—	—	—	—	—	—	—	—	—	—	—	—	—	—	—		
705	Affezioni eritematose	24	1	3	4	—	—	—	—	—	—	—	—	—	—	—	1	—	—	—	—		
710	Altre affezioni ipertrofiche ed atrofiche della pelle	25	2	2	4	—	—	—	—	—	—	—	—	—	—	1	—	—	—	—	—		
711	Altre dermatosi	26	1	—	1	—	—	—	—	—	—	—	—	—	—	—	—	—	—	—	—		
715	Ulcere croniche della pelle	27	—	1	1	—	—	—	—	—	—	—	—	—	—	—	—	—	—	—	—		
	Totale	28	5	11	16	—	—	—	—	—	—	—	—	—	—	1	1	—	—	—	—		
	XIII. — MALATTIE DELLE OSSA E DEGLI ORGANI DELLA LOCOMOZIONE																						
720	Artrite acuta dovuta a microbi piogeni	29	1	1	2	—	1	—	—	—	—	—	—	—	—	—	—	—	—	—	—		
722	Artrite reumatoide ed affezioni similari	30	2	2	4	—	—	—	—	—	—	—	—	—	—	—	—	—	—	—	—		
723	Osteo-artrite (artrosi) ed affezioni similari	31	1	2	3	—	—	—	—	—	—	—	—	—	—	—	—	—	—	—	—		
733	Altre malattie delle ossa	32	—	1	1	—	—	—	—	—	—	—	—	—	—	—	—	—	—	—	—		

(a) Sono state omesse le cause di morte per le quali non si sono verificati decessi.

di morte, classi di età e sesso. — Anno 1964

ETA' E SESSO																																	
21-25		25-30		30-35		35-40		40-45		45-50		50-55		55-60		60-65		65-70		70-75		75-80		80-85		85-90		90-95		95-100		100 ed oltre	
M	F	M	F	M	F	M	F	M	F	M	F	M	F	M	F	M	F	M	F	M	F	M	F	M	F	M	F	M	F	M	F	M	F
20	21	22	23	24	25	26	27	28	29	30	31	32	33	34	35	36	37	38	39	40	41	42	43	44	45	46	47	48	49	50	51	52	53
—	—	—	—	—	—	—	—	—	—	—	—	—	—	—	—	—	—	1	—	1	—	—	—	—	—	—	—	—	—	—	—	—	—
—	—	—	—	—	—	—	—	—	—	—	—	—	—	—	—	—	—	1	—	—	—	—	—	—	—	—	—	—	—	—	—	—
—	—	—	—	—	—	—	—	—	—	—	—	—	—	4	—	5	—	11	—	21	—	16	—	16	—	2	—	2	—	—	—	—	—
—	—	—	—	—	—	—	—	—	—	—	—	—	—	1	—	—	—	—	—	—	—	—	—	—	—	—	—	—	—	—	—	—	—
—	—	—	—	—	—	—	—	—	—	—	—	—	1	—	—	—	—	—	1	—	—	—	—	—	—	—	—	—	—	—	—	—	—
—	—	—	—	—	—	—	—	—	—	—	1	—	—	—	1	—	—	—	—	—	—	—	—	—	—	—	—	—	—	—	—	—	—
—	—	—	—	—	—	—	—	—	—	—	—	—	—	—	1	—	—	—	1	—	—	—	—	—	—	—	—	—	—	—	—	—	—
3	**3**	**9**	**3**	**4**	**7**	**7**	**5**	**10**	**6**	**1**	**3**	**13**	**5**	**23**	**17**	**20**	**13**	**31**	**17**	**36**	**17**	**27**	**21**	**21**	**12**	**9**	**7**	**2**	**2**	—	—	—	—
—	—	—	—	—	—	—	2	—	1	—	—	—	—	—	—	—	—	—	—	—	—	—	—	—	—	—	—	—	—	—	—	—	—
—	1	—	—	—	—	—	—	—	—	—	—	—	—	—	—	—	—	—	—	—	—	—	—	—	—	—	—	—	—	—	—	—	—
—	—	—	1	—	—	—	—	—	—	—	—	—	—	—	—	—	—	—	—	—	—	—	—	—	—	—	—	—	—	—	—	—	—
—	—	—	—	—	1	—	—	—	—	—	—	—	—	—	—	—	—	—	—	—	—	—	—	—	—	—	—	—	—	—	—	—	—
—	1	—	4	—	1	—	2	—	—	—	—	—	—	—	—	—	—	—	—	—	—	—	—	—	—	—	—	—	—	—	—	—	—
—	—	—	—	—	—	—	1	—	1	—	—	—	—	—	—	—	—	—	—	—	—	—	—	—	—	—	—	—	—	—	—	—	—
—	—	—	1	—	—	—	1	—	—	—	—	—	—	—	—	—	—	—	—	—	—	—	—	—	—	—	—	—	—	—	—	—	—
—	—	—	1	—	1	—	1	—	—	—	—	—	—	—	—	—	—	—	—	—	—	—	—	—	—	—	—	—	—	—	—	—	—
—	—	—	1	—	—	—	—	—	—	—	—	—	—	—	—	—	—	—	—	—	—	—	—	—	—	—	—	—	—	—	—	—	—
—	—	—	—	—	—	—	—	—	1	—	—	—	—	—	—	—	—	—	—	—	—	—	—	—	—	—	—	—	—	—	—	—	—
—	—	—	1	—	—	—	—	—	—	—	—	—	—	—	—	—	—	—	—	—	—	—	—	—	—	—	—	—	—	—	—	—	—
—	—	—	1	—	—	—	—	—	—	—	—	—	—	—	—	—	—	—	—	—	—	—	—	—	—	—	—	—	—	—	—	—	—
—	2	—	10	—	3	—	7	—	3	—	—	—	—	—	—	—	—	—	—	—	—	—	—	—	—	—	—	—	—	—	—	—	—
—	—	—	—	—	—	—	—	—	—	—	—	—	—	—	1	—	—	—	—	—	—	—	—	—	—	—	1	—	—	—	—	—	—
—	—	—	—	—	—	—	—	—	—	—	—	—	—	—	1	—	2	—	—	—	—	1	—	—	—	—	—	—	—	—	—	—	—
—	1	—	—	1	1	—	—	—	—	—	—	—	—	—	—	—	—	—	—	—	—	—	—	—	—	—	—	—	—	—	—	—	—
—	—	—	—	—	—	1	—	—	1	—	—	—	—	—	1	—	—	—	—	—	—	—	—	—	—	—	—	—	—	—	—	—	—
—	—	—	—	—	—	—	—	1	—	—	—	—	—	—	—	—	—	—	—	—	—	—	—	—	—	—	—	—	—	—	—	—	—
—	—	—	—	—	—	—	—	—	—	—	—	—	—	—	—	—	—	—	—	—	—	—	1	—	—	—	—	—	—	—	—	—	—
—	1	—	—	1	1	1	—	1	1	—	—	—	—	—	3	—	2	—	—	—	—	1	1	—	—	—	1	—	—	—	—	—	—
—	—	—	—	—	—	—	—	—	—	—	—	—	—	—	—	—	—	—	—	—	—	1	—	—	—	—	—	—	—	—	—	—	—
—	—	—	—	—	—	—	—	—	—	—	—	—	—	2	—	—	—	—	—	—	—	—	—	—	1	—	1	—	—	—	—	—	—
—	—	—	—	—	—	—	—	—	—	—	—	—	—	—	—	1	—	—	—	—	—	—	2	—	—	—	—	—	—	—	—	—	—
—	—	—	—	—	1	—	—	—	—	—	—	—	—	—	—	—	—	—	—	—	—	—	—	—	—	—	—	—	—	—	—	—	—

Segue: 3.52. - Morti nel Comune - Morti per cause

Numero Nosologico	CAUSE DI MORTE (a)		TOTALE			CLASSI DI																
						Fino a 1 mese		Da 1 mese a 1 anno		Da 1 anno a 2 anni		2-6		6-10		10-14		14-18		18-21		
			M	F	MF	M	F	M	F	M	F	M	F	M	F	M	F	M	F	M	F	
	0		1	2	3	4	5	6	7	8	9	10	11	12	13	14	15	16	17	18	19	
744	Altre malattie dei muscoli, dei tendini e delle aponeurosi	1	6	4	**10**	1	—	1	—	—	—	—	—	—	1	—	—	3	1	—	—	
745	Deviazioni della colonna vertebrale	2	—	1	**1**	—	—	—	—	—	—	—	—	—	—		—	—	—	—	—	
	Totale	3	**10**	**11**	**21**	**1**	**1**	**1**	**—**	**—**	**—**	**—**	**—**	**—**	**1**	**—**	**—**	**3**	**1**	**—**	**—**	
	XIV. — MALFORMAZIONI CONGENITE																					
750	Mostruosità	4	6	14	**20**	6	12	—	2	—	—	—	—	—	—	—	—	—	—	—	—	
751	Spina bifida e meningocele	5	9	13	**22**	5	6	4	4	—	1	—	—	—	—	—	—	—	—	—	—	
752	Idrocefalia congenita	6	11	7	**18**	4	2	5	3	1	—	—	—	1	—	—	—	—	—	—	—	
753	Altre malformazioni congenite del sistema nervoso e degli organi dei sensi	7	7	6	**13**	2	—	2	1	1	2	—	—	1	1	—	—	1	1	—	1	
754	Malformazioni congenite del sistema circolatorio	8	54	25	**79**	18	6	21	10	1	2	1	1	3	1	2	1	1	—	—	—	
755	Palato fesso, labro leporino	9	1	—	**1**	1	—	—	—	—	—	—	—	—	—	—	—	—	—	—	—	
756	Malformazioni congenite dell'apparato digerente	10	22	21	**43**	13	15	3	5	4	—	1	—	1	—	—	—	—	—	—	—	
757	Malformazioni congenite dell'apparato genito-urinario	11	9	6	**15**	—	—	1	1	1	—	—	—	—	—	—	—	—	—	—	—	
758	Malformazioni congenite delle ossa e delle articolazioni	12	1	4	**5**	—	1	1	3	—	—	—	—	—	—	—	—	—	—	—	—	
759	Altre malformazioni congenite, non specificate e non classificate altrove	13	26	10	**36**	18	5	5	2	—	—	1	—	—	1	—	—	—	—	—	—	
	Totale	14	**146**	**106**	**252**	**67**	**47**	**42**	**31**	**8**	**5**	**3**	**1**	**6**	**3**	**2**	**1**	**2**	**1**	**—**	**1**	
	XV. — ALCUNE MALATTIE PARTICOLARI DELLA PRIMA INFANZIA																					
760	Lesioni intracraniche o spinali	15	65	37	**102**	62	32	2	2	—	3	—	—	1	—	—	—	—	—	—	—	
761	Altri traumatismi ostetrici del neonato	16	10	7	**17**	10	7	—	—	—	—	—	—	—	—	—	—	—	—	—	—	
762	Asfissia e atelettasia dopo la nascita	17	84	51	**135**	82	50	2	1	—	—	—	—	—	—	—	—	—	—	—	—	
763	Polmonite dei neonati	18	28	17	**45**	28	16	—	—	—	1	—	—	—	—	—	—	—	—	—	—	
764	Diarrea dei neonati	19	5	5	**10**	3	5	1	—	1	—	—	—	—	—	—	—	—	—	—	—	
766	Pemfigo dei neonati	20	1	—	**1**	1	—	—	—	—	—	—	—	—	—	—	—	—	—	—	—	
767	Infezione ombelicale	21	1	—	**1**	1	—	—	—	—	—	—	—	—	—	—	—	—	—	—	—	
768	Altre infezioni dei neonati	22	1	2	**3**	1	2	—	—	—	—	—	—	—	—	—	—	—	—	—	—	
769	Intossicazione dei neonati dovuta a tossiemia materna	23	2	1	**3**	2	1	—	—	—	—	—	—	—	—	—	—	—	—	—	—	
770	Malattia emolitica dei neonati (eritroblastosi)	24	13	12	**25**	11	11	2	1	—	—	—	—	—	—	—	—	—	—	—	—	
771	Malattia emorragica dei neonati	25	6	9	**15**	6	9	—	—	—	—	—	—	—	—	—	—	—	—	—	—	
772	Disturbi della nutrizione	26	5	8	**13**	1	1	2	7	2	—	—	—	—	—	—	—	—	—	—	—	
773	Malattie particolari della prima infanzia mal definite	27	52	32	**84**	32	21	20	8	—	2	—	1	—	—	—	—	—	—	—	—	
776	Immaturità non specificata	28	328	255	**583**	315	249	13	6	—	—	—	—	—	—	—	—	—	—	—	—	
	Totale	29	**601**	**436**	**1.037**	**555**	**404**	**42**	**25**	**3**	**6**	**—**	**1**	**1**	**—**	**—**	**—**	**—**	**—**	**—**	**—**	
	XVI. — SINTOMI, SENILITA' E STATI MORBOSI MAL DEFINITI																					
780	Alcuni sintomi relativi al sistema nervoso ed agli organi dei sensi	30	13	8	**21**	1	1	4	2	2	—	1	1	—	—	—	—	—	—	—	—	
781	Altri sintomi relativi al sistema nervoso ed agli organi dei sensi	31	12	7	**19**	1	—	1	1	—	—	—	1	1	—	—	—	—	—	—	—	
782	Sintomi relativi al sistema circolatorio	32	326	155	**481**	3	5	8	5	1	1	4	2	2	3	1	—	3	2	4	2	

(a) Sono state omesse le cause di morte per le quali non si sono verificati decessi.

di morte, classi di età e sesso. — Anno 1964

ETA' E SESSO

21-25		25-30		30-35		35-40		40-45		45-50		50-55		55-60		60-65		65-70		70-75		75.80		80-85		85-90		90-95		95-100		100 ed oltre	
M	F	M	F	M	F	M	F	M	F	M	F	M	F	M	F	M	F	M	F	M	F	M	F	M	F	M	F	M	F	M	F	M	F
20	21	22	23	24	25	26	27	28	29	30	31	32	33	34	35	36	37	38	39	40	41	42	43	44	45	46	47	48	49	50	51	52	53
—	—	—	—	—	—	—	—	1	—	—	—	—	1	—	—	—	1	—	—	—	—	—	—	—	—	—	—	—	—	—	—	—	—
—	—	—	—	—	—	—	—	—	—	—	—	—	—	—	—	—	—	—	—	—	1	—	—	—	—	—	—	—	—	—	—	—	—
—	—	—	—	—	1	—	—	1	—	—	—	—	1	2	—	1	1	—	—	—	1	1	2	—	1	—	1	—	—	—	—	—	—
—	—	—	—	—	—	—	—	—	—	—	—	—	—	—	—	—	—	—	—	—	—	—	—	—	—	—	—	—	—	—	—	—	—
—	—	—	—	—	1	—	—	—	—	—	—	—	1	—	—	—	—	—	—	—	—	—	—	—	—	—	—	—	—	—	—	—	—
—	—	—	1	—	—	—	—	—	—	—	1	—	—	—	—	—	—	—	—	—	—	—	—	—	—	—	—	—	—	—	—	—	—
—	—	—	—	—	—	—	—	—	—	—	—	—	—	—	—	—	—	—	—	—	—	—	—	—	—	—	—	—	—	—	—	—	—
2	—	2	—	2	—	—	1	—	—	1	1	—	—	—	1	—	1	—	—	—	—	—	—	—	—	—	—	—	—	—	—	—	—
—	—	—	—	—	—	—	—	—	—	—	—	—	—	—	—	—	—	—	—	—	—	—	—	—	—	—	—	—	—	—	—	—	—
—	—	—	—	—	—	—	—	—	—	—	—	—	—	—	—	—	—	—	—	—	—	—	—	—	—	—	1	—	—	—	—	—	—
—	—	—	1	—	—	4	—	—	1	—	—	—	2	2	1	1	—	—	—	—	—	—	—	—	—	—	—	—	—	—	—	—	—
—	—	—	—	—	—	—	—	—	—	—	—	—	—	—	—	—	—	—	—	—	—	—	—	—	—	—	—	—	—	—	—	—	—
—	—	—	—	—	—	1	—	—	—	—	—	1	1	—	—	—	—	—	1	—	—	—	—	—	—	—	—	—	—	—	—	—	—
2	—	2	2	2	1	5	1	—	1	1	2	1	4	2	2	1	1	—	1	—	—	—	—	—	—	—	1	—	—	—	—	—	—
—	—	—	—	—	—	—	—	—	—	—	—	—	—	—	—	—	—	—	—	—	—	—	—	—	—	—	—	—	—	—	—	—	—
—	—	—	—	—	—	—	—	—	—	—	—	—	—	—	—	—	—	—	—	—	—	—	—	—	—	—	—	—	—	—	—	—	—
—	—	—	—	—	—	—	—	—	—	—	—	—	—	—	—	—	—	—	—	—	—	—	—	—	—	—	—	—	—	—	—	—	—
—	—	—	—	—	—	—	—	—	—	—	—	—	—	—	—	—	—	—	—	—	—	—	—	—	—	—	—	—	—	—	—	—	—
—	—	—	—	—	—	—	—	—	—	—	—	—	—	—	—	—	—	—	—	—	—	—	—	—	—	—	—	—	—	—	—	—	—
—	—	—	—	—	—	—	—	—	—	—	—	—	—	—	—	—	—	—	—	—	—	—	—	—	—	—	—	—	—	—	—	—	—
—	—	—	—	—	—	—	—	—	—	—	—	—	—	—	—	—	—	—	—	—	—	—	—	—	—	—	—	—	—	—	—	—	—
—	—	—	—	—	—	—	—	—	—	—	—	—	—	—	—	—	—	—	—	—	—	—	—	—	—	—	—	—	—	—	—	—	—
—	—	—	—	—	—	—	—	—	—	—	—	—	—	—	—	—	—	—	—	—	—	—	—	—	—	—	—	—	—	—	—	—	—
—	—	—	—	—	—	—	—	—	—	—	—	—	—	—	—	—	—	—	—	—	—	—	—	—	—	—	—	—	—	—	—	—	—
—	—	—	—	—	—	—	—	—	—	—	—	—	—	—	—	—	—	—	—	—	—	—	—	—	—	—	—	—	—	—	—	—	—
—	—	—	—	—	—	—	—	—	—	—	—	—	—	—	—	—	—	—	—	—	—	—	—	—	—	—	—	—	—	—	—	—	—
—	1	—	—	—	—	—	—	—	—	—	—	1	—	—	1	—	—	—	1	3	—	1	—	—	—	—	—	—	1	—	—	—	—
—	—	—	—	—	1	1	—	1	—	—	—	—	—	2	—	1	1	—	1	—	1	1	—	1	—	2	1	—	—	—	—	—	—
8	1	5	1	8	4	14	6	19	6	19	2	34	7	36	6	38	15	39	18	29	13	28	13	13	25	4	11	6	7	—	—	—	—

Segue: 3.52. - Morti nel Comune - Morti per cause

Numero Nosologico	CAUSE DI MORTE (a)		TOTALE			CLASSI DI																	
						Fino a 1 mese		Da 1 mese a 1 anno		Da 1 anno a 2 anni		2-6		6-10		10-14		14-18		18-21			
			M	F	MF	M	F	M	F	M	F	M	F	M	F	M	F	M	F	M	F		
	0		1	2	3	4	5	6	7	8	9	10	11	12	13	14	15	16	17	18	19		
783	Sintomi relativi all'apparato respiratorio	1	8	8	16	—	—	—	1	—	—	—	—	—	—	—	—	—	—	—	—		
784	Sintomi relativi alla parte superiore del tubo digerente	2	32	18	50	—	2	—	—	—	—	1	—	—	—	—	—	—	—	—	—		
785	Sintomi relativi all'addome ed alla parte inferiore del tubo digerente	3	49	33	82	—	—	—	1	—	—	—	—	—	—	—	—	—	—	—	—		
786	Sintomi relativi all'apparato genito-urinario	4	28	22	50	—	—	—	—	—	—	—	—	—	—	—	—	—	—	—	—		
788	Altri sintomi generali	5	2	2	4	—	—	—	1	—	—	—	1	—	—	—	—	—	—	—	—		
790	Nervosismo e debolezza	6	—	1	1	—	—	—	—	—	—	—	—	—	—	—	—	—	—	—	—		
791	Cefalea non specificata	7	—	1	1	—	—	—	1	—	—	—	—	—	—	—	—	—	—	—	—		
792	Uremia non specificata	8	29	23	52	—	—	—	—	—	—	—	—	—	—	—	—	—	—	—	—		
794	Senilità senza menzione di psicosi	9	92	187	279	—	—	—	—	—	—	—	—	—	—	—	—	—	—	—	—		
795	Cause mal definite o sconosciute di morbosità e di mortalità	10	7	8	15	—	—	1	2	—	—	1	—	—	—	1	—	—	—	—	—		
	Totale	11	**598**	**473**	**1.071**	**5**	**8**	**14**	**14**	**3**	**1**	**7**	**5**	**3**	**3**	**2**	**—**	**3**	**2**	**4**	**2**		
	XVII. — ACCIDENTI, AVVELENAMENTI E TRAUMATISMI SECONDO LA LORO CAUSA																						
E 800	Accidente ferroviario accaduto ad un dipendente ferroviario	12	2	—	2	—	—	—	—	—	—	—	—	—	—	—	—	—	—	—	—		
E 802	Accidente ferroviario accaduto ad altra o non specificata persona	13	1	1	2	—	—	—	—	—	—	—	—	—	—	—	—	—	—	—	—		
E 811	Accidente di traffico dovuto a collisione tra un autoveicolo ed un tram	14	2	—	2	—	—	—	—	—	—	—	—	—	—	—	—	—	—	1	—		
E 812	Accidente di traffico causato ad un pedone da una automobile	15	72	37	109	—	—	—	—	1	—	1	2	2	2	—	—	1	3	2	—		
E 813	Accidente di traffico causato ad un ciclista da una automobile	16	4	—	4	—	—	—	—	—	—	—	—	—	—	1	—	—	—	—	—		
E 814	Accidente di traffico causato al conduttore o ad un passeggero di motocicletta dovuto a collisione con veicolo non automobile o altro oggetto	17	3	—	3	—	—	—	—	—	—	—	—	—	—	—	—	1	—	—	—		
E 815	Accidente di traffico causato al conduttore o ad un passeggero di motocicletta dovuto a collisione con automobile	18	36	4	40	—	—	—	—	—	—	—	—	—	—	1	—	3	—	7	1		
E 816	Altri accidenti di traffico dovuto a due o più veicoli automobili	19	36	8	44	—	—	—	1	—	—	—	—	—	—	—	2	—	—	3	—		
E 819	Accidente di traffico dovuto a collisione di automobile con un oggetto fisso o non specificato	20	25	3	28	—	—	—	—	—	—	1	—	—	—	—	1	—	—	2	—		
E 821	Accidente di traffico causato al conduttore di motocicletta senza menzione di collisione	21	9	1	10	—	—	—	—	—	—	—	—	—	—	—	—	—	—	2	—		
E 822	Accidente di traffico dovuto a capovolgimento di un automobile su strada	22	5	1	6	—	—	—	—	—	—	—	—	—	—	—	—	—	—	3	—		
E 823	Accidente di traffico dovuto ad automobile uscito fuori strada per falsa manovra	23	2	1	3	—	—	—	—	—	—	—	—	—	—	—	—	—	—	—	—		
E 825	Altri accidenti di traffico di natura non specificata dovuti ad automobili	24	52	16	68	—	—	—	—	—	—	—	—	—	—	—	—	2	—	—	1		
E 830	Accidente causato da un automobile ad un pedone, non sopravvenuto durante il traffico	25	2	—	2	—	—	—	—	—	—	—	—	—	—	—	—	—	—	1	—		
E 835	Accidente d'automobile di altra natura e non specificato, fuori la via pubblica	26	1	—	1	—	—	—	—	—	—	—	—	—	—	—	—	—	—	—	—		
E 840	Accidente causato ad un pedone da un tram	27	1	1	2	—	—	—	—	—	—	—	—	—	—	—	—	—	—	—	—		
E 841	Altri accidenti causati da un tram senza collisione con automobile	28	—	2	2	—	—	—	—	—	—	—	—	—	—	—	—	—	—	—	—		
E 860	Accidente accaduto al personale di un aereo militare	29	1	—	1	—	—	—	—	—	—	—	—	—	—	—	—	—	—	—	—		
E 861	Traumatismo causato a passeggero da accidente di un aereo per trasporto civile	30	27	22	49	—	—	—	—	—	—	1	—	4	—	—	1	—	2	—	1		
E 871	Avvelenamento accidentale da barbiturici e loro derivati	31	—	2	2	—	—	—	—	—	1	—	—	—	—	—	—	—	—	—	—		
E 878	Avvelenamento accidentale da altri medicamenti e non specificati	32	—	1	1	—	—	—	—	—	—	—	—	—	—	—	1	—	—	—	—		
E 879	Avvelenamento accidentale da alimenti guasti e nocivi	33	2	—	2	—	—	—	—	—	—	—	—	—	—	—	—	—	—	—	—		
E 881	Avvelenamento accidentale da prodotti del petrolio	34	1	—	1	—	—	—	—	1	—	—	—	—	—	—	—	—	—	—	—		
E 883	Avvelenamento accidentale da sostanze corrosive aromatiche, da acidi e da alcali caustici	35	1	—	1	—	—	—	—	—	—	—	—	—	—	—	—	—	—	—	—		
E 888	Altri avvelenamenti accidentali da sostanze solide e liquide e non specificate	36	1	—	1	—	—	—	—	—	—	—	—	—	—	—	—	—	—	—	—		

(a) Sono state omesse le cause di morte per le quali non si sono verificati decessi.

di morte, classi di età e sesso. — Anno 1964

ETA' E SESSO

21-25		25-30		30-35		35-40		40-45		45-50		50-55		55-60		60-65		65-70		70-75		75-80		80-85		85-90		90-95		95-100		100 ed oltre	
M	F	M	F	M	F	M	F	M	F	M	F	M	F	M	F	M	F	M	F	M	F	M	F	M	F	M	F	M	F	M	F	M	F
20	21	22	23	24	25	26	27	28	29	30	31	32	33	34	35	36	37	38	39	40	41	42	43	44	45	46	47	48	49	50	51	52	53
—	—	—	—	—	1	1	—	—	—	2	—	1	1	1	—	3	1	—	1	—	2	—	1	—	—	—	—	—	—	—	—	—	—
—	—	—	—	—	—	—	—	—	—	1	1	3	1	1	2	—	2	5	2	8	4	5	1	6	2	2	1	—	—	—	—	—	—
—	—	1	—	—	—	2	1	—	—	2	—	1	—	3	2	10	1	8	2	5	6	7	10	4	6	2	2	3	1	1	1	—	—
—	—	1	—	—	—	1	1	1	—	—	—	1	1	1	2	1	—	3	3	5	3	8	6	3	3	1	3	2	—	—	—	—	—
—	—	1	—	—	—	—	—	—	—	—	—	—	—	—	—	—	—	—	—	—	—	1	—	—	—	—	—	—	—	—	—	—	—
—	—	—	—	—	—	—	—	—	—	—	—	—	—	—	1	—	—	—	—	—	—	—	—	—	—	—	—	—	—	—	—	—	—
—	—	—	—	—	—	—	—	—	—	—	—	—	—	—	—	—	—	—	—	—	—	—	—	—	—	—	—	—	—	—	—	—	—
—	—	—	—	—	—	—	—	—	—	1	1	2	1	1	—	3	3	5	1	5	4	5	5	4	4	2	3	1	1	—	—	—	—
—	—	—	—	—	—	—	—	—	—	—	—	—	1	—	2	1	1	1	2	6	8	11	23	32	40	17	51	15	37	5	13	4	9
—	—	—	2	1	2	1	1	—	—	—	—	—	—	1	—	—	—	—	—	1	1	—	—	—	—	—	—	—	—	—	—	—	—
8	**2**	**8**	**3**	**9**	**8**	**20**	**9**	**21**	**6**	**25**	**4**	**43**	**12**	**46**	**16**	**57**	**24**	**61**	**31**	**62**	**42**	**67**	**59**	**63**	**80**	**30**	**72**	**27**	**47**	**6**	**14**	**4**	**9**
—	—	—	—	—	—	—	—	1	—	—	—	1	—	—	—	—	—	—	—	—	—	—	—	—	—	—	—	—	—	—	—	—	—
—	—	—	—	—	—	—	—	—	—	1	—	—	—	—	—	—	—	—	—	—	—	—	1	—	—	—	—	—	—	—	—	—
—	—	—	—	—	—	—	—	—	—	—	—	1	—	—	—	—	—	—	—	—	—	—	—	—	—	—	—	—	—	—	—	—	—
5	—	2	—	2	—	2	—	3	1	5	1	6	2	9	3	12	4	4	4	4	5	6	10	2	—	3	—	—	—	—	—	—	—
—	—	—	—	—	—	1	—	—	—	—	—	1	—	—	—	1	—	—	—	—	—	—	—	—	—	—	—	—	—	—	—	—	—
1	—	—	—	—	—	—	—	—	—	—	—	—	—	1	—	—	—	—	—	—	—	—	—	—	—	—	—	—	—	—	—	—	—
4	—	4	—	3	1	5	1	—	—	2	—	2	1	—	—	—	—	4	—	—	—	—	—	—	—	1	—	—	—	—	—	—	—
5	—	3	—	6	1	4	—	1	—	—	2	5	—	4	—	2	—	2	2	—	—	1	—	—	—	—	—	—	—	—	—	—	—
4	—	5	—	3	—	4	—	1	—	1	—	1	1	1	1	1	—	—	—	1	—	—	—	—	—	—	—	—	—	—	—	—	—
1	—	—	—	—	—	1	—	1	—	—	—	3	—	1	—	—	—	—	—	—	—	—	1	—	—	—	—	—	—	—	—	—	—
2	—	—	—	—	—	—	—	—	—	—	—	—	—	—	—	—	1	—	—	—	—	—	—	—	—	—	—	—	—	—	—	—	—
—	—	—	—	—	—	—	—	—	—	1	—	1	1	—	—	—	—	—	—	—	—	—	—	—	—	—	—	—	—	—	—	—	—
2	—	4	2	5	—	5	—	7	—	4	2	4	1	8	—	4	2	2	2	2	4	1	1	2	1	—	—	—	—	—	—	—	—
—	—	1	—	—	—	—	—	—	—	—	—	—	—	—	—	—	—	—	—	—	—	—	—	—	—	—	—	—	—	—	—	—	—
1	—	—	—	—	—	—	—	—	—	—	—	—	—	—	—	—	—	—	—	—	—	—	—	—	—	—	—	—	—	—	—	—	—
—	—	—	—	—	1	—	—	—	—	—	—	—	—	1	—	—	—	—	—	—	—	—	—	—	—	—	—	—	—	—	—	—	—
—	—	—	—	—	—	—	—	—	—	—	—	—	—	—	—	—	—	—	—	—	1	—	1	—	—	—	—	—	—	—	—	—	—
—	—	—	—	—	—	—	—	1	—	—	—	—	—	—	—	—	—	—	—	—	—	—	—	—	—	—	—	—	—	—	—	—	—
5	5	2	2	—	1	5	2	2	3	2	2	2	1	2	—	—	1	1	1	1	—	—	—	—	—	—	—	—	—	—	—	—	—
—	1	—	—	—	—	—	—	—	—	—	—	—	—	—	—	—	—	—	—	—	—	—	—	—	—	—	—	—	—	—	—	—	—
—	—	—	—	—	—	—	—	—	—	—	—	—	—	—	—	—	—	—	—	—	—	—	—	—	—	—	—	—	—	—	—	—	—
—	—	—	—	—	—	1	—	—	—	—	—	—	—	—	—	—	—	—	—	1	—	—	—	—	—	—	—	—	—	—	—	—	—
—	—	—	—	—	—	—	—	—	—	—	—	—	—	—	—	—	—	—	—	—	—	—	—	—	—	—	—	—	—	—	—	—	—
—	—	—	—	—	—	—	—	—	—	1	—	—	—	—	—	—	—	—	—	—	—	—	—	—	—	—	—	—	—	—	—	—	—
—	—	—	—	—	—	—	—	—	—	—	—	—	—	—	—	—	—	—	—	1	—	—	—	—	—	—	—	—	—	—	—	—	—

Segue: 3.52. - Morti nel Comune - Morti per cause

Numero Nosologico	CAUSE DI MORTE (a)		TOTALE			CLASSI DI																	
						Fino a 1 mese		Da 1 mese a 1 anno		Da 1 anno a 2 anni		2-6		6-10		10-14		14-18		18-21			
			M	F	MF	M	F	M	F	M	F	M	F	M	F	M	F	M	F	M	F	M	F
	0		1	2	3	4	5	6	7	8	9	10	11	12	13	14	15	16	17	18	19		
E 890	Avvelenamento accidentale da gas utilitari	1	6	6	12	—	—	—	—	—	—	—	—	—	—	—	—	—	1	—	—		
E 892	Avvelenamento accidentale da altri gas da combustione	2	2	—	2	—	—	—	—	—	—	—	—	—	—	—	—	—	—	—	—		
E 900	Caduta accidentale da una scala fissa	3	6	—	6	—	—	—	—	—	—	—	—	—	—	—	—	—	—	—	—		
E 902	Altre cadute accidentali dall'alto	4	32	9	41	—	—	—	—	—	—	—	2	—	—	—	—	—	—	1	—		
E 904	Caduta accidentale non specificata	5	62	120	182	—	—	—	—	1	—	1	—	1	—	—	—	—	—	—	—		
E 910	Traumatismo da caduta d'un oggetto	6	6	—	6	—	—	—	—	—	—	—	—	—	—	1	—	—	—	—	—		
E 911	Accidente causato da un veicolo	7	1	—	1	—	—	—	—	—	—	—	—	—	—	—	—	—	—	—	—		
E 912	Accidente causato da una macchina	8	2	—	2	—	—	—	—	—	—	—	—	—	—	—	—	—	—	1	—		
E 914	Accidente da corrente elettrica	9	8	—	8	—	—	—	—	—	—	—	—	—	—	—	—	—	—	1	—		
E 915	Accidente da esplosione di tubo di riserva o condutture sotto pressione	10	1	—	1	—	—	—	—	—	—	—	—	—	—	—	—	—	—	1	—		
E 916	Accidente da incendio od esplosione di materiale combustibile	11	3	5	8	—	—	—	—	—	—	1	1	—	—	1	1	—	1	—	—		
E 917	Accidente da sostanze incandescenti, bollenti, corrosive e vapori	12	7	7	14	—	—	—	—	1	—	3	3	—	—	—	—	—	—	—	—		
E 919	Accidente da armi da fuoco	13	2	—	2	—	—	—	—	—	—	—	—	1	—	—	—	—	—	—	—		
E 921	Aspirazione ed ingestione di alimenti provocanti l'ostruzione o la soffocazione	14	1	1	2	1	—	—	1	—	—	—	—	—	—	—	—	—	—	—	—		
E 922	Aspirazione ed ingestione di ogni altro oggetto provocante l'ostruzione o la soffocazione	15	—	4	4	—	—	—	—	—	3	—	—	—	—	—	—	—	—	—	—		
E 923	Corpo estraneo penetrante in altro orificio naturale	16	1	1	2	—	—	—	—	—	—	—	—	—	—	—	—	—	—	—	—		
E 925	Soffocazione meccanica accidentale in altre circostanze e non specificate	17	3	—	3	—	—	—	—	—	—	—	—	—	—	—	—	—	—	—	—		
E 928	Altri accidenti causati da animali	18	1	—	1	—	—	—	—	—	—	—	—	—	—	—	—	—	—	1	—		
E 929	Annegamento e sommersione accidentale	19	13	—	13	—	—	—	—	—	—	1	—	—	—	1	—	1	—	—	—		
E 936	Altri accidenti e non specificati	20	9	1	10	—	—	—	—	—	—	—	—	—	—	—	—	—	—	—	—		
E 941	Encefalite post-vaccinica	21	—	1	1	—	—	—	—	—	—	—	1	—	—	—	—	—	—	—	—		
E 946	Altre complicazioni dovute a interventi medici e chirurgici non terapeutici	22	1	—	1	—	—	—	—	—	—	—	—	—	—	—	—	—	—	—	—		
E 953	Accidenti da somministrazione di medicamenti o di prodotti biologici	23	1	—	1	—	—	1	—	—	—	—	—	—	—	—	—	—	—	—	—		
E 970	Suicidio per avvelenamento da sostanze analgesiche o ipnotiche	24	3	2	5	—	—	—	—	—	—	—	—	—	—	—	—	—	—	—	—		
E 971	Suicidio per avvelenamento da altre sostanze solide o liquide	25	2	1	3	—	—	—	—	—	—	—	—	—	—	—	—	—	—	—	—		
E 972	Suicidio per inalazione di gas per uso domestico	26	33	25	58	—	—	—	—	—	—	—	—	—	—	—	—	2	1	—	—		
E 974	Suicidio e tentato suicidio per impiccagione e strangolamento	27	10	3	13	—	—	—	—	—	—	—	—	—	—	—	—	—	—	—	—		
E 975	Suicidio e tentato suicidio per annegamento	28	9	5	14	—	—	—	—	—	—	—	—	—	—	—	—	1	—	1	—		
E 976	Suicidio e tentato suicidio da armi da fuoco ed esplosivi	29	18	—	18	—	—	—	—	—	—	—	—	—	—	—	—	—	—	—	—		
E 977	Suicidio e tentato suicidio da strumenti da punta o taglio	30	5	—	5	—	—	—	—	—	—	—	—	—	—	—	—	—	—	—	—		
E 978	Suicidio e tentato suicidio per precipitazione	31	29	18	47	—	—	—	—	—	—	—	—	—	—	—	—	1	—	—	—		
E 979	Suicidio e tentato suicidio con altri mezzi e non specificati	32	1	2	3	—	—	—	—	—	—	—	—	—	—	—	—	—	—	—	—		
E 980	Omicidio per intossicazione	33	—	1	1	—	—	—	—	—	—	—	—	—	—	—	1	—	—	—	—		
E 981	Omicidio da armi da fuoco ed esplosivi	34	4	1	5	—	—	—	—	—	—	—	—	—	—	—	—	—	—	—	—		
E 982	Omicidio da strumenti da punta e taglio	35	—	1	1	—	—	—	—	—	—	—	—	—	—	—	—	—	—	—	—		
E 983	Omicidio da altri mezzi	36	2	—	2	—	—	—	—	—	—	—	—	—	—	—	—	—	—	—	—		
E 999	Lesioni dovute a mezzi bellici (scoppio di mine, di proiettili inesplosi, di bombe inesplose, ecc...) sopravvenute dopo la cessazione delle ostilità	37	1	—	1	—	—	—	—	—	—	—	—	—	—	—	—	—	—	—	—		
	Totale	38	**571**	**314**	**885**	**1**	**—**	**1**	**2**	**4**	**4**	**9**	**9**	**8**	**2**	**5**	**7**	**12**	**8**	**27**	**3**		
	TOTALE GENERALE	39	**10.499**	**8.745**	**19.244**	**659**	**486**	**233**	**193**	**54**	**39**	**59**	**62**	**49**	**21**	**35**	**22**	**57**	**31**	**53**	**21**		

(a) Sono state omesse le cause di morte per le quali non si sono verificati decessi.

di morte, classi di età e sesso. — Anno 1964

ETA' E SESSO

21-25		25-30		30-35		35-40		40-45		45-50		50-55		55-60		60-65		65-70		70-75		75-80		80-85		85-90		90-95		95-100		100 ed oltre	
M	F	M	F	M	F	M	F	M	F	M	F	M	F	M	F	M	F	M	F	M	F	M	F	M	F	M	F	M	F	M	F	M	F
20	21	22	23	24	25	26	27	28	29	30	31	32	33	34	35	36	37	38	39	40	41	42	43	44	45	46	47	48	49	50	51	52	53
1	—	1	—	2	—	—	—	—	—	—	—	—	—	1	1	—	1	—	—	1	1	—	1	—	1	—	—	—	—	—	—	—	—
—	—	—	—	—	—	—	—	—	—	—	—	1	—	1	—	—	—	—	—	—	—	—	—	—	—	—	—	—	—	—	—	—	—
—	—	—	—	—	—	—	—	—	—	—	—	—	—	2	—	—	—	2	—	2	—	—	—	—	—	—	—	—	—	—	—	—	—
5	—	4	1	1	1	2	—	1	1	5	—	2	1	4	—	3	1	2	1	—	—	2	1	—	—	—	—	—	—	—	—	—	—
1	—	4	—	—	—	—	—	1	—	—	—	2	—	6	2	5	3	4	9	5	11	7	30	12	34	9	23	3	8	—	—	—	—
1	—	—	—	—	—	1	—	—	—	—	—	—	—	1	—	—	—	1	—	1	—	—	—	—	—	—	—	—	—	—	—	—	—
—	—	—	—	1	—	—	—	—	—	—	—	—	—	—	—	—	—	—	—	—	—	—	—	—	—	—	—	—	—	—	—	—	—
—	—	—	—	—	—	—	—	—	—	1	—	—	—	—	—	—	—	—	—	—	—	—	—	—	—	—	—	—	—	—	—	—	—
2	—	—	—	3	—	1	—	—	—	—	—	—	—	1	—	—	—	—	—	—	—	—	—	—	—	—	—	—	—	—	—	—	—
—	—	—	—	—	—	—	—	—	—	—	—	—	—	—	—	—	—	—	—	—	—	—	—	—	—	—	—	—	—	—	—	—	—
—	—	—	—	—	2	—	—	—	—	—	—	—	—	—	—	—	—	—	—	1	—	—	—	—	—	—	—	—	—	—	—	—	—
—	—	1	1	—	—	—	1	—	—	—	1	—	1	—	—	2	—	—	—	—	—	—	—	—	—	—	—	—	—	—	—	—	—
—	—	—	—	—	—	—	—	—	—	—	—	—	—	—	—	1	—	—	—	—	—	—	—	—	—	—	—	—	—	—	—	—	—
—	—	—	—	—	—	—	—	—	—	—	—	—	—	—	—	—	—	—	—	—	—	—	—	—	—	—	—	—	—	—	—	—	—
—	—	—	—	—	—	—	—	—	—	—	—	—	—	—	—	—	—	—	—	—	—	—	1	—	—	—	—	—	—	—	—	—	—
—	—	—	—	—	—	—	—	—	—	—	—	—	—	—	—	—	—	—	—	1	1	—	—	—	—	—	—	—	—	—	—	—	—
—	—	—	—	1	—	—	—	1	—	—	—	—	—	—	—	—	—	—	—	—	—	1	—	—	—	—	—	—	—	—	—	—	—
—	—	—	—	—	—	—	—	—	—	—	—	—	—	—	—	—	—	—	—	—	—	—	—	—	—	—	—	—	—	—	—	—	—
2	—	4	—	—	—	—	—	—	—	2	—	1	—	—	—	—	—	—	—	—	—	—	—	1	—	—	—	—	—	—	—	—	—
1	—	—	—	2	—	1	—	—	—	1	—	—	—	1	1	1	—	—	—	—	—	1	—	1	—	—	—	—	—	—	—	—	—
—	—	—	—	—	—	—	—	—	—	—	—	—	—	—	—	—	—	—	—	—	—	—	—	—	—	—	—	—	—	—	—	—	—
—	—	—	—	—	—	—	—	—	—	—	—	—	—	—	—	—	—	—	—	—	—	1	—	—	—	—	—	—	—	—	—	—	—
—	—	—	—	—	—	—	—	—	—	—	—	—	—	—	—	—	—	—	—	—	—	—	—	—	—	—	—	—	—	—	—	—	—
—	—	—	—	1	—	—	1	—	—	—	1	—	—	—	—	2	—	—	—	—	—	—	—	—	—	—	—	—	—	—	—	—	—
—	—	—	—	—	—	—	—	—	—	—	—	—	—	—	—	—	—	1	—	1	1	—	—	—	—	—	—	—	—	—	—	—	—
2	2	1	4	6	1	1	2	1	4	1	2	1	2	1	4	4	—	2	—	4	—	2	2	3	—	2	1	—	—	—	—	—	—
—	—	—	—	2	—	—	—	1	—	2	1	1	1	—	1	—	—	2	—	—	—	1	—	1	—	—	—	—	—	—	—	—	—
—	1	1	1	—	1	2	—	1	—	—	—	—	—	—	1	2	1	—	—	—	—	—	—	1	—	—	—	—	—	—	—	—	—
1	—	4	—	—	—	—	—	1	—	1	—	2	—	—	—	4	—	—	—	2	—	3	—	—	—	—	—	—	—	—	—	—	—
—	—	—	—	—	—	—	—	1	—	—	—	1	—	1	—	—	—	1	—	1	—	—	—	—	—	—	—	—	—	—	—	—	—
—	1	1	2	2	—	—	1	2	—	2	1	1	3	3	2	4	2	2	3	2	—	3	2	3	1	2	—	1	—	—	—	—	—
—	—	—	1	—	1	—	—	1	—	—	—	—	—	—	—	—	—	—	—	—	—	—	—	—	—	—	—	—	—	—	—	—	—
—	—	—	—	—	—	—	—	—	—	—	—	—	—	—	—	—	—	—	—	—	—	—	—	—	—	—	—	—	—	—	—	—	—
1	1	1	—	—	—	1	—	1	—	—	—	—	—	—	—	—	—	—	—	—	—	—	—	—	—	—	—	—	—	—	—	—	—
—	—	—	1	—	—	—	—	—	—	—	—	—	—	—	—	—	—	—	—	—	—	—	—	—	—	—	—	—	—	—	—	—	—
—	—	—	—	—	—	—	—	—	—	—	—	1	—	—	—	—	—	—	—	—	—	—	—	—	—	—	—	1	—	—	—	—	—
1	—	—	—	—	—	—	—	—	—	—	—	—	—	—	—	—	—	—	—	—	—	—	—	—	—	—	—	—	—	—	—	—	—
48	11	43	15	40	10	37	8	29	9	32	13	40	15	49	16	48	16	30	22	31	24	29	51	26	37	17	24	5	8	—	—	—	—
102	54	119	81	158	100	212	122	308	184	337	232	681	404	989	496	1.240	633	1.288	881	1.242	1.090	1.174	1.323	830	1.159	435	745	147	297	34	60	4	9

3.53. — Mortalità infantile nel Comune (a). Bambini morti nelle prime quattro settimane di vita, per sesso e cause di morte. — Anno 1964

Numero Nosologico	CAUSE DI MORTE (b)		SESSO M	SESSO F	SESSO MF
	0		1	2	3
053	Setticemia e piemia	1	2	—	2
057	Infezione meningococcica	2	—	2	2
082	Encefalite infettiva acuta	3	1	—	1
151	Tumore maligno dello stomaco	4	1	—	1
238	Tumore di natura non specificato della pelle e del sistema osteomuscolare	5	—	1	1
277	Disfunsione pluriglandolare ed altre malattie delle ghiandole endocrine	6	—	1	1
325	Oligofrenie	7	9	1	10
330	Emorragia meningea	8	1	—	1
331	Emorragia cerebrale	9	3	3	6
340	Meningite eccetto la meningite meningococcica e la tubercolare	10	2	5	7
422	Altre degenerazioni del miocardio	11	2	2	4
434	Altre malattie del cuore e non specificate	12	1	—	1
460	Varici degli arti inferiori	13	—	2	2
491	Broncopolmonite	14	1	1	2
521	Ascesso del polmone	15	—	1	1
522	Congestione ed ipostasi polmonare	16	1	—	1
527	Altre malattie del polmone e della cavità pleurica	17	—	1	1
560	Ernia della cavità addominale senza menzione di occlusione	18	3	2	5
571	Gastro-enterite e colite, eccetto la colite ulcerosa, dal 29° giorno di vita in poi	29	1	—	1
578	Altre malattie dell'intestino e del peritoneo	20	—	3	3
583	Altre malattie del fegato	21	1	1	2
603	Altre malattie del rene e dell'uretere	22	1	—	1
648	Altri stati patologici dipendenti dalla gravidanza	23	—	1	1
720	Artrite acuta da piogeni	24	—	1	1
744	Altre malattie dei muscoli, dei tendini e delle aponeurosi	25	1	—	1
750	Mostruosità	26	6	11	17
751	Spina bifida e meningocele	27	5	6	11
752	Idrocefalia congenita	28	4	2	6
753	Altre malformazioni del sistema nervoso e degli organi dei sensi	29	2	—	2
754	Malformazioni congenite del sistema circolatorio	30	18	6	24
755	Palato fesso, labbro leporino	31	1	—	1
756	Malformazioni congenite dell'apparato digerente	32	13	15	28
758	Malformazioni congenite delle ossa e delle articolazioni	33	—	1	1
759	Altre malformazioni non specificate e non classificate altrove	34	18	5	23
760	Lesione intracranica o rachidea prodottasi durante la nascita	35	62	32	94
761	Altri traumatismi ostetrici del neonato	36	10	7	17
762	Asfissia e atelettasia dopo la nascita	37	82	50	132
763	Polmonite dei neonati	38	28	16	44
764	Diarrea dei neonati	39	3	5	8
766	Pemfigo dei neonati	40	1	—	1
767	Infezione ombelicale	41	1	—	1
768	Altre infezioni dei neonati	42	1	2	3
769	Intossicazione dei neonati dovuta a tossiemia materna	43	2	1	3
770	Malattia emolitica dei neonati (Eritroblastosi)	44	11	11	22
771	Malattia emorragica dei neonati	45	6	9	15
772	Disturbi della nutrizione	46	1	1	2
773	Malattie particolari della prima infanzia mal definite	47	32	21	53
776	Immaturità non specificata	48	315	249	564
780	Alcuni sintomi relativi al sistema nervoso ed agli organi dei sensi	49	1	1	2
781	Altri sintomi relativi al sistema nervoso ed agli organi dei sensi	50	1	—	1
782	Sintomi relativi al sistema circolatorio	51	3	5	8
784	Sintomi relativi alla parte superiore del tubo digerente	52	—	2	2
E 921	Penetrazione accidentale di sostanze alimentari nelle vie respiratorie	53	1	—	1
	TOTALE GENERALE	54	**659**	**486**	**1.145**

(a) Popolazione presente.
(b) Sono state omesse le cause di morte per le quali non si sono verificati decessi.

3.54. — Mortalità infantile nel Comune (a). Bambini morti nelle prime quattro settimane di vita secondo la filiazione, il sesso ed i gruppi di cause di morte. — Anno 1964

GRUPPI DI CAUSE DI MORTE (b)		ETA', FILIAZIONE E SESSO																TOTALE			
		Da 0 a 7 giorni				Da 7 a 14 giorni				Da 14 a 21 giorni				Da 21 a 28 giorni							
		Legittimi		Illegittimi		Legittimi		Illegittimi		Legittimi		Illegittimi		Legittimi		Illegittimi		Legittimi		Illegittimi	
		M	F	M	F	M	F	M	F	M	F	M	F	M	F	M	F	M	F	M	F
0		1	2	3	4	5	6	7	8	9	10	11	12	13	14	15	16	17	18	19	20
I - Malattie infettive e parassitarie	1	—	—	—	—	1	—	—	—	—	1	—	—	2	1	—	—	3	2	—	—
II - Tumori	2	—	1	—	—	—	—	—	—	1	—	—	—	—	—	—	—	1	1	—	—
III - Malattie allergiche, delle ghiandole endocrine, del metabolismo e della nutrizione	3	—	—	—	—	—	—	—	—	—	—	—	—	—	1	—	—	—	1	—	—
V - Turbe mentali, psiconeurosi e turbe della personalità	4	4	1	—	—	—	—	—	—	5	—	—	—	—	—	—	—	9	1	—	—
VI - Malattie del sistema nervoso e degli organi dei sensi	5	3	6	—	—	—	—	—	—	3	1	—	—	—	1	—	—	6	8	—	—
VII - Malattie del sistema circolatorio	6	2	2	—	2	—	—	—	—	1	—	—	—	—	—	—	—	3	2	—	2
VIII - Malattie dell'apparato respiratorio	7	1	2	—	—	—	1	—	—	—	—	—	—	1	—	—	—	2	3	—	—
IX - Malattie dell'apparato digerente	8	4	5	—	—	—	—	—	—	—	—	—	—	—	1	1	—	4	6	1	—
X - Malattie dell'apparato genito-urinario	9	—	—	—	—	1	—	—	—	—	—	—	—	—	—	—	—	1	—	—	—
XIII - Malattie delle ossa e degli organi della locomozione	10	—	—	—	—	—	1	—	—	—	—	—	—	1	—	—	—	1	1	—	—
XIV - Malformazioni congenite	11	47	28	2	2	7	9	—	—	6	4	—	—	5	4	—	—	65	45	2	2
XV - Alcune malattie particolari della prima infanzia	12	455	314	26	31	30	27	4	3	20	18	2	2	16	8	2	1	521	367	34	37
XVI - Sintomi, senilità e stati morbosi mal definiti	13	3	4	—	1	—	1	—	1	—	—	1	—	1	1	—	—	4	6	1	2
XVII - Accidenti, avvelenamenti e traumatismi	14	—	—	—	—	1	—	—	—	—	—	—	—	—	—	—	—	1	—	—	—
TOTALE GENERALE	15	**519**	**363**	**28**	**36**	**40**	**39**	**4**	**4**	**36**	**24**	**3**	**2**	**26**	**17**	**3**	**1**	**621**	**443**	**38**	**43**

(a) Popolazione presente.
(b) Sono stati omessi i gruppi di cause di morte per i quali non si sono verificati decessi.

26 - BAMBINI MORTI NELLE PRIME QUATTRO SETTIMANE DI VITA PER GRUPPI DI CAUSE DI MORTE - ANNO 1964 (a)

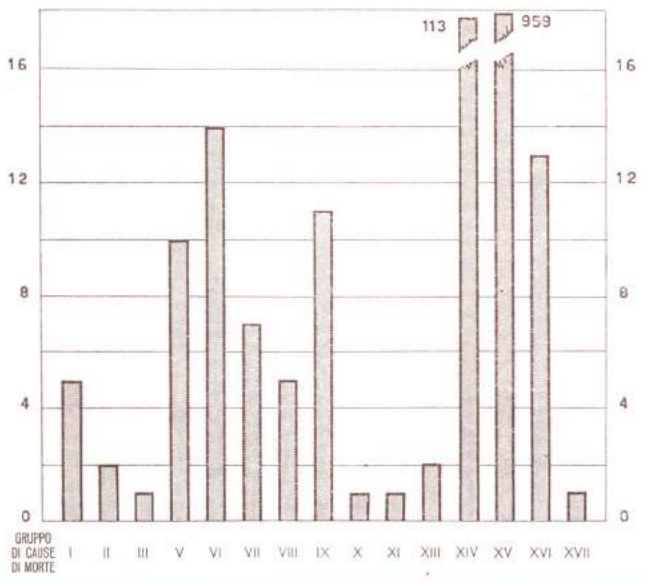

27 - BAMBINI MORTI FINO A CINQUE ANNI DI ETA' PER ALCUNI GRUPPI DI CAUSE DI MORTE - ANNO 1964 (b)

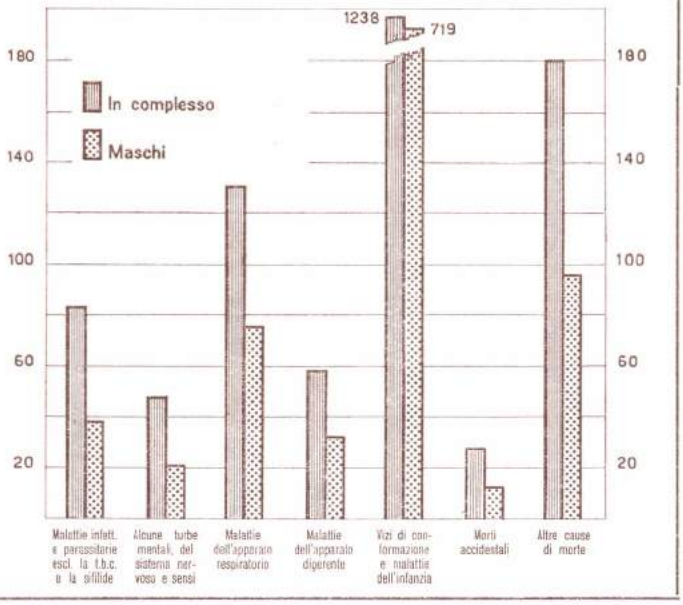

(a) vedi Tav. 3.54, pag. 163; (b) vedi Tav. 3.55, pag. 164.

3.55. — Mortalità infantile nel Comune (a). Bambini morti fino a 5 anni di età secondo alcuni gruppi di cause di morte, il sesso e la posizione nella professione del capo famiglia. — Anno 1964

POSIZIONE NELLA PROFESSIONE E RAMO DI ATTIVITA' ECONOMICA DEL CAPO FAMIGLIA		ALCUNI GRUPPI DI CAUSE DI MORTE E SESSO																		TOTALE		
		Malattie infettive e parassitarie esclusa la tubercolosi e la sifilide		Tubercolosi		Sifilide		Alcune turbe mentali e malattie del sistema nervoso e dei sensi		Malattie dell'apparato respiratorio		Malattie dell'apparato digerente		Vizi di conformazione e alcune malattie dell'infanzia		Morti accidentali		Altre cause di morte				
		M	F	M	F	M	F	M	F	M	F	M	F	M	F	M	F	M	F	M	F	MF
0		1	2	3	4	5	6	7	8	9	10	11	12	13	14	15	16	17	18	19	20	21
Imprenditori e liberi professionisti:																						
Agricoltura	1	—	—	—	—	—	—	—	—	—	—	—	—	—	—	—	—	—	—	—	—	—
Industrie estrattive	2	—	—	—	—	—	—	—	—	—	—	—	—	—	—	—	—	—	—	—	—	—
Industrie manifatturiere	3	—	—	—	—	—	—	—	—	—	—	—	—	1	2	—	—	—	—	1	2	3
Industrie costruzioni	4	—	—	—	—	—	—	—	—	—	—	—	—	—	2	—	—	—	1	—	3	3
Energia elettrica	5	—	—	—	—	—	—	—	—	—	—	—	—	—	—	—	—	—	—	—	—	—
Commercio	6	—	—	—	—	—	—	—	—	—	—	—	—	—	—	—	—	1	—	1	—	1
Trasporti	7	—	—	—	—	—	—	—	—	—	—	—	—	—	—	—	—	—	—	—	—	—
Credito	8	—	—	—	—	—	—	—	—	—	—	—	—	—	—	—	—	—	—	—	—	—
Attività sociali varie	9	—	1	—	—	—	—	—	—	—	—	3	2	17	5	—	—	1	3	21	11	32
Culto	10	—	—	—	—	—	—	—	—	—	—	—	—	1	—	—	—	—	—	1	—	1
Totale	11	—	1	—	—	—	—	—	—	—	—	3	2	19	9	—	—	2	4	24	16	40
Dirigenti e impiegati																						
Agricoltura	12	—	—	—	—	—	—	—	—	—	1	—	—	—	2	—	1	—	2	—	6	6
Industrie estrattive	13	—	—	—	—	—	—	—	—	—	—	—	—	—	—	—	—	—	—	—	—	—
Industrie manifatturiere	14	—	1	—	—	—	—	1	—	—	—	1	1	5	4	—	—	1	—	8	6	14
Industrie costruzioni	15	—	—	—	—	—	—	—	—	—	1	—	—	2	6	—	—	—	2	2	9	11
Energia elettrica	16	—	—	—	—	—	—	—	—	—	—	—	—	—	—	—	—	—	—	—	—	—
Commercio	17	2	2	1	—	—	—	—	1	1	5	—	3	27	18	—	—	1	2	32	31	63
Trasporti	18	—	—	—	—	—	—	—	—	2	1	—	—	8	8	—	—	—	2	10	11	21
Credito	19	—	1	—	—	—	—	—	—	1	—	—	1	13	12	1	1	1	1	16	16	32
Attività sociali varie	20	—	—	—	—	—	—	1	—	1	—	—	—	8	4	—	1	2	3	12	8	20
Pubblica Amministrazione	21	6	6	—	—	—	—	5	1	12	4	7	2	119	67	3	2	20	17	172	99	271
Totale	22	8	10	1	—	—	—	7	2	17	12	8	7	182	121	4	5	25	29	252	186	438
Lavoratori in proprio:																						
Agricoltura	23	2	2	1	—	—	—	—	—	2	—	1	1	11	22	—	1	1	2	18	28	46
Industrie estrattive	24	—	—	—	—	—	—	—	—	—	—	—	—	—	—	—	—	—	—	—	—	—
Industrie manifatturiere	25	—	—	—	—	—	—	—	—	—	2	1	—	16	11	—	—	2	1	19	14	33
Industrie costruzioni	26	—	—	—	—	—	—	—	—	—	—	—	—	—	1	—	—	—	—	—	1	1
Energia elettrica	27	—	—	—	—	—	—	—	—	—	—	—	—	—	—	—	—	—	—	—	—	—
Commercio	28	2	1	—	—	—	—	1	1	5	1	—	1	37	24	—	—	3	2	48	30	78
Trasporti	29	—	—	1	—	—	—	1	—	—	—	—	—	—	3	—	—	—	—	2	3	5
Credito	30	—	—	—	—	—	—	—	—	—	—	—	—	—	—	—	—	—	—	—	—	—
Attività sociali varie	31	—	—	—	—	—	—	—	—	—	1	—	—	3	3	—	—	1	—	4	4	8
Totale	32	4	3	2	—	—	—	2	1	7	4	2	2	67	64	—	1	7	5	91	80	171
Lavoratori dipendenti:																						
Agricoltura	33	2	1	—	—	—	—	—	—	1	—	—	—	7	5	—	—	—	—	10	6	16
Industrie estrattive	34	—	—	—	—	—	—	1	—	—	—	—	—	—	—	—	—	—	—	1	—	1
Industrie manifatturiere	35	5	11	—	—	—	—	1	13	18	12	5	5	139	107	4	2	21	12	193	162	355
Industrie costruzioni	36	7	5	1	1	—	—	3	1	11	13	7	7	107	71	1	2	19	17	156	117	273
Energia elettrica	37	—	—	—	—	—	—	—	1	—	1	—	—	—	3	—	—	—	—	—	5	5
Commercio	38	—	1	—	—	—	—	3	—	2	2	1	—	26	17	—	1	—	4	32	25	57
Trasporti	39	2	6	—	1	—	—	2	3	5	4	1	1	50	46	2	1	2	5	64	67	131
Credito	40	—	—	—	—	—	—	—	—	—	—	—	—	—	—	—	—	—	—	—	—	—
Attività sociali varie	41	3	1	—	—	—	—	—	1	2	2	2	—	28	21	—	—	1	—	36	25	61
Pubblica Amministrazione	42	2	4	—	2	—	—	1	4	3	—	1	—	36	13	—	—	5	1	48	24	72
Totale	43	21	29	1	4	—	—	11	23	42	34	17	13	393	283	7	6	48	39	540	431	971
Coadiuvanti	44	—	—	—	—	—	—	—	—	—	—	—	—	—	—	—	—	—	—	—	—	—
Condizioni non professionali:																						
Proprietari e benestanti	45	—	—	—	—	—	—	—	—	—	—	—	—	1	—	—	—	—	—	1	—	1
Studenti	46	—	—	—	—	—	—	—	—	—	—	—	—	1	—	—	—	—	1	1	1	2
Pensionati	47	—	—	—	—	—	—	—	—	—	—	—	—	3	4	—	—	—	—	3	4	7
Casalinghe	48	—	2	1	—	1	—	1	—	1	3	1	2	17	16	—	—	3	2	25	25	50
Altre condizioni non professionali	49	1	—	—	—	—	—	—	—	2	—	1	—	11	6	—	—	—	—	15	6	21
Totale	50	1	2	1	—	1	—	1	—	3	3	2	2	33	26	—	—	3	3	45	36	81
Professione non indicata	51	3	2	—	—	—	—	—	1	6	3	—	—	25	16	2	2	4	1	40	25	65
TOTALE GENERALE	52	37	47	5	4	1	—	21	27	75	56	32	26	719	519	13	14	89	81	992	774	1.766

(*a*) Popolazione presente.

3.56. — Mortalità infantile nel Comune (a). Bambini morti fino a 5 anni di età secondo alcuni gruppi di cause di morte, il sesso e per suddivisioni territoriali. — Anno 1964

SUDDIVISIONI TERRITORIALI		ALCUNI GRUPPI DI CAUSE DI MORTE E SESSO																		TOTALE		
		Malattie infettive e parassitarie esclusa la tubercolosi e la sifilide		Tubercolosi		Sifilide		Alcune turbe mentali e malattie del sistema nervoso e dei sensi		Malattie dell'apparato respiratorio		Malattie dell'apparato digerente		Vizi di conformazione e alcune malattie dell'infanzia		Morti accidentali		Altre cause di morte				
		M	F	M	F	M	F	M	F	M	F	M	F	M	F	M	F	M	F	M	F	MF
0		1	2	3	4	5	6	7	8	9	10	11	12	13	14	15	16	17	18	19	20	21
RIONI																						
Monti	1	—	—	—	—	—	—	—	—	—	1	1	—	4	3	—	—	1	—	6	4	10
Trevi	2	—	—	—	—	—	—	—	—	—	—	—	—	—	—	—	—	—	—	—	—	—
Colonna	3	—	—	—	—	—	—	—	—	—	—	—	—	—	—	—	—	—	—	—	—	—
Campo Marzio	4	—	—	—	—	—	—	—	—	—	—	—	—	—	—	—	—	1	—	1	—	1
Ponte	5	—	—	—	—	—	—	—	—	—	1	—	—	2	1	—	—	2	—	4	2	6
Parione	6	—	—	—	—	—	—	—	—	—	—	—	—	1	2	—	—	1	—	2	2	4
Regola	7	—	—	—	—	—	—	—	—	—	—	—	—	—	—	—	—	—	—	—	—	—
S. Eustachio	8	—	—	—	—	—	—	—	—	—	—	—	—	—	—	—	—	—	—	—	—	—
Pigna	9	—	—	—	—	—	—	—	—	—	—	—	—	—	—	—	—	—	—	—	—	—
Campitelli	10	1	—	—	—	—	—	—	—	—	—	—	—	—	—	—	—	—	—	1	—	1
S. Angelo	11	—	—	—	—	—	—	—	—	2	—	—	—	—	—	—	—	—	—	2	—	2
Ripa	12	—	—	—	—	—	—	—	—	—	—	—	—	1	—	—	—	—	—	1	—	1
Trastevere	13	—	—	—	—	—	—	—	—	2	2	—	—	5	2	—	—	1	1	8	5	13
Borgo	14	—	—	—	—	—	—	—	—	—	—	—	—	1	1	—	—	—	1	1	2	3
Esquilino	15	—	1	—	—	—	—	1	—	—	—	1	—	9	4	—	—	1	2	12	7	19
Ludovisi	16	—	—	—	—	—	—	—	—	—	—	—	—	—	—	—	—	—	—	—	—	—
Sallustiano	17	—	—	—	—	1	—	—	—	—	—	—	—	—	—	—	—	—	—	1	—	1
Castro Pretorio	18	—	—	—	—	—	—	—	—	—	—	—	—	4	1	—	—	—	—	4	1	5
Celio	19	—	1	—	—	—	—	—	—	—	—	—	—	1	2	—	—	—	—	1	3	4
Testaccio	20	—	—	—	—	—	—	—	—	—	—	—	—	3	2	—	—	—	—	3	2	5
S. Saba	21	—	—	—	—	—	—	—	—	—	—	—	—	2	1	—	—	—	—	2	1	3
Prati	22	—	1	—	—	—	—	—	—	—	1	1	—	3	3	—	—	1	—	5	5	10
Totale	23	**1**	**3**	**—**	**—**	**1**	**—**	**1**	**—**	**4**	**5**	**3**	**—**	**36**	**22**	**—**	**—**	**8**	**4**	**54**	**34**	**88**
QUARTIERI URBANI																						
Flaminio	24	—	—	—	—	—	—	1	—	1	—	—	—	5	2	—	—	—	—	7	2	9
Parioli	25	—	—	—	—	—	—	—	—	—	—	—	—	3	2	—	—	—	—	3	2	5
Pinciano	26	—	—	—	—	—	—	—	—	—	—	—	—	1	6	—	—	—	—	1	6	7
Salario	27	—	—	—	—	—	—	—	—	—	—	—	—	2	—	—	—	—	—	2	—	2
Nomentano	28	—	1	—	1	—	—	—	—	2	—	—	—	8	7	—	—	1	1	11	10	21
Tiburtino	29	1	—	—	—	—	—	—	—	2	2	—	—	9	8	—	1	1	2	13	13	26
Prenestino-Labicano	30	—	1	—	—	—	—	1	3	—	2	3	—	38	21	—	—	2	1	44	28	72
Tuscolano	31	1	—	—	—	—	—	1	3	2	3	3	2	33	32	2	1	4	7	46	48	94
Appio-Latino	32	—	1	—	—	—	—	1	1	2	1	2	—	29	19	1	—	1	4	36	26	62
Ostiense	33	1	—	—	—	—	—	1	—	1	—	—	1	25	13	1	—	1	2	30	16	46
Portuense	34	1	—	—	—	—	—	—	1	1	1	—	—	24	17	—	—	1	—	27	19	46
Gianicolense	35	3	1	—	—	—	—	1	—	5	7	1	1	44	29	1	—	2	3	57	41	98
Aurelio	36	1	—	—	—	—	—	—	1	1	—	—	—	11	8	—	—	—	3	13	12	25
Trionfale	37	—	—	—	—	—	—	—	—	1	—	1	—	17	12	2	—	4	3	25	15	40
Della Vittoria	38	2	—	—	1	—	—	—	—	—	—	—	—	14	8	—	—	3	—	19	9	28
Monte Sacro	39	3	1	—	—	—	—	1	1	2	1	—	2	20	11	—	—	—	2	26	18	44
Trieste	40	—	1	—	—	—	—	—	—	2	2	1	1	14	9	—	1	4	3	21	17	38
Tor di Quinto	41	—	—	—	—	—	—	—	1	—	1	—	1	1	5	—	—	—	2	1	10	11
Prenestino-Centocelle	42	1	2	—	—	—	—	—	2	2	3	—	1	21	14	2	—	4	5	30	27	57
Ardeatino	43	2	1	—	—	—	—	—	—	—	1	—	—	7	9	—	2	—	—	9	13	22
Pietralata	44	1	2	—	—	—	—	—	—	3	—	—	2	16	5	1	—	2	2	23	11	34
Collatino	45	1	1	—	—	—	—	1	—	1	2	3	3	17	11	—	—	—	1	23	18	41
Alessandrino	46	1	3	—	—	—	—	—	—	3	—	1	—	10	14	—	—	—	—	15	17	32
Don Bosco	47	3	2	—	—	—	—	—	—	2	—	—	—	20	12	1	—	4	1	30	15	45
Appio Claudio	48	1	1	—	—	—	—	—	1	—	—	1	—	7	7	—	—	—	—	9	9	18
Appio Pignatelli	49	—	—	—	—	—	—	—	—	—	—	1	—	1	1	—	—	—	—	2	1	3
Primavalle	50	1	4	1	—	—	—	—	—	1	7	—	1	25	15	—	1	2	3	30	31	61
Monte Sacro Alto	51	—	—	—	—	—	—	—	—	—	—	—	—	5	—	—	—	—	1	5	1	6
Ponte Mammolo	52	—	—	—	—	—	—	—	—	—	—	—	—	2	2	—	—	1	—	3	2	5
S. Basilio	53	—	—	—	—	—	—	—	2	—	—	1	—	7	8	—	1	2	—	10	11	21
Giuliano-Dalmata	54	—	—	—	—	—	—	—	—	—	—	—	—	7	3	—	—	1	—	8	3	11
E.U.R.	55	—	1	—	—	—	—	—	—	—	—	1	—	1	2	—	—	—	2	2	5	7
Totale	56	**24**	**23**	**1**	**2**	**—**	**—**	**8**	**16**	**34**	**33**	**19**	**15**	**444**	**312**	**11**	**7**	**40**	**48**	**581**	**456**	**1.037**
QUARTIERI MARINI																						
Lido Ostia Ponente	57	—	—	—	—	—	—	—	—	—	—	—	—	5	3	—	—	—	2	5	5	10
Lido Ostia Levante	58	—	—	—	—	—	—	1	—	1	—	—	—	3	5	—	1	3	—	8	6	14
Lido Castel Fusano	59	—	—	—	—	—	—	—	—	—	—	—	—	—	—	—	—	—	—	—	—	—
Totale	60	**—**	**—**	**—**	**—**	**—**	**—**	**1**	**—**	**1**	**—**	**—**	**—**	**8**	**8**	**—**	**1**	**3**	**2**	**13**	**11**	**24**
TOTALE QUARTIERI	61	**24**	**23**	**1**	**2**	**—**	**—**	**9**	**16**	**35**	**33**	**19**	**15**	**452**	**320**	**11**	**8**	**43**	**50**	**594**	**467**	**1.061**
SUBURBI																						
Tor di Quinto	62	—	—	—	—	—	—	—	—	—	—	1	—	1	—	—	—	—	—	2	—	2
Portuense	63	—	1	—	—	—	—	—	—	1	—	—	—	4	4	—	—	—	2	5	7	12
Gianicolense	64	—	1	—	—	—	—	—	—	2	—	—	—	8	7	—	—	1	3	11	11	22
Aurelio	65	—	—	1	—	—	—	—	—	1	—	—	1	4	2	—	—	—	—	6	3	9
Trionfale	66	—	—	—	—	—	—	—	—	—	—	—	—	2	—	—	—	—	—	2	—	2
Della Vittoria	67	—	—	—	—	—	—	—	1	1	—	1	—	8	5	—	—	1	1	11	7	18
Totale	68	**—**	**2**	**1**	**—**	**—**	**—**	**—**	**1**	**5**	**—**	**2**	**1**	**27**	**18**	**—**	**—**	**2**	**6**	**37**	**28**	**65**
Agro romano	69	**2**	**6**	**—**	**1**	**—**	**—**	**6**	**5**	**10**	**8**	**3**	**6**	**70**	**56**	**1**	**2**	**11**	**9**	**103**	**93**	**196**
Morti senza abitazione	70	**10**	**13**	**3**	**1**	**—**	**—**	**5**	**5**	**21**	**10**	**5**	**4**	**134**	**103**	**1**	**4**	**25**	**12**	**204**	**152**	**356**
TOTALE GENERALE	71	**37**	**47**	**5**	**4**	**1**	**—**	**21**	**27**	**75**	**56**	**32**	**26**	**719**	**519**	**13**	**14**	**89**	**81**	**992**	**774**	**1.766**
Morti domicilio	72	2	1	—	—	—	—	5	4	14	12	5	4	37	26	—	—	8	21	71	68	139
Morti ospedali	73	35	45	5	4	1	—	16	22	58	41	26	22	674	487	11	11	80	58	906	690	1.596
Morti altrove	74	—	1	—	—	—	—	—	1	3	3	1	—	8	6	2	3	1	2	15	16	31
TOTALE GENERALE	75	**37**	**47**	**5**	**4**	**1**	**—**	**21**	**27**	**75**	**56**	**32**	**26**	**719**	**519**	**13**	**14**	**89**	**81**	**992**	**774**	**1.766**

(*a*) Popolazione presente.

3.57. — Andamento dei suicidi (tentati e compiuti) per anno. — Anni 1951-1964

ANNI	Numero assoluto	Per 1000 abitanti	Numeri indici (1951 = 100)	ANNI	Numero assoluto	Per 1000 abitanti	Numeri indici (1951 = 100)
0	1	2	3	0	1	2	3
1951 1	652	*0,39*	*100,00*	1958 8	382	*0,20*	*58,59*
1952 2	568	*0,33*	*87,12*	1959 9	453	*0,23*	*69,48*
1953 3	580	*0,33*	*88,96*	1960 10	406	*0,20*	*62,27*
1954 4	503	*0,28*	*77,15*	1961 11	378	*0,17*	*57,98*
1955 5	651	*0,36*	*99,84*	1962 12	332	*0,14*	*50,92*
1956 6	485	*0,26*	*74,39*	1963 13	387	*0,16*	*59,36*
1957 7	461	*0,24*	*70,71*	1964 14	315	*0,13*	*48,31*

3.58. — Suicidi (tentati e compiuti) nel Comune, secondo i mesi. — Anni 1961-1964

ANNI		MESI												Totale
		Gen.	Feb.	Marzo	Aprile	Mag-	Giugno	Luglio	Agos.	Sett.	Ott.	Nov.	Dic.	
0		1	2	3	4	5	6	7	8	9	10	11	12	13
1961	Numero dei suicidi . . . 1	31	20	44	32	40	35	25	27	33	39	25	27	378
	Per 100 sul totale 2	*8,20*	*5,29*	*11,64*	*8,47*	*10,58*	*9,26*	*6,61*	*7,15*	*8,73*	*10,32*	*6,61*	*7,14*	*100,00*
1962	Numero dei suicidi . . . 3	31	23	33	37	21	36	28	27	28	22	29	17	332
	Per 100 sul totale 4	*9,34*	*6,93*	*9,94*	*11,14*	*6,33*	*10,84*	*8,43*	*8,13*	*8,43*	*6,63*	*8,74*	*5,12*	*100,00*
1963	Numero dei suicidi . . . 5	23	41	38	37	40	37	25	31	28	30	31	26	387
	Per 100 sul totale 6	*5,94*	*10,59*	*9,82*	*9,56*	*10,34*	*9,56*	*6,46*	*8,01*	*7,24*	*7,75*	*8,01*	*6,72*	*100,00*
1964	Numero dei suicidi . . . 7	27	27	28	24	26	42	20	22	31	23	28	17	315
	Per 100 su ltotale 8	*8,57*	*8,57*	*8,89*	*7,62*	*8,25*	*13,33*	*6,35*	*6,98*	*9,84*	*7,30*	*8,89*	*5,41*	*100,00*

3.59. — Suicidi (tentati e compiuti) per professione, stato civile e sesso — Anno 1964

PROFESSIONE	STATO CIVILE								TOTALE		
	Celibi e Nubili		Coniugati		Vedovi		non indicato				
	M	F	M	F	M	F	M	F	M	F	MF
0	1	2	3	4	5	6	7	8	9	10	11
Proprietari, benestanti, pensionati . 1	3	—	17	1	14	4	—	—	34	5	**39**
Appartenenti all'esercito o a corpi armati 2	1	—	1	—	—	—	—	—	2	—	**2**
Appartenenti al culto o ad ordini religiosi 3	—	—	—	—	—	—	—	—	—	—	—
Professionisti ed artisti 4	5	—	4	—	2	—	—	—	11	—	**11**
Impiegati pubblici e privati 5	11	13	13	4	—	—	—	—	24	17	**41**
Industriali e commercianti 6	—	—	9	—	1	—	—	—	10	—	**10**
Operai 7	12	5	18	1	2	—	—	—	32	6	**38**
Contadini 8	—	—	7	—	—	—	—	—	7	—	**7**
Personale di servizio 9	6	14	5	4	—	—	—	—	11	18	**29**
Professioni girovaghe e varie . . . 10	3	2	3	—	1	—	—	—	7	2	**9**
Scolari e studenti 11	7	10	1	—	—	—	—	—	8	10	**18**
Donne di casa 12	—	41	—	47	—	10	—	1	—	99	**99**
Mendicanti e ricoverati 13	1	—	1	—	—	—	—	—	2	—	**2**
Senza professione dichiarata . . . 14	3	2	1	—	3	1	—	—	7	3	**10**
TOTALE 15	**52**	**87**	**80**	**57**	**23**	**15**	**—**	**1**	**155**	**160**	**315**

3.60. — Suicidi (tentati e compiuti) secondo il mezzo adoperato, lo stato civile ed il sesso. — Anno 1964

MEZZO ADOPERATO E LUOGO DEL SUICIDIO	STATO CIVILE								TOTALE		
	Celibi e Nubili		Coniugati		Vedovi		non indicato				
	M	F	M	F	M	F	M	F	M	F	MF
0	1	2	3	4	5	6	7	8	9	10	11
Mezzo adoperato:											
Veleno 1	20	57	11	22	2	2	—	—	33	81	**114**
Annegamento 2	3	2	7	5	1	—	—	—	11	7	**18**
Asfissia 3	7	13	19	14	8	4	—	—	34	31	**65**
Precipitazione 4	8	3	18	12	8	8	—	—	34	23	**57**
Impiccagione 5	1	—	8	2	—	1	—	—	9	3	**12**
Arma da fuoco 6	8	3	11	—	1	—	—	—	20	3	**23**
Arma da taglio 7	5	7	5	1	3	—	—	1	13	9	**22**
Mezzo vario o non indicato . . 8	—	2	1	1	—	—	—	—	1	3	**4**
TOTALE 9	**52**	**87**	**80**	**57**	**23**	**15**	—	**1**	**155**	**160**	**315**
Suicidi tentati e compiuti:											
Nella propria abitazione 10	40	69	59	38	23	13	—	—	122	120	**242**
Fuori dell'abitazione 11	12	18	21	19	—	2	—	1	33	40	**73**
TOTALE 12	**52**	**87**	**80**	**57**	**23**	**15**	—	**1**	**155**	**160**	**315**
Di cui:											
Suicidi compiuti 13	**26**	**17**	**65**	**29**	**21**	**12**	—	—	**112**	**58**	**170**

3.61. — Suicidi (tentati e compiuti) secondo il mezzo adoperato, le classi di età ed il sesso. — Anno 1964

MEZZO ADOPERATO E LUOGO DEL SUICIDIO	CLASSI DI ETA'								TOTALE		
	Fino a 20 anni		Da 20 a 30		Da 30 a 50		Da 50 ed oltre				
	M	F	M	F	M	F	M	F	M	F	MF
0	1	2	3	4	5	6	7	8	9	10	11
Mezzo adoperato:											
Veleno 1	6	27	9	32	9	14	9	8	33	81	**114**
Annegamento 2	2	—	2	3	3	1	4	3	11	7	**18**
Asfissia 3	2	1	4	9	9	10	19	11	34	31	**65**
Precipitazione 4	1	—	2	3	7	4	24	16	34	23	**57**
Impiccagione 5	—	—	1	—	3	1	5	2	9	3	**12**
Arma da fuoco 6	—	1	5	1	6	1	9	–	20	3	**23**
Arma da taglio 7	2	3	2	3	3	—	6	3	13	9	**22**
Mezzo vario o non indicato . . . 8	—	—	—	1	1	2	—	—	1	3	**4**
TOTALE 9	**13**	**32**	**25**	**52**	**41**	**33**	**76**	**43**	**155**	**160**	**315**
Suicidi tentati e compiuti:											
Nella propria abitazione 10	9	27	20	36	31	24	62	33	122	120	**242**
Fuori dell'abitazione 11	4	5	5	16	10	9	14	10	33	40	**73**
TOTALE 12	**13**	**32**	**25**	**52**	**41**	**33**	**76**	**43**	**155**	**160**	**315**
Di cui:											
Suicidi compiuti 13	**5**	**1**	**13**	**13**	**31**	**16**	**63**	**28**	**112**	**58**	**170**

Segue: 3.0. - MOVIMENTO DELLA POPOLAZIONE

B) Movimento Migratorio — a) Iscrizioni anagrafiche (per trasferimento di residenza).

3.62. — Andamento dell'immigrazione, per anno — Anni 1951-1964

ANNI	IMMIGRATI			PER 1.000 ABITANTI (a)			NUMERI INDICI (1951 = 100)		
	Prima del censimento (b)	Dopo il censimento (c)	In complesso	Prima del censimento	Dopo il censimento	In complesso	Prima del censimento	Dopo il censimento	In complesso
0	1	2	3	4	5	6	7	8	9
1951 . 1	1.419	39.266	40.685	*0,83*	*24,01*	*24,06*	*100,00*	*100,00*	*100,00*
1952 . 2	3.367	42.208	45.575	*1,96*	*25,32*	*26,56*	*237,28*	*107,49*	*112,02*
1953 . 3	189	44.172	44.361	*0,11*	*26,00*	*25,38*	*13,32*	*112,49*	*109,04*
1954 . 4	—	37.128	37.128	—	*21,41*	*20,82*	—	*94,56*	*91,26*
1955 . 5	—	39.866	39.866	—	*22,53*	*21,91*	—	*101,53*	*97,99*
1956 . 6	—	43.465	43.465	—	*24,03*	*23,35*	—	*110,69*	*106,83*
1957 . 7	—	46.025	46.025	—	*24,85*	*24,13*	—	*117,21*	*113,13*
1958 . 8	—	44.221	44.221	—	*23,31*	*22,61*	—	*112,62*	*108,69*
1959 . 9	—	63.348	63.348	—	*32,46*	*31,47*	—	*161,33*	*155,70*
1960 . 10	—	64.309	64.309	—	*31,90*	*30,91*	—	*163,78*	*158,07*
1961 . 11	13.183	125.013	138.196	*6,02*	*58,83*	*63,07*	*929,03*	*318,37*	*339,67*
1962 . 12	22.820	67.695	90.515	*9,89*	*30,22*	*39,25*	*1.608,17*	*172,40*	*222,48*
1963 . 13	20.857	100.420	121.277	*8,71*	*43,12*	*50,62*	*1.469,84*	*255,74*	*298,09*
1964 . 14	5.317	75.723	81.040	*2,14*	*31,33*	*32,61*	*374,70*	*192,85*	*199,19*

(*a*) Colonne 4 e 6: calcolo effettuato sulla popolazione presente; Colonna 5: calcolo effettuato sulla popolazione residente.
(*b*) Iscrizioni anagrafiche di persone immigrate prima dei Censimenti e regolarizzate negli anni indicati.
(*c*) Iscrzioni anagrafiche « regolari » riguardanti la popolazione residente.

3.63. — Immigrati (in complesso) secondo i mesi (a). — Anni 1961-1964

ANNI		MESI												
		Genn.	Febb.	Mar.	Apr.	Mag.	Giu.	Lug.	Ago.	Sett.	Ott.	Nov.	Dic.	Totale
0		1	2	3	4	5	6	7	8	9	10	11	12	13
1961	Numero degli immigrati . . 1	4.007	3.883	7.996	7.909	8.133	16.588	24.845	19.017	11.400	12.119	14.039	8.260	138.196
	Per 100 sul totale 2	*2,90*	*2,81*	*5,79*	*5,72*	*5,88*	*12,00*	*17,98*	*13,76*	*8,25*	*8,77*	*10,16*	*5,98*	*100,00*
	Media giornaliera 3	*129,26*	*138,68*	*257,94*	*263,63*	*262,35*	*552,93*	*801,45*	*613,45*	*380,00*	*390,94*	*467,97*	*266,45*	*378,62*
1962	Numero degli immigrati . . 4	5.335	5.377	10.422	9.148	10.012	7.042	6.880	5.589	6.767	6.602	8.281	9.060	90.515
	Per 100 sul totale 5	*5,89*	*5,94*	*11,51*	*10,11*	*11,06*	*7,76*	*7,60*	*6,18*	*7,48*	*7,29*	*9,15*	*10,01*	*100,00*
	Media giornaliera 6	*172,10*	*192,04*	*336,19*	*304,93*	*322,97*	*234,73*	*221,94*	*180,29*	*225,57*	*212,97*	*276,03*	*292,26*	*247,99*
1963	Numero degli immigrati . . 7	10.603	7.904	23.938	12.573	9.260	7.903	7.919	7.357	6.971	10.409	8.577	7.863	121.277
	Per 100 sul totale 8	*8,74*	*6,52*	*19,74*	*10,37*	*7,63*	*6,52*	*6,53*	*6,07*	*5,75*	*8,58*	*7,07*	*6,48*	*100,00*
	Media giornaliera 9	*342,03*	*282,29*	*772,19*	*419,10*	*298,71*	*263,43*	*255,45*	*237,32*	*232,37*	*335,77*	*285,90*	*253,64*	*332,27*
1964	Numero degli immigrati . . 10	7.490	7.791	6.557	7.183	5.659	5.790	5.943	5.181	7.420	8.322	7.490	6.214	81.040
	Per 100 sul totale 11	*9,24*	*9,62*	*8,09*	*8,86*	*6,98*	*7,15*	*7,33*	*6,39*	*9,16*	*10,27*	*9,24*	*7,67*	*100,00*
	Media giornaliera 12	*241,61*	*268,66*	*211,52*	*239,43*	*182,55*	*193,00*	*191,71*	*167,13*	*247,33*	*268,45*	*249,67*	*200,45*	*221,42*

(*a*) Comprese le regolarizzazioni anagrafiche susseguenti al Censimento 1961.

28 - ANDAMENTO ANNUALE DELL'IMMIGRAZIONE E DELL'EMIGRAZIONE - ANNI 1951-1964 (a)

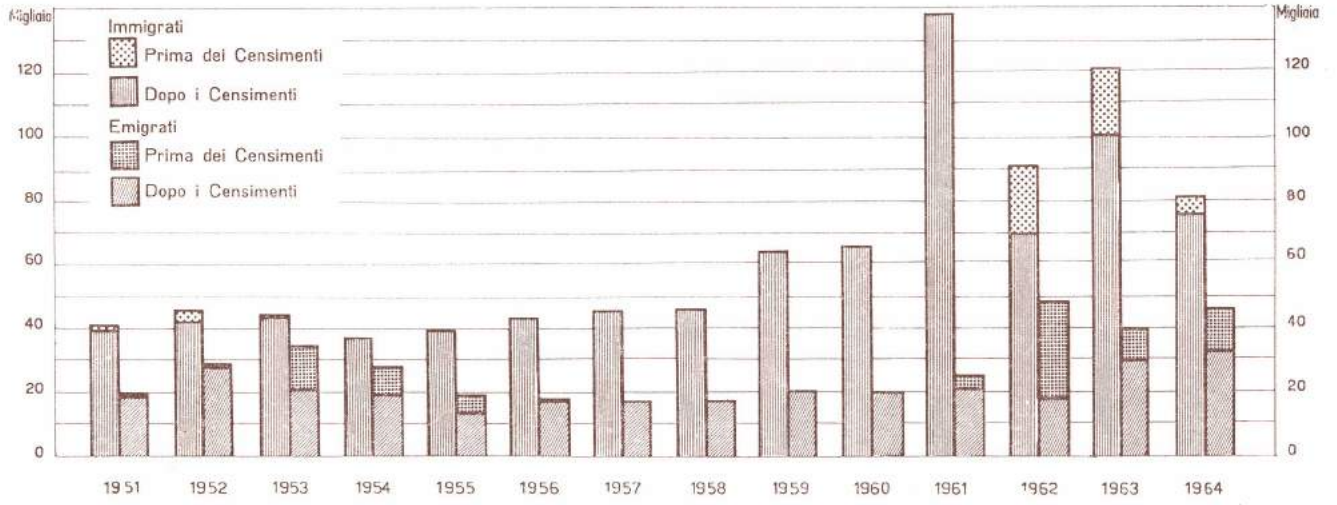

29 - IMMIGRATI ED EMIGRATI SECONDO LA POSIZIONE NELLA PROFESSIONE - ANNO 1964 (b)

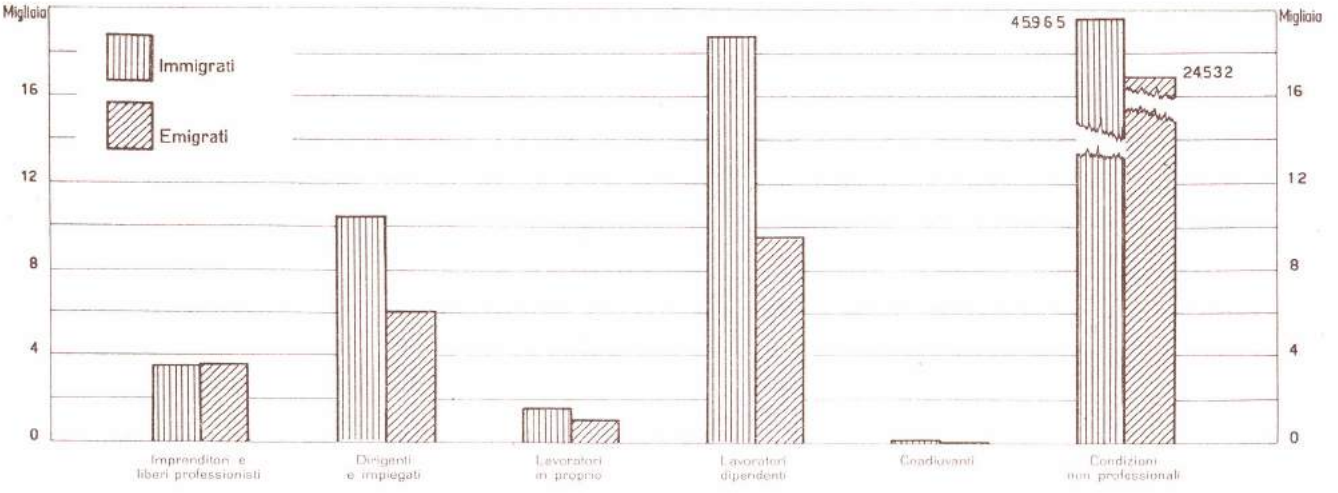

30 - IMMIGRATI ED EMIGRATI PER CLASSI DI ETA' - ANNO 1964 (c)

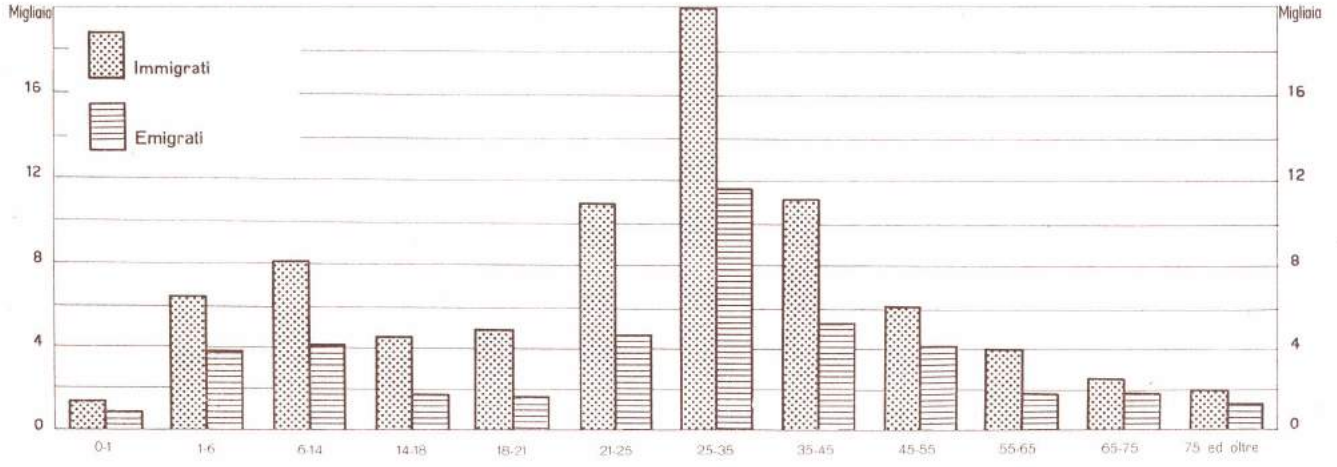

(a) vedi Tav. 3.62, pag. 168 e Tav. 3.72, pag. 185; (b) vedi Tav. 3.64, pag. 171 e Tav. 3.76, pag. 190; (c) vedi Tav. 3.66, pag. 174 e Tav. 3.75, pag. 188.

3.64. — Immigrati (in complesso) secondo la condizione economico-sociale, la regione di provenienza e il sesso (a). — Anno 1964

POSIZIONE NELLA PROFESSIONE E RAMO DI ATTIVITA' ECONOMICA		REGIONE DI PROVENIENZA																						
		Piemonte	Valle d'Aosta	Liguria	Lombardia	Trentino Alto Adige	Veneto	Friuli Venezia Giulia	Emilia Romagna	Marche	Toscana	Umbria	Lazio	Campania	Abruzzi	Molise	Puglia	Basilicata	Calabria	Sicilia	Sardegna	Totale Italia	Estero	TOTALE GENERALE
0		1	2	3	4	5	6	7	8	9	10	11	12	13	14	15	16	17	18	19	20	21	22	23
Imprenditori e liberi professionisti:																								
Agricoltura, foreste, ecc.	1	—	—	—	—	1	—	—	1	2	1	1	2	1	1	—	1	—	—	3	1	15	—	15
Industrie estrattive	2	—	—	—	—	—	—	—	—	—	—	—	—	—	—	—	—	—	—	—	—	—	—	—
Industrie manifatturiere	3	1	—	—	4	—	1	2	1	—	1	2	12	2	1	1	1	1	2	2	1	35	17	52
Costruzioni e istallaz. impianti	4	—	—	1	3	—	—	1	2	—	1	1	12	1	3	—	—	—	1	—	1	27	4	31
Energia elettrica, gas, acqua	5	—	—	—	—	—	—	—	—	—	—	—	—	—	—	—	—	—	—	—	—	—	—	—
Commercio	6	—	—	1	2	—	—	1	—	—	—	—	1	—	2	—	—	—	—	—	—	7	3	10
Trasporti e comunic.	7	1	—	—	—	—	—	—	—	—	—	—	—	—	—	—	—	—	—	—	1	2	—	2
Credito, assicurazioni e gestioni finanziarie	8	—	—	—	—	—	—	—	—	—	—	—	—	—	—	—	—	—	—	—	—	—	—	—
Servizi e attività varie	9	272	2	89	321	30	225	58	122	113	214	92	359	241	106	37	159	29	99	197	88	2.853	564	3.417
Totale	10	**274**	**2**	**91**	**330**	**31**	**226**	**62**	**126**	**115**	**217**	**96**	**386**	**245**	**113**	**38**	**161**	**30**	**102**	**202**	**92**	**2.939**	**588**	**3.527**
Dirigenti e impiegati:																								
Agricoltura, foreste, ecc.	11	—	—	—	—	—	1	1	—	2	1	2	7	—	1	—	—	—	2	1	—	18	—	18
Industrie estrattive	12	1	—	1	1	—	—	—	—	—	1	—	—	1	—	—	—	—	—	—	1	6	1	7
Industrie manifatturiere	13	22	1	11	48	5	21	8	24	20	37	18	110	37	28	4	21	2	28	36	8	489	82	571
Costruzioni e istallaz. impianti	14	5	—	5	14	1	6	2	3	6	6	5	44	15	12	5	8	5	14	17	5	178	30	208
Energia elettrica, gas acqua	15	—	—	1	1	—	1	—	—	—	2	1	4	1	—	1	1	—	—	—	—	13	—	13
Commercio	16	42	—	25	76	3	28	8	34	55	53	104	185	73	37	9	34	6	31	48	34	885	76	961
Trasporti e comunic.	17	22	2	9	22	1	8	4	13	8	22	12	61	32	19	6	11	4	9	24	5	294	67	361
Credito, assicurazioni e gestioni finanziarie	18	9	—	11	27	—	5	4	9	14	26	13	53	36	18	5	15	4	14	17	16	296	53	349
Servizi e attività varie	19	49	1	36	137	15	33	23	54	55	76	54	255	126	76	16	95	18	62	98	34	1.313	253	1.566
Pubblica amministrazione	20	252	7	208	459	87	234	176	250	200	398	223	1.167	725	347	98	409	70	285	503	174	6.272	108	6.380
Totale	21	**402**	**11**	**307**	**785**	**112**	**337**	**226**	**387**	**360**	**622**	**432**	**1.886**	**1.046**	**538**	**144**	**594**	**109**	**445**	**744**	**277**	**9.764**	**670**	**10.434**
Lavoratori in proprio:																								
Agricoltura, foreste ecc.	22	3	—	1	—	—	1	1	3	18	4	9	94	2	14	3	8	6	7	6	7	187	16	203
Industrie estrattive	23	—	—	—	—	—	—	—	—	—	—	—	—	—	—	—	—	—	—	—	—	—	—	—
Industrie manifatturiere	24	16	—	10	18	1	6	4	8	29	13	18	119	38	28	17	28	13	32	49	14	461	76	537
Costruzioni e istallaz. impianti	25	—	—	1	—	—	—	—	—	2	—	—	2	1	2	—	—	—	—	2	—	10	1	11
Energia elettrica, gas, acqua	26	—	—	—	—	—	—	—	—	—	—	—	—	—	—	—	—	—	—	—	—	—	—	—
Commercio	27	22	—	11	41	2	8	5	20	49	22	42	173	58	44	7	26	9	27	52	16	634	91	725
Trasporti e comunic.	28	—	—	1	1	—	—	—	—	2	—	—	6	2	—	1	1	—	2	1	1	18	2	20
Credito, assicurazioni e gestioni finanziarie	29	—	—	—	1	—	1	—	—	—	—	—	—	—	—	—	—	1	—	—	—	3	—	3
Servizi e attività varie	30	2	1	1	5	—	3	3	1	4	3	4	12	8	2	1	1	—	1	6	4	62	11	73
Totale	31	**43**	**1**	**25**	**66**	**3**	**19**	**13**	**32**	**104**	**42**	**73**	**406**	**109**	**90**	**29**	**64**	**29**	**69**	**116**	**42**	**1.375**	**197**	**1.572**
Lavoratori dipendenti:																								
Agricoltura, foreste ecc.	32	2	—	3	—	—	1	—	3	69	10	23	147	39	37	3	13	3	36	25	26	440	4	444
Industrie estrattive	33	—	—	1	1	—	—	—	—	2	2	—	1	1	5	1	1	—	4	1	2	22	2	24
Industrie manifatturiere	34	113	1	52	125	11	50	31	79	232	122	257	1.309	438	326	106	242	63	325	287	183	4.352	239	4.591
Costruzioni e istallaz. impianti	35	43	—	24	52	3	16	18	34	248	82	202	1.277	291	423	102	178	82	391	261	296	4.023	96	4.119
Energia elettrica, gas, acqua	36	—	—	2	—	—	—	—	1	—	—	1	7	2	3	1	—	1	1	—	1	20	—	20
Commercio	37	32	1	20	36	3	21	12	25	109	66	180	456	129	162	61	83	18	94	80	141	1.729	40	1.769
Trasporti e comunic.	38	33	1	14	44	1	18	7	25	85	49	109	503	91	101	46	46	5	56	79	67	1.380	28	1.408
Credito, assicurazioni e gestioni finanziarie	39	—	—	—	—	—	—	—	—	—	—	1	5	—	1	—	—	—	1	1	—	9	—	9
Servizi e attività varie	40	50	—	19	56	16	82	40	35	272	175	310	888	303	274	57	147	47	149	137	340	3.397	78	3.475
Pubblica amministrazione	41	114	13	97	174	117	136	198	88	78	205	65	367	354	101	32	241	37	94	287	153	2.951	3	2.954
Totale	42	**387**	**16**	**232**	**488**	**151**	**324**	**306**	**290**	**1.095**	**711**	**1.148**	**4.960**	**1.648**	**1.433**	**409**	**951**	**256**	**1.151**	**1.158**	**1.209**	**18.323**	**490**	**18.813**
Coadiuvanti:																								
Agricoltura, foreste ecc.	43	—	—	—	—	—	—	—	—	5	—	—	12	1	—	2	3	—	—	—	—	23	—	23
Industrie, trasporti e comunicazioni	44	—	—	—	—	—	—	—	1	1	—	—	4	—	3	—	—	1	2	—	—	12	1	13
Commercio e servizi vari	45	—	—	1	3	—	1	1	2	4	6	3	12	5	3	3	—	1	3	4	—	52	2	54
Totale	46	**—**	**—**	**1**	**3**	**—**	**1**	**1**	**3**	**10**	**6**	**3**	**28**	**6**	**6**	**5**	**3**	**2**	**5**	**4**	**—**	**87**	**3**	**90**
Professione non indicata	47	**18**	**—**	**11**	**21**	**5**	**5**	**6**	**6**	**34**	**23**	**23**	**147**	**77**	**40**	**11**	**36**	**10**	**43**	**61**	**30**	**607**	**32**	**639**
Proprietari e benestanti	48	**1**	**—**	**1**	**4**	**—**	**1**	**—**	**4**	**1**	**1**	**1**	**3**	**2**	**5**	**—**	**1**	**1**	**3**	**3**	**—**	**32**	**6**	**38**
Altre condizioni non professionali	49	**1.068**	**24**	**912**	**1.982**	**208**	**1.034**	**559**	**1.005**	**2.224**	**2.088**	**2.209**	**11.784**	**4.107**	**3.327**	**800**	**2.119**	**552**	**2.561**	**2.757**	**1.715**	**43.035**	**2.892**	**45.927**
TOTALE GENERALE	50	**2.193**	**54**	**1.580**	**3.674**	**510**	**1.947**	**1.173**	**1.853**	**3.943**	**3.710**	**3.985**	**19.600**	**7.240**	**5.552**	**1.436**	**3.929**	**989**	**4.379**	**5.045**	**3.365**	**76.162**	**4.878**	**81.040**
Persone iscritte:																								
maschi	51	1.171	34	785	1.813	300	862	612	884	1.832	1.752	1.855	9.362	3.539	2.539	696	1.987	482	2.164	2.654	1.592	36.915	2.223	39.138
femmine	52	1.022	20	795	1.866	210	1.085	561	969	2.111	1.958	2.130	10.238	3.701	3.013	740	1.942	507	2.215	2.391	1.773	39.247	2.655	41.902
Totale	53	**2.193**	**54**	**1.580**	**3.674**	**510**	**1.947**	**1.173**	**1.853**	**3.943**	**3.710**	**3.985**	**19.600**	**7.240**	**5.552**	**1.436**	**3.929**	**989**	**4.379**	**5.045**	**3.365**	**76.162**	**4.878**	**81.040**

(a) Comprese le regolarizzazioni anagrafiche susseguenti al Censimento 1961.

3.65. — Immigrati per provincia di provenienza e sesso — Anno 1964.

PROVINCE		IMMIGRATI										IN COMPLESSO				
		Prima del Censimento (*a*)					Dopo il Censimento (*b*)									
		Atti perfezionati		Totale persone			Atti perfezionati		Totale persone			Atti perfezionati		Totale persone		
		In totale	Di cui di una persona	M	F	MF	In totale	Di cui di una persona	M	F	MF	In totale	Di cui di una persona	M	F	MF
0		1	2	3	4	5	6	7	8	9	10	11	12	13	14	15
Torino	1	66	42	58	60	**118**	752	529	679	565	**1.244**	818	571	737	625	**1.362**
Vercelli	2	6	6	4	2	**6**	62	35	61	69	**130**	68	41	65	71	**136**
Novara	3	13	8	15	14	**29**	115	80	97	79	**176**	128	88	112	93	**205**
Cuneo	4	11	9	7	7	**14**	156	134	118	93	**211**	167	143	125	100	**225**
Asti	5	2	1	1	3	**4**	26	17	24	26	**50**	28	18	25	29	**54**
Alessandria	6	10	7	8	10	**18**	104	67	99	94	**193**	114	74	107	104	**211**
Piemonte	7	**108**	**73**	**93**	**96**	**189**	**1.215**	**862**	**1.078**	**926**	**2.004**	**1.323**	**935**	**1.171**	**1.022**	**2.193**
Valle d'Aosta	8	**3**	**3**	**2**	**1**	**3**	**33**	**23**	**32**	**19**	**51**	**36**	**26**	**34**	**20**	**54**
Imperia	9	7	3	8	6	**14**	107	62	111	103	**214**	114	65	119	109	**228**
Savona	10	8	2	11	11	**22**	73	46	60	79	**139**	81	48	71	90	**161**
Genova	11	26	24	12	18	**30**	474	283	438	444	**882**	500	307	450	462	**912**
La Spezia	12	7	2	12	8	**20**	121	58	133	126	**259**	128	60	145	134	**279**
Liguria	13	**48**	**31**	**43**	**43**	**86**	**775**	**449**	**742**	**752**	**1.494**	**823**	**480**	**785**	**795**	**1.580**
Varese	14	15	9	15	15	**30**	116	78	109	107	**216**	131	87	124	122	**246**
Como	15	9	5	4	13	**17**	141	114	109	80	**189**	150	119	113	93	**206**
Sondrio	16	7	3	9	7	**16**	58	49	48	34	**82**	65	52	57	41	**98**
Milano	17	87	56	74	83	**157**	1.157	720	1.042	1.074	**2.116**	1.244	776	1.116	1.157	**2.273**
Bergamo	18	10	6	5	10	**15**	117	89	76	109	**185**	127	95	81	119	**200**
Brescia	19	7	5	5	6	**11**	161	119	137	125	**262**	168	124	142	131	**273**
Pavia	20	12	7	9	17	**26**	74	45	64	71	**135**	86	52	73	88	**161**
Cremona	21	6	5	5	2	**7**	52	35	44	43	**87**	58	40	49	45	**94**
Mantova	22	14	9	9	13	**22**	69	53	49	57	**106**	83	62	58	70	**128**
Lombardia	23	**157**	**105**	**135**	**166**	**301**	**1.945**	**1.302**	**1.678**	**1.700**	**3.378**	**2.112**	**1.407**	**1.813**	**1.866**	**3.679**
Bolzano	24	16	14	12	9	**21**	227	195	196	104	**300**	243	209	208	113	**321**
Trento	25	9	8	2	8	**10**	115	86	90	89	**179**	124	94	92	97	**189**
Trentino-Alto Adige	26	**25**	**22**	**14**	**17**	**31**	**342**	**281**	**286**	**193**	**479**	**367**	**303**	**300**	**210**	**510**
Verona	27	17	10	13	23	**36**	145	92	117	136	**253**	162	102	130	159	**289**
Vicenza	28	11	9	6	10	**16**	149	128	102	86	**188**	160	137	108	96	**204**
Belluno	29	6	4	1	7	**8**	75	54	53	71	**124**	81	58	54	78	**132**
Treviso	30	18	13	7	21	**28**	170	131	101	152	**253**	188	144	108	173	**281**
Venezia	31	32	21	22	33	**55**	294	218	212	263	**475**	326	239	234	296	**530**
Padova	32	18	13	10	14	**24**	235	173	167	197	**364**	253	186	177	211	**388**
Rovigo	33	9	6	8	11	**19**	67	49	43	61	**104**	76	55	51	72	**123**
Veneto	34	**111**	**76**	**67**	**119**	**186**	**1.135**	**845**	**795**	**966**	**1.761**	**1.246**	**921**	**862**	**1.085**	**1.947**
Udine	35	29	22	18	27	**45**	374	279	270	304	**574**	403	301	288	331	**619**
Gorizia	36	2	1	1	4	**5**	119	94	98	60	**158**	121	95	99	64	**163**
Trieste	37	17	12	10	16	**26**	268	221	215	150	**365**	285	233	225	166	**391**
Friuli-Venezia Giulia	38	**48**	**35**	**29**	**47**	**76**	**761**	**594**	**583**	**514**	**1.097**	**809**	**629**	**612**	**561**	**1.173**
Piacenza	39	2	2	2	—	**2**	78	48	66	76	**142**	80	50	68	76	**144**
Parma	40	4	4	1	3	**4**	80	55	61	73	**134**	84	59	62	76	**138**
Reggio Emilia	41	3	3	3	—	**3**	77	57	63	53	**116**	80	60	66	53	**119**
Modena	42	9	7	6	7	**13**	114	73	87	95	**182**	123	80	93	102	**195**
Bologna	43	27	19	24	21	**45**	313	199	276	273	**549**	340	218	300	294	**594**
Ferrara	44	5	4	2	6	**8**	106	71	76	95	**171**	111	75	78	101	**179**
Ravenna	45	9	5	8	11	**19**	70	47	63	58	**121**	79	52	71	69	**140**
Forlì	46	18	12	11	19	**30**	188	129	135	179	**314**	206	141	146	198	**344**
Emilia-Romagna	47	**77**	**56**	**57**	**67**	**124**	**1.026**	**679**	**827**	**902**	**1.729**	**1.103**	**735**	**884**	**969**	**1.853**
Pesaro-Urbino	48	27	16	22	24	**46**	340	242	259	287	**546**	367	258	281	311	**592**
Ancona	49	50	35	34	45	**79**	605	379	502	582	**1.084**	655	414	536	627	**1.163**
Macerata	50	44	40	24	30	**54**	572	384	440	554	**994**	616	424	464	584	**1.048**
Ascoli Piceno	51	53	37	42	49	**91**	585	382	509	540	**1.049**	638	419	551	589	**1.140**
Marche	52	**174**	**128**	**122**	**148**	**270**	**2.102**	**1.387**	**1.710**	**1.963**	**3.673**	**2.276**	**1.515**	**1.832**	**2.111**	**3.943**
Massa-Carrara	53	6	3	4	8	**12**	70	53	49	61	**110**	76	56	53	69	**122**
Lucca	54	9	7	4	8	**12**	137	106	89	109	**198**	146	113	93	117	**210**
Pistoia	55	8	4	7	8	**15**	64	46	46	51	**97**	72	50	53	59	**112**
Firenze	56	36	24	30	30	**60**	496	337	391	436	**827**	532	361	421	466	**887**
Livorno	57	17	12	13	11	**24**	221	121	224	229	**453**	238	133	237	240	**477**
Pisa	58	22	14	19	22	**41**	170	104	169	151	**320**	192	118	188	173	**361**
Arezzo	59	18	15	9	15	**24**	186	131	127	174	**301**	204	146	136	189	**325**
Siena	60	12	10	9	7	**16**	289	172	235	292	**527**	301	182	244	299	**543**
Grosseto	61	24	15	24	20	**44**	339	199	303	326	**629**	363	214	327	346	**673**
Toscana	62	**152**	**104**	**119**	**129**	**248**	**1.972**	**1.269**	**1.633**	**1.829**	**3.462**	**2.124**	**1.373**	**1.752**	**1.958**	**3.710**

Segue: 3.65. — Immigrati per provincia di provenienza e sesso — Anno 1964.

PROVINCE		IMMIGRATI										IN COMPLESSO				
		Prima del Censimento (*a*)					Dopo il Censimento (*b*)									
		Atti perfezionati		Totale persone			Atti perfezionati		Totale persone			Atti perfezionati		Totale persone		
		In totale	Di cui di una persona	M	F	MF	In totale	Di cui di una persona	M	F	MF	In totale	Di cui di una persona	M	F	MF
0		1	2	3	4	5	6	7	8	9	10	11	12	13	14	15
Perugia	1	133	99	84	126	**210**	1.449	962	1.164	1.332	**2.496**	1.582	1.061	1.248	1.458	**2.706**
Terni	2	48	37	34	36	**70**	661	406	573	636	**1.209**	709	443	607	672	**1.279**
Umbria	3	**181**	**136**	**118**	**162**	**280**	**2.110**	**1.368**	**1.737**	**1.968**	**3.705**	**2.291**	**1.504**	**1.855**	**2.130**	**3.985**
Viterbo	4	92	62	63	93	**156**	1.344	837	1.201	1.309	**2.510**	1.436	899	1.264	1.402	**2.666**
Rieti	5	125	100	76	99	**175**	1.686	1.191	1.418	1.506	**2.924**	1.811	1.291	1.494	1.605	**3.099**
Roma	6	401	237	381	429	**810**	3.893	2.401	3.734	3.957	**7.691**	4.294	2.638	4.115	4.386	**8.501**
Latina	7	71	50	58	74	**132**	846	552	748	811	**1.559**	917	602	806	885	**1.691**
Frosinone	8	141	99	82	128	**210**	1.986	1.383	1.601	1.832	**3.433**	2.127	1.482	1.683	1.960	**3.643**
Lazio	9	**830**	**548**	**660**	**823**	**1.483**	**9.755**	**6.364**	**8.702**	**9.415**	**18.117**	**10.585**	**6.912**	**9.362**	**10.238**	**19.600**
Caserta	10	41	32	34	29	**63**	667	502	557	569	**1.126**	708	534	591	598	**1.189**
Benevento	11	16	12	8	14	**22**	308	219	246	269	**515**	324	231	254	283	**537**
Napoli	12	101	72	90	81	**171**	1.729	1.157	1.531	1.579	**3.110**	1.830	1.229	1.621	1.660	**3.281**
Avellino	13	33	27	16	27	**43**	533	354	481	515	**996**	566	381	497	542	**1.039**
Salerno	14	41	30	29	35	**64**	694	516	547	583	**1.130**	735	546	576	618	**1.194**
Campania	15	**232**	**173**	**177**	**186**	**363**	**3.931**	**2.748**	**3.362**	**3.515**	**6.877**	**4.163**	**2.921**	**3.539**	**3.701**	**7.240**
Aquila	16	142	110	87	128	**215**	1.644	1.095	1.404	1.639	**3.043**	1.786	1.205	1.491	1.767	**3.258**
Teramo	17	39	27	21	40	**61**	442	323	326	401	**727**	481	350	347	441	**788**
Pescara	18	19	16	8	17	**25**	281	193	200	254	**454**	300	209	208	271	**479**
Chieti	19	48	37	28	42	**70**	543	360	465	492	**957**	591	397	493	534	**1.027**
Abruzzi	20	**248**	**190**	**144**	**227**	**371**	**2.910**	**1.971**	**2.395**	**2.786**	**5.181**	**3.158**	**2.161**	**2.539**	**3.013**	**5.552**
Campobasso	21	64	49	38	53	**91**	751	499	658	687	**1.345**	815	548	696	740	**1.436**
Molise	22	**64**	**49**	**38**	**53**	**91**	**751**	**499**	**658**	**687**	**1.345**	**815**	**548**	**696**	**740**	**1.436**
Foggia	23	29	19	15	28	**43**	524	370	443	450	**893**	553	389	458	478	**936**
Bari	24	74	57	63	57	**120**	817	601	678	655	**1.333**	891	658	741	712	**1.453**
Taranto	25	28	21	19	24	**43**	302	194	293	279	**572**	330	215	312	303	**615**
Brindisi	26	21	13	17	22	**39**	190	150	149	142	**291**	211	163	166	164	**330**
Lecce	27	20	16	9	17	**26**	382	313	301	268	**569**	402	329	310	285	**595**
Puglia	28	**172**	**126**	**123**	**148**	**271**	**2.215**	**1.628**	**1.864**	**1.794**	**3.658**	**2.387**	**1.754**	**1.987**	**1.942**	**3.929**
Potenza	29	23	18	16	14	**30**	457	325	384	410	**794**	480	343	400	424	**824**
Matera	30	12	7	9	9	**18**	88	63	73	74	**147**	100	70	82	83	**165**
Basilicata	31	**35**	**25**	**25**	**23**	**48**	**545**	**388**	**457**	**484**	**941**	**580**	**413**	**482**	**507**	**989**
Cosenza	32	37	26	34	27	**61**	721	498	666	652	**1.318**	758	524	700	679	**1.379**
Catanzaro	33	48	36	26	46	**72**	841	559	815	836	**1.651**	889	595	841	882	**1.723**
Reggio Calabria	34	58	43	40	50	**90**	684	489	583	604	**1.187**	742	532	623	654	**1.277**
Calabria	35	**143**	**105**	**100**	**123**	**223**	**2.246**	**1.546**	**2.064**	**2.092**	**4.156**	**2.389**	**1.651**	**2.164**	**2.215**	**4.379**
Trapani	36	16	10	14	16	**30**	187	133	168	157	**325**	203	143	182	173	**355**
Palermo	37	40	27	36	33	**69**	721	495	685	581	**1.266**	761	522	721	614	**1.335**
Messina	38	37	24	34	26	**60**	512	362	407	432	**839**	549	386	441	458	**899**
Agrigento	39	13	9	14	9	**23**	200	129	204	153	**357**	213	138	218	162	**380**
Caltanissetta	40	12	6	11	18	**29**	185	137	162	128	**290**	197	143	173	146	**145**
Enna	41	4	2	4	3	**7**	83	55	69	69	**138**	87	57	73	72	**319**
Catania	42	31	19	25	27	**52**	523	369	466	435	**901**	554	388	491	462	**953**
Ragusa	43	7	7	4	3	**7**	127	87	113	95	**208**	134	94	117	98	**444**
Siracusa	44	10	7	6	10	**16**	239	161	232	196	**428**	249	168	238	206	**215**
Sicilia	45	**170**	**111**	**148**	**145**	**293**	**2.777**	**1.928**	**2.506**	**2.246**	**4.752**	**2.947**	**2.039**	**2.654**	**2.391**	**5.045**
Sassari	46	39	26	27	44	**71**	447	353	334	361	**695**	486	379	361	405	**766**
Nuoro	47	37	34	17	29	**46**	444	336	380	384	**764**	481	370	397	413	**810**
Cagliari	48	152	124	87	121	**208**	1.023	806	747	834	**1.581**	1.175	930	334	955	**1.789**
Sardegna	49	**228**	**184**	**131**	**194**	**325**	**1.914**	**1.495**	**1.461**	**1.579**	**3.040**	**2.142**	**1.679**	**1.592**	**1.773**	**3.365**
Totale Italia	50	**3.216**	**2.280**	**2.345**	**2.917**	**5.262**	**40.460**	**27.626**	**34.570**	**36.330**	**70.900**	**43.676**	**29.906**	**36.915**	**39.247**	**76.162**
S. Marino	51	—	—	—	—	—	5	5	1	4	**5**	5	5	1	4	**5**
Vaticano	52	—	—	—	—	—	3	3	1	2	**3**	3	3	1	2	**3**
Europa	53	9	7	5	8	**13**	1.210	949	694	1.053	**1.747**	1.219	956	699	1.061	**1.760**
Africa	54	17	11	12	16	**28**	717	406	669	682	**1.351**	734	417	681	698	**1.379**
America	55	6	3	8	6	**14**	804	537	642	722	**1.364**	810	540	650	728	**1.378**
Oceania	56	—	—	—	—	—	60	30	69	65	**134**	60	30	69	65	**134**
Asia	57	—	—	—	—	—	146	114	122	97	**219**	146	114	122	97	**219**
Totale Estero	58	**32**	**21**	**25**	**30**	**55**	**2.945**	**2.044**	**2.198**	**2.625**	**4.823**	**2.977**	**2.065**	**2.223**	**2.655**	**4.878**
TOTALE GENERALE	59	**3.248**	**2.301**	**2.370**	**2.947**	**5.317**	**43.405**	**29.670**	**36.768**	**38.955**	**75.723**	**46.653**	**31.971**	**39.138**	**41.902**	**81.040**

(*a*) Iscrizioni anagrafiche di persone già considerate residenti al Censimento 1961 e regolarizzate nell'anno.
(*b*) Iscrizioni anagrafiche « regolari » riguardanti la popolazione residente.

3.66. — Immigrati (in complesso) per classi di età, sesso e

SUDDIVISIONI TERRITORIALI	Atti perfezionati	TOTALE PERSONE			DOMICILIO DICHIARATO							
					In caserma (b)		Altre convivenze		In abitazioni private		A servizio	
		M	F	MF	M	F	M	F	M	F	M	F
0	1	2	3	4	5	6	7	8	9	10	11	12
RIONI												
Monti 1	772	575	524	**1.099**	73	1	32	50	465	444	5	29
Trevi 2	218	161	122	**283**	25	—	24	21	111	92	1	9
Colonna 3	136	106	74	**180**	21	—	8	3	77	69	—	2
Campo Marzio 4	335	259	200	**459**	38	—	8	5	208	189	5	6
Ponte 5	187	126	145	**271**	—	—	10	8	112	125	4	12
Parione 6	131	106	97	**203**	—	—	1	—	102	94	3	3
Regola 7	154	132	94	**226**	14	2	14	5	103	83	1	4
S. Eustachio 8	105	74	79	**153**	8	—	4	4	62	73	—	2
Pigna 9	86	67	55	**122**	15	—	12	6	38	49	2	—
Campitelli 10	28	21	18	**39**	2	—	5	3	14	15	—	—
S. Angelo 11	32	21	23	**44**	—	—	3	—	18	20	—	3
Ripa 12	123	57	95	**152**	4	—	8	36	45	51	—	8
Trastevere 13	771	598	410	**1.008**	217	1	78	58	300	336	3	15
Borgo 14	184	120	134	**254**	12	—	14	27	92	100	2	7
Esquilino 15	1.090	885	788	**1.673**	23	—	36	42	818	707	8	39
Ludovisi 16	158	128	72	**200**	36	—	14	4	78	65	—	3
Sallustiano 17	139	89	95	**184**	—	1	1	6	87	84	1	4
Castro Pretorio 18	1.108	957	417	**1.374**	536	5	30	24	390	370	1	18
Celio 19	200	135	147	**282**	27	2	7	23	100	120	1	2
Testaccio 20	146	111	115	**226**	2	—	—	8	106	105	3	2
S. Saba 21	77	39	59	**98**	—	—	4	4	35	51	—	4
Prati 22	723	531	511	**1.042**	72	6	13	30	444	455	2	20
Totale . . . 23	**6.903**	**5.298**	**4.274**	**9.572**	**1.125**	**18**	**326**	**367**	**3.805**	**3.697**	**42**	**192**
QUARTIERI												
Flaminio 24	421	332	316	**648**	71	1	7	4	254	294	—	17
Parioli 25	844	699	402	**1.101**	379	2	9	10	309	348	2	42
Pinciano 26	708	462	654	**1.116**	13	—	3	30	437	543	9	81
Salario 27	330	232	246	**478**	3	—	2	3	227	226	—	17
Nomentano 28	1.538	1.151	1.284	**2.435**	141	2	10	75	998	1.158	2	49
Tiburtino 29	843	721	678	**1.399**	44	—	12	25	663	641	2	12
Prenestino-Labicano 30	1.799	1.512	1.683	**3.195**	20	4	10	32	1.476	1.625	6	22
Tuscolano 31	2.584	2.157	2.430	**4.587**	65	1	24	37	2.060	2.350	8	42
Appio Latino 32	1.516	1.200	1.374	**2.574**	24	3	6	57	1.164	1.279	6	35
Ostiense 33	1.424	1.100	1.242	**2.342**	24	—	72	79	999	1.132	5	31
Portuense 34	1.237	990	1.165	**2.155**	68	2	8	21	914	1.129	—	13
Gianicolense 35	1.909	1.475	1.779	**3.254**	55	1	27	100	1.391	1.632	2	46
Aurelio 36	932	658	876	**1.534**	4	1	48	120	605	732	1	23
Trionfale 37	1.344	1.007	1.264	**2.271**	44	1	16	60	943	1.141	4	62
Della Vittoria 38	1.132	860	1.025	**1.885**	40	4	15	53	803	903	2	65
Monte Sacro 39	1.549	1.234	1.479	**2.713**	34	1	5	10	1.192	1.434	3	34
Trieste 40	1.826	1.298	1.728	**3.026**	22	1	9	36	1.260	1.575	7	116
Tor di Quinto 41	527	435	522	**957**	11	—	4	19	417	465	3	38
Prenestino-Centocelle 42	1.694	1.549	1.733	**3.282**	10	6	12	23	1.525	1.688	2	16
Ardeatino 43	753	656	667	**1.323**	13	1	47	13	595	628	1	25
Pietralata 44	555	495	535	**1.030**	11	4	—	4	483	515	1	12
Collatino 45	960	914	1.019	**1.933**	7	1	1	4	903	1.004	3	10
Alessandrino 46	618	617	683	**1.300**	7	3	1	9	606	663	3	8
Don Bosco 47	964	884	975	**1.859**	24	—	4	—	851	967	5	8
Appio Claudio 48	505	477	534	**1.011**	4	—	—	13	473	517	—	4
Appio-Pignatelli 49	137	121	124	**245**	3	—	—	9	118	114	—	1
Primavalle 50	1.691	1.426	1.722	**3.148**	12	—	29	58	1.385	1.648	—	16
Monte Sacro Alto 51	377	344	384	**728**	5	—	—	—	337	375	2	9
Ponte Mammolo 52	220	212	186	**398**	4	—	14	5	194	177	—	4
S. Basilio 53	250	243	251	**494**	1	—	2	1	240	248	—	2
Giuliano Dalmata 54	371	318	225	**543**	135	5	2	6	181	209	—	5
E.U.R. 55	299	254	285	**539**	31	3	13	4	210	257	—	21
Lido di Ostia Ponente 56	242	260	300	**560**	2	—	—	1	258	298	—	1
Lido di Ostia Levante 57	481	462	472	**934**	61	6	2	1	399	462	—	3
Lido di Castel Fusano . . . 58	11	10	11	**21**	2	—	—	—	8	11	—	—
Totale . . . 59	**32.591**	**26.765**	**30.253**	**57.018**	**1.394**	**53**	**414**	**922**	**24.878**	**28.388**	**79**	**890**
SUBURBI												
Tor di Quinto 60	79	83	67	**150**	5	—	3	2	75	64	—	1
Portuense 61	317	280	340	**620**	1	—	13	47	266	292	—	1
Gianicolense 62	662	565	545	**1.110**	135	3	18	55	411	485	1	2
Aurelio 63	439	435	423	**858**	6	1	27	35	401	384	1	3
Trionfale 64	117	74	104	**178**	3	—	13	28	58	76	—	—
Della Vittoria 65	588	443	593	**1.036**	9	2	8	73	422	498	4	20
Totale . . . 66	**2.202**	**1.880**	**2.072**	**3.952**	**159**	**6**	**82**	**240**	**1.633**	**1.799**	**6**	**27**
Agro Romano 67	**4.957**	**5.195**	**5.303**	**10.498**	**146**	**13**	**38**	**104**	**5.004**	**5.148**	**7**	**38**
TOTALE GENERALE 68	**46.653**	**39.138**	**41.902**	**81.040**	**2.824**	**90**	**860**	**1.633**	**35.320**	**39.032**	**134**	**1.147**

(*a*) Comprese le regolarizzazioni anagrafiche susseguenti al Censimento 1961.
(*b*) Compresi gli alloggi di servizio per militari e loro famiglie.

secondo le suddivisioni territoriali ove presero domicilio (a). — Anno 1964

CLASSI DI ETA' E SESSO																								
0-1		1-6		6-14		14-18		18-21		21-25		25-35		35-45		45-55		55-65		65-75		75 ed oltre		Totale
M	F	M	F	M	F	M	F	M	F	M	F	M	F	M	F	M	F	M	F	M	F	M	F	MF
13	14	15	16	17	18	19	20	21	22	23	24	25	26	27	28	29	30	31	32	23	34	35	36	37
8	6	33	31	46	33	28	34	30	39	106	63	172	135	69	80	43	40	20	32	14	16	6	15	1.099
3	1	3	5	5	10	3	4	11	3	34	19	55	31	25	21	11	10	6	8	5	7	—	3	283
3	—	5	1	9	5	8	2	5	4	16	7	27	17	21	15	9	12	2	4	—	3	1	4	180
2	4	18	9	15	17	15	9	6	8	42	21	90	49	35	36	16	20	10	14	8	5	2	8	459
1	2	5	3	13	15	7	10	9	15	21	25	27	27	21	21	12	9	6	12	2	3	2	3	271
6	3	8	4	10	10	6	5	5	10	14	15	34	25	10	11	4	6	6	2	1	2	2	4	203
3	1	6	11	9	7	6	3	10	6	29	12	41	24	9	12	9	8	6	3	3	4	1	3	226
1	1	5	3	9	6	3	1	3	4	8	13	22	21	13	15	3	6	4	3	2	4	1	2	153
—	—	2	2	5	7	2	2	1	—	14	9	22	17	9	6	6	8	3	1	2	1	1	2	122
—	—	1	—	1	1	2	2	1	1	2	4	3	3	1	4	8	2	1	—	1	1	—	—	39
—	1	3	—	—	—	2	3	—	3	4	3	9	7	2	4	1	2	—	—	—	—	—	—	44
1	1	3	3	1	6	4	3	3	14	10	13	16	22	11	17	3	8	3	4	1	2	1	2	152
6	5	29	20	27	30	14	22	35	32	155	56	224	107	49	50	23	33	18	21	10	21	8	13	1.008
2	—	10	7	7	9	1	13	8	10	17	18	37	37	16	18	14	13	6	6	2	2	—	1	254
12	11	55	53	75	77	48	45	46	38	148	103	248	181	124	117	69	66	36	36	15	43	9	18	1.673
—	2	5	4	4	5	2	2	4	3	22	8	48	17	23	11	10	14	6	3	3	3	1	—	200
1	—	3	3	5	1	1	6	2	2	18	23	25	27	19	16	8	4	4	10	3	3	—	—	184
8	3	22	24	31	29	28	29	234	31	310	59	183	106	74	60	39	42	21	19	3	10	4	5	1.374
2	1	9	7	10	10	6	6	3	11	28	30	45	34	20	21	5	15	5	4	1	2	1	6	282
—	2	11	11	11	9	8	7	5	9	19	19	34	34	17	7	3	7	1	3	1	3	1	4	226
—	—	3	—	2	1	—	4	—	1	3	13	7	11	4	8	4	5	8	7	6	4	2	5	98
4	5	20	24	50	39	24	23	35	36	85	84	150	125	65	71	56	38	24	30	12	26	6	10	1.042
63	**49**	**259**	**225**	**345**	**327**	**218**	**235**	**456**	**280**	**1.105**	**617**	**1.519**	**1.057**	**637**	**621**	**356**	**368**	**196**	**222**	**95**	**165**	**49**	**108**	**9.572**
4	1	15	24	26	32	20	14	28	13	61	32	80	79	48	60	26	28	14	15	6	12	4	6	648
1	1	26	17	31	25	24	19	150	28	161	56	200	97	51	70	30	33	20	30	3	12	2	14	1.101
4	5	40	35	54	60	28	26	20	36	56	68	103	171	69	121	49	60	21	35	12	21	6	16	1.116
—	3	10	8	16	12	10	17	11	18	40	34	63	69	35	33	22	26	17	15	8	5	—	6	478
12	12	55	69	105	92	65	85	66	62	178	166	296	310	154	211	115	110	60	83	26	50	19	34	2.435
12	9	73	41	66	58	38	36	31	52	96	111	214	166	84	92	54	40	33	45	12	17	8	11	1.399
34	24	132	135	165	147	86	97	60	111	210	256	383	393	212	229	105	104	60	84	37	60	28	43	3.195
36	46	201	192	224	243	122	142	119	150	239	333	570	592	274	309	141	165	104	122	46	89	31	47	4.587
18	14	88	84	123	108	67	72	58	84	125	187	319	333	173	208	111	120	59	76	39	60	20	28	2.574
21	17	106	82	94	93	63	43	43	94	149	183	278	326	168	160	83	97	48	58	30	63	17	26	2.342
19	24	91	97	94	90	43	54	53	62	125	167	270	287	140	151	79	75	39	70	21	53	16	35	2.155
28	31	107	115	176	147	78	107	57	117	169	263	365	400	239	254	126	111	66	99	41	88	23	47	3.254
13	14	53	56	70	63	24	37	30	45	46	108	186	217	122	151	55	74	33	58	19	38	7	15	1.534
14	19	84	70	98	93	53	59	41	73	112	168	236	296	160	190	102	101	58	88	36	69	13	38	2.271
15	6	62	55	101	85	42	53	40	76	114	116	186	259	154	167	69	66	39	57	25	49	13	36	1.885
22	23	112	101	129	125	79	84	48	74	136	180	286	349	202	223	113	111	51	85	39	77	17	47	2.713
24	24	99	99	135	140	67	95	49	89	147	197	296	414	201	272	130	150	85	108	45	85	20	55	3.026
12	6	36	43	53	44	16	30	25	26	35	71	100	133	89	79	34	25	14	29	15	21	6	15	957
27	41	158	146	189	185	119	119	68	102	183	251	374	403	210	193	99	98	64	97	33	53	25	45	3.282
10	10	45	59	81	62	46	32	35	37	62	70	160	172	107	92	60	52	20	35	13	26	17	20	1.323
10	10	41	40	59	54	33	35	18	36	62	70	142	152	65	57	33	34	19	20	6	16	7	11	1.030
18	18	90	88	120	108	66	56	55	69	98	146	208	222	129	133	70	62	29	52	26	48	5	17	1.933
12	15	80	80	87	84	43	38	25	57	63	85	137	160	85	66	40	35	25	27	12	24	8	12	1.300
10	21	102	79	94	107	42	44	43	42	102	131	225	232	128	139	66	59	34	52	23	48	15	21	1.859
9	11	60	33	59	52	17	35	24	34	51	69	95	136	75	72	41	34	20	27	17	22	9	9	1.011
2	—	8	9	11	15	13	7	4	8	19	21	24	28	24	22	9	4	4	5	2	4	1	1	245
34	21	156	133	175	152	75	115	75	114	173	269	325	429	179	207	119	118	66	77	32	62	17	25	3.148
11	3	32	32	56	39	18	15	13	13	24	56	78	104	52	51	24	21	14	21	9	20	13	9	728
3	1	18	17	29	20	11	11	17	13	32	24	51	48	26	20	10	17	8	6	4	5	3	4	398
6	3	24	27	28	35	19	16	12	16	35	27	53	60	33	28	6	11	15	15	8	10	4	3	494
2	4	15	17	26	22	7	9	45	5	94	30	75	64	27	29	12	15	6	13	5	11	4	6	543
5	6	26	24	30	34	8	18	11	17	23	26	64	74	45	47	25	18	6	9	7	9	4	3	539
4	7	30	34	44	44	15	16	10	17	16	29	53	68	46	45	17	13	13	10	8	13	4	4	560
11	5	54	45	57	51	20	34	16	18	55	75	125	97	53	63	31	28	23	27	10	19	7	10	934
—	—	—	1	—	3	—	1	1	2	3	2	3	—	—	1	1	1	2	—	—	—	—	—	21
463	**455**	**2.329**	**2.187**	**2.905**	**2.724**	**1.477**	**1.671**	**1.401**	**1.810**	**3.344**	**4.077**	**6.623**	**7.340**	**3.859**	**4.245**	**2.107**	**2.116**	**1.189**	**1.650**	**675**	**1.259**	**393**	**719**	**57.018**
2	1	7	9	9	5	4	6	6	3	9	8	25	19	10	6	4	3	5	6	—	1	2	—	150
6	5	34	31	28	38	19	17	28	27	25	62	63	84	39	33	12	16	19	16	6	7	1	4	620
10	4	35	37	62	69	33	34	31	40	99	64	160	134	72	70	29	30	16	24	10	26	8	13	1.110
10	7	46	40	53	46	28	23	28	30	55	69	102	96	49	44	26	30	18	20	13	11	7	7	858
—	1	1	5	11	10	4	6	6	11	8	15	16	19	14	20	4	7	5	3	5	5	—	2	178
5	11	36	47	49	46	42	33	20	51	45	85	110	156	76	67	26	35	19	25	9	26	6	11	1.036
33	**29**	**159**	**169**	**212**	**214**	**130**	**119**	**119**	**162**	**241**	**303**	**476**	**508**	**260**	**240**	**101**	**121**	**82**	**94**	**43**	**76**	**24**	**37**	**3.952**
110	**113**	**602**	**529**	**696**	**587**	**333**	**325**	**264**	**409**	**563**	**735**	**1.205**	**1.204**	**703**	**653**	**335**	**277**	**204**	**220**	**107**	**152**	**73**	**99**	**10.498**
669	**646**	**3.349**	**3.110**	**4.158**	**3.852**	**2.158**	**2.350**	**2.240**	**2.661**	**5.253**	**5.732**	**9.823**	**10.109**	**5.459**	**5.759**	**2.899**	**2.882**	**1.671**	**2.186**	**920**	**1.652**	**539**	**963**	**81.040**

3.67. — Immigrati (in complesso) per provincia di provenienza, sta

PROVINCE DI PROVENIENZA	STATO CIVILE						CLASSI DI E											
	Celibi	Nubili	Coniugati		Vedovi		0-1		1-2		2-6		6-10		10-14		14-18	
			M	F	M	F	M	F	M	F	M	F	M	F	M	F	M	F
0	1	2	3	4	5	6	7	8	9	10	11	12	13	14	15	16	17	18
Torino 1	462	308	266	276	9	41	14	13	14	16	40	35	29	28	30	36	20	23
Vercelli 2	35	30	29	39	1	2	—	1	2	1	7	4	6	6	5	6	1	1
Novara 3	71	34	40	52	1	7	6	2	2	2	6	2	6	5	7	3	2	—
Cuneo 4	96	63	29	33	—	4	3	2	1	1	2	3	2	6	3	6	2	4
Asti 5	18	18	6	9	1	2	—	1	—	2	1	3	2	3	4	2	—	—
Alessandria 6	63	50	44	44	—	10	1	3	9	4	6	10	6	4	6	5	3	1
Piemonte 7	**745**	**503**	**414**	**453**	**12**	**66**	**24**	**22**	**28**	**26**	**62**	**57**	**51**	**52**	**55**	**58**	**28**	**29**
Val d'Aosta 8	**23**	**4**	**11**	**14**	**—**	**2**	**—**	**—**	**1**	**1**	**3**	**—**	**—**	**1**	**1**	**—**	**1**	**1**
Imperia 9	65	48	52	55	2	6	3	1	3	1	9	9	7	4	11	8	3	7
Savona 10	39	45	30	41	2	4	—	—	2	3	8	4	3	5	8	5	5	5
Genova 11	240	193	204	227	6	42	8	7	14	6	26	20	21	24	13	22	14	14
La Spezia 12	68	54	72	75	5	5	5	1	4	4	4	8	6	10	13	10	7	5
Liguria 13	**412**	**340**	**358**	**398**	**15**	**57**	**16**	**9**	**23**	**14**	**47**	**41**	**37**	**43**	**45**	**45**	**29**	**31**
Varese 14	78	62	43	53	3	7	6	7	2	1	10	7	8	9	10	9	2	6
Como 15	79	43	31	43	3	7	1	1	—	1	3	6	5	3	3	3	2	2
Sondrio 16	43	22	13	16	1	3	1	—	1	—	3	2	—	2	5	4	3	2
Milano 17	582	507	520	568	14	82	19	10	21	30	81	82	54	52	56	56	34	32
Bergamo 18	49	79	30	33	2	7	2	3	1	1	4	11	9	2	6	3	3	2
Brescia 19	86	66	54	58	2	7	2	6	4	1	3	6	9	1	8	12	4	2
Pavia 20	40	39	32	40	1	9	1	1	2	3	5	4	2	5	4	8	5	5
Cremona 21	26	18	22	27	1	—	—	—	2	1	6	1	—	1	5	3	1	—
Mantova 22	37	29	21	35	—	6	1	—	—	—	4	4	7	3	3	1	4	2
Lombardia 23	**1.020**	**865**	**766**	**873**	**27**	**128**	**33**	**37**	**33**	**38**	**119**	**123**	**94**	**78**	**100**	**99**	**58**	**53**
Bolzano 24	161	52	45	55	2	6	—	2	3	2	7	7	1	7	9	4	2	6
Trento 25	61	52	30	40	1	1	2	—	3	—	4	7	4	5	8	6	5	3
Trentino-Alto Adige . . . 26	**222**	**104**	**75**	**95**	**3**	**7**	**2**	**2**	**6**	**2**	**11**	**14**	**5**	**12**	**17**	**10**	**7**	**9**
Verona 27	68	76	62	71	—	12	3	8	2	4	6	9	4	11	6	5	3	6
Vicenza 28	80	49	27	42	1	5	2	1	1	1	4	2	2	3	1	4	3	2
Belluno 29	32	43	22	27	—	8	—	2	—	1	3	4	3	6	4	8	1	2
Treviso 30	64	92	43	70	1	11	5	7	2	5	12	10	7	5	2	4	4	6
Venezia 31	150	149	81	125	3	22	5	5	7	4	18	15	19	13	16	10	12	10
Padova 32	106	102	70	94	1	15	5	3	2	2	11	14	7	4	6	7	6	6
Rovigo 33	28	40	23	30	—	2	1	—	1	—	4	5	4	4	4	3	1	5
Veneto 34	**528**	**551**	**328**	**459**	**6**	**75**	**21**	**26**	**15**	**17**	**58**	**59**	**46**	**46**	**39**	**41**	**30**	**37**
Udine 35	178	155	107	148	3	28	3	2	4	7	17	13	14	8	8	19	18	10
Gorizia 36	74	27	25	31	—	6	1	1	—	1	5	4	1	—	2	3	—	2
Trieste 37	155	74	64	72	6	20	1	1	1	1	7	9	5	6	4	5	4	7
Friuli-Venezia Giulia . . 38	**407**	**256**	**196**	**251**	**9**	**54**	**5**	**4**	**5**	**9**	**29**	**26**	**20**	**14**	**14**	**27**	**22**	**19**
Piacenza 39	34	34	34	40	—	2	1	1	3	2	5	4	5	4	—	4	—	3
Parma 40	34	34	26	40	2	2	1	3	1	3	4	5	6	1	5	—	2	1
Reggio Emilia 41	41	30	22	20	3	3	1	2	2	—	3	—	3	1	4	2	2	2
Modena 42	44	43	45	48	4	11	—	1	3	—	4	3	2	4	5	5	3	2
Bologna 43	158	138	131	133	11	23	5	3	4	8	19	20	11	10	14	15	9	10
Ferrara 44	41	48	36	39	1	14	—	3	1	1	5	5	1	2	5	6	2	—
Ravenna 45	35	37	35	28	1	4	2	5	2	1	4	3	3	3	4	2	3	3
Forlì 46	76	83	67	101	3	14	4	3	3	8	12	5	4	10	10	5	7	7
Emilia-Romagna 47	**463**	**447**	**396**	**449**	**25**	**73**	**14**	**21**	**19**	**23**	**56**	**45**	**35**	**35**	**47**	**39**	**28**	**28**
Pesaro Urbino 48	156	112	120	169	5	30	4	2	4	1	14	12	24	4	16	12	17	11
Ancona 49	275	249	252	333	9	45	2	6	10	8	25	28	29	38	36	40	29	14
Macerata 50	257	226	205	298	2	60	3	7	10	4	22	19	20	22	26	28	22	31
Ascoli Piceno 51	317	216	222	326	12	47	9	8	8	3	35	31	36	20	43	24	31	23
Marche 52	**1.005**	**803**	**799**	**1.126**	**28**	**182**	**18**	**23**	**32**	**16**	**96**	**90**	**109**	**84**	**121**	**104**	**99**	**79**
Massa Carrara 53	33	35	18	28	2	6	1	1	3	1	2	3	2	2	5	5	3	2
Lucca 54	56	51	34	50	3	16	1	1	2	1	5	6	3	8	7	5	2	1
Pistoia 55	26	20	25	30	2	9	—	—	1	2	5	2	2	1	3	1	1	2
Firenze 56	227	218	191	214	3	34	12	4	12	9	29	23	17	14	19	14	9	15
Livorno 57	119	100	116	121	2	19	4	5	6	7	23	19	10	10	9	10	7	7
Pisa 58	106	75	77	87	5	11	5	4	3	3	17	11	12	15	4	10	8	4
Arezzo 59	66	74	65	100	5	15	2	5	1	—	7	9	12	3	11	7	3	5
Siena 60	119	113	122	160	3	26	7	4	3	3	18	6	14	12	6	26	7	12
Grosseto 61	170	129	153	188	4	29	5	4	7	2	16	17	15	19	18	28	12	15
Toscana 62	**922**	**815**	**801**	**978**	**29**	**165**	**37**	**28**	**38**	**28**	**122**	**96**	**87**	**84**	**82**	**106**	**52**	**63**

(*a*) Comprese le regolarizzazioni anagrafiche susseguenti al Censimento 1961.

nza, stato civile, classi di età e sesso (a). — Anno 1964

DI	ETA' E SESSO																		TOTALE		
	18-21		21-25		25-30		30-35		35-45		45-55		55-65		65-75		75 ed oltre				
F	M	F	M	F	M	F	M	F	M	F	M	F	M	F	M	F	M	F	M	F	MF
18	19	20	21	22	23	24	25	26	27	28	29	30	31	32	33	34	35	36	37	38	39
23	34	27	137	93	132	65	93	71	93	109	58	51	27	28	10	18	6	12	737	625	1.362
1	3	2	6	6	5	11	5	8	14	18	6	5	3	1	—	—	2	1	65	71	136
—	6	3	10	8	20	17	14	14	20	14	5	7	3	10	2	4	3	2	112	93	205
4	4	2	45	10	22	26	13	14	17	12	8	7	—	2	1	2	2	3	125	100	225
—	1	—	4	1	3	6	1	5	5	4	1	—	2	1	1	—	—	1	25	29	54
1	5	5	16	10	19	15	9	14	17	12	4	3	2	6	3	9	1	3	107	104	211
29	53	39	218	128	201	140	135	126	166	169	82	73	37	48	17	33	14	22	1.171	1.022	2.193
1	2	—	7	3	7	4	5	2	3	5	4	2	—	—	—	1	—	—	34	20	54
7	2	5	13	11	13	12	13	8	16	21	14	8	6	8	5	4	1	2	119	109	228
5	3	3	6	12	9	9	3	8	11	12	9	16	3	3	—	2	1	3	71	90	161
14	17	17	36	44	75	50	53	45	72	76	59	63	17	26	19	36	6	12	450	462	912
5	5	2	13	13	16	20	16	9	29	24	15	11	8	5	3	6	1	6	145	134	279
31	27	27	68	80	113	91	85	70	128	133	97	98	34	42	27	48	9	23	785	795	1.580
6	4	5	22	11	11	12	12	14	19	18	7	9	7	10	4	2	—	2	124	122	246
2	6	2	20	14	37	18	14	10	11	15	1	4	5	10	4	3	1	1	113	93	206
2	3	3	11	6	12	4	7	5	5	10	4	2	1	—	1	—	—	1	57	41	98
32	32	46	103	120	166	161	123	123	208	176	100	111	76	70	29	53	14	26	1.116	1.157	2.273
2	2	4	12	25	7	27	13	9	10	15	7	7	4	4	1	5	—	1	81	119	200
2	6	9	23	14	21	21	18	15	19	22	14	10	7	5	2	5	2	2	142	131	273
5	1	1	10	6	11	9	11	8	8	16	6	8	2	7	3	2	2	5	73	88	161
—	1	2	6	9	5	9	8	7	6	4	5	4	3	3	—	1	1	—	49	45	94
2	1	2	5	9	11	12	5	8	12	9	2	6	3	5	—	9	—	—	58	70	128
53	56	74	212	214	281	273	211	199	298	285	146	161	108	114	44	80	20	38	1.813	1.866	3.679
6	6	5	66	17	55	21	22	11	23	21	10	2	3	5	1	3	—	—	208	113	321
3	7	1	17	20	12	22	9	7	9	16	7	5	2	3	2	2	1	—	92	97	189
9	13	6	83	37	67	43	31	18	32	37	17	7	5	8	3	5	1	—	300	210	510
6	3	8	19	16	17	16	15	19	29	25	14	13	5	8	4	8	—	3	130	159	289
2	7	8	17	16	23	17	17	6	12	19	14	6	2	4	1	4	2	3	108	96	204
2	2	4	8	9	9	9	6	6	12	15	5	5	1	1	—	4	—	2	54	78	132
6	7	11	15	18	13	26	10	23	18	32	7	11	4	9	2	3	—	3	108	173	281
10	9	16	22	31	38	45	25	31	29	52	19	22	8	14	3	18	4	10	234	296	530
6	7	7	26	23	28	31	22	31	32	37	11	21	7	14	4	8	3	3	177	211	388
5	2	7	5	11	7	6	6	7	9	18	3	1	3	3	1	2	—	—	51	72	123
37	37	61	112	124	135	150	101	123	141	198	73	79	30	53	15	47	9	24	862	1.085	1.947
10	17	19	49	50	47	59	22	26	39	44	26	28	14	23	8	16	2	7	288	331	619
2	2	1	41	11	21	12	11	8	9	5	—	3	3	5	3	8	—	—	99	64	163
7	10	5	78	24	28	18	24	16	27	28	15	12	9	20	9	5	3	9	225	166	391
19	29	25	168	85	96	89	57	50	75	77	41	43	26	48	20	29	5	16	612	561	1.173
3	4	1	10	9	11	17	9	10	11	13	6	1	2	2	—	4	1	1	68	76	144
1	2	1	3	13	7	12	4	10	10	12	11	10	5	2	—	2	1	1	62	76	138
2	2	3	7	8	16	9	4	8	10	7	11	6	1	2	—	3	—	—	66	53	119
2	3	6	13	16	17	16	7	10	16	15	9	6	9	12	2	4	—	2	93	102	195
10	10	10	32	25	48	43	31	25	50	44	30	31	20	21	10	19	7	10	300	294	594
—	1	8	11	7	15	6	9	14	13	18	8	7	3	9	4	10	—	5	78	101	179
3	2	4	6	8	16	8	6	5	16	15	1	1	5	5	1	3	—	3	71	69	140
7	7	12	11	32	18	25	10	16	31	26	11	24	12	9	4	8	2	8	146	198	344
28	31	45	93	118	148	136	80	98	157	150	87	86	57	62	21	53	11	30	884	969	1.853
11	15	21	41	49	36	57	23	35	37	41	18	23	13	14	12	17	7	12	281	311	592
14	34	35	61	79	72	85	46	64	92	99	47	45	31	40	10	29	12	17	536	627	1.163
31	28	37	74	82	74	92	47	56	68	83	38	44	20	36	7	28	5	15	464	584	1.048
23	34	29	64	77	77	97	49	72	79	76	32	51	23	40	19	26	12	12	551	589	1.140
79	111	122	240	287	259	331	165	227	276	299	135	163	87	130	48	100	36	56	1832	2.111	3.943
2	2	4	3	5	8	6	6	6	8	15	6	7	2	4	1	5	1	3	53	69	122
1	4	6	12	17	19	16	12	10	16	16	2	6	4	11	3	8	1	5	93	117	210
2	6	—	5	2	4	12	4	11	9	6	5	5	6	6	1	4	1	5	53	59	112
15	11	24	35	48	56	56	55	55	84	85	42	39	19	31	15	35	6	14	421	466	887
7	5	13	22	37	32	33	40	17	34	36	28	20	7	13	7	7	3	6	237	240	477
4	6	7	15	14	30	30	31	20	26	25	13	9	8	10	4	5	6	6	188	173	361
5	7	5	16	29	21	37	9	20	24	29	7	15	10	11	4	6	2	8	136	189	325
12	20	16	23	45	34	38	37	31	35	45	22	23	7	13	5	16	6	9	244	299	543
15	18	15	40	53	50	53	36	32	59	55	31	20	13	11	3	13	4	9	327	346	673
63	79	90	171	250	254	281	230	202	295	312	156	144	76	110	43	99	30	65	1.752	1.958	3.710

Segue: 3.67. — Immigrati (in complesso) per provincia di

PROVINCE DI PROVENIENZA	STATO CIVILE						CLASSI DI											
	Celibi	Nubili	Coniugati		Vedovi		0-1		1-2		2-6		6-10		10-14		14-18	
			M	F	M	F	M	F	M	F	M	F	M	F	M	F	M	F
0	1	2	3	4	5	6	7	8	9	10	11	12	13	14	15	16	17	18
Perugia 1	665	581	554	771	29	106	10	16	25	16	73	60	46	54	75	58	57	65
Terni 2	319	290	275	345	13	37	13	11	12	10	28	30	38	30	46	42	36	35
Umbria 3	**984**	**871**	**829**	**1.116**	**42**	**143**	**23**	**27**	**37**	**26**	**101**	**90**	**84**	**84**	**121**	**100**	**93**	**100**
Viterbo 4	675	555	569	740	20	107	18	18	20	23	78	94	77	70	92	95	63	54
Rieti 5	881	641	583	849	30	115	18	19	20	23	86	81	96	75	88	100	87	65
Roma 6	1.997	1.760	2.039	2.360	79	266	101	75	94	78	341	286	251	230	282	284	190	204
Latina 7	428	377	363	457	15	51	15	11	13	12	50	51	53	45	55	62	38	46
Frosinone 8	941	783	720	1.075	22	102	26	30	31	44	136	106	131	81	102	126	85	119
Lazio 9	**4.922**	**4.116**	**4.274**	**5.481**	**166**	**641**	**178**	**153**	**178**	**180**	**691**	**618**	**608**	**501**	**619**	**667**	**463**	**488**
Caserta 10	392	261	191	288	8	49	7	9	11	9	37	37	33	26	39	43	21	29
Benevento 11	144	120	105	139	5	24	7	3	4	7	16	23	10	15	12	11	10	12
Napoli 12	938	739	657	800	26	121	36	28	45	29	115	99	87	92	103	94	50	65
Avellino 13	300	249	191	261	6	32	14	8	6	14	39	42	30	29	37	31	29	34
Salerno 14	361	283	206	297	9	38	7	12	8	10	43	38	28	33	26	23	17	23
Campania 15	**2.135**	**1.652**	**1.350**	**1.785**	**54**	**264**	**71**	**60**	**74**	**69**	**250**	**239**	**188**	**195**	**217**	**202**	**127**	**163**
Aquila 16	841	758	617	867	33	142	25	22	25	31	97	107	109	73	113	126	65	90
Teramo 17	195	192	144	213	8	36	1	7	5	3	21	16	19	14	22	22	15	19
Pescara 18	116	114	90	137	2	20	2	5	5	7	13	10	7	14	10	8	5	12
Chieti 19	276	211	210	271	7	52	6	9	7	6	23	30	32	16	39	34	30	23
Abruzzi 20	**1.428**	**1.275**	**1.061**	**1.488**	**50**	**250**	**31**	**43**	**42**	**47**	**154**	**163**	**167**	**117**	**184**	**190**	**115**	**144**
Campobasso 21	430	322	252	371	14	47	14	12	7	6	53	39	31	41	66	47	47	44
Molise 22	**430**	**322**	**252**	**371**	**14**	**47**	**14**	**12**	**7**	**6**	**53**	**39**	**31**	**41**	**66**	**47**	**47**	**44**
Foggia 23	286	214	163	229	9	35	8	9	14	5	29	28	22	20	25	23	19	18
Bari 24	487	323	240	331	14	58	12	10	20	14	43	36	43	34	39	26	38	31
Taranto 25	189	127	120	156	3	20	7	6	4	7	25	18	20	13	13	26	6	12
Brindisi 26	119	86	46	65	1	13	4	5	1	4	12	12	11	8	6	9	6	2
Lecce 27	213	145	92	122	5	18	6	4	4	3	19	20	16	9	12	12	11	11
Puglia 28	**1.294**	**895**	**661**	**903**	**32**	**144**	**37**	**34**	**43**	**33**	**128**	**114**	**112**	**84**	**95**	**96**	**80**	**74**
Potenza 29	257	220	136	178	7	26	2	3	12	10	16	32	33	17	24	34	21	30
Matera 30	53	34	28	42	1	7	2	1	4	3	8	5	8	3	4	4	3	2
Basilicata 31	**310**	**254**	**164**	**220**	**8**	**33**	**4**	**4**	**16**	**13**	**24**	**37**	**41**	**20**	**28**	**38**	**24**	**32**
Cosenza 32	451	321	242	312	7	46	14	11	15	5	43	43	48	33	46	53	42	56
Catanzaro 33	541	444	286	373	14	65	10	9	15	12	57	57	62	54	71	82	57	55
Reggio Calabria 34	386	300	228	304	9	50	11	7	14	11	33	47	44	38	40	46	36	39
Calabria 35	**1.378**	**1.065**	**756**	**989**	**30**	**161**	**35**	**27**	**44**	**28**	**133**	**147**	**154**	**125**	**157**	**181**	**135**	**150**
Trapani 36	123	81	59	75	—	17	3	2	5	—	7	10	9	15	11	11	9	9
Palermo 37	467	315	245	251	9	48	12	10	12	8	46	45	36	30	42	39	23	24
Messina 38	269	219	166	206	6	33	6	6	6	6	20	23	24	23	25	23	15	22
Agrigento 39	142	75	75	76	1	11	2	5	4	1	11	12	15	5	11	9	10	9
Caltanissetta 40	116	82	54	53	3	11	2	1	4	3	11	7	4	8	12	10	10	9
Enna 41	39	34	33	35	1	3	2	4	—	—	3	2	7	4	1	4	3	5
Catania 42	287	220	192	197	12	45	15	10	5	7	26	31	26	24	33	28	25	22
Ragusa 43	71	36	45	49	1	13	2	2	2	2	5	4	3	5	5	4	6	3
Siracusa 44	140	93	94	100	4	13	4	1	10	3	18	17	14	14	11	11	9	6
Sicilia 45	**1.654**	**1.155**	**963**	**1.042**	**37**	**194**	**48**	**41**	**48**	**30**	**147**	**151**	**138**	**128**	**151**	**139**	**110**	**109**
Sassari 46	247	234	109	149	5	22	2	6	5	7	21	29	21	20	20	17	23	25
Nuoro 47	287	231	107	169	3	13	10	8	14	3	31	36	18	27	29	23	16	19
Cagliari 48	593	551	232	359	9	45	10	16	18	20	46	43	36	39	55	48	47	41
Sardegna 49	**1.127**	**1.016**	**448**	**677**	**17**	**80**	**22**	**30**	**37**	**30**	**98**	**108**	**75**	**86**	**104**	**88**	**86**	**85**
Totale Italia . . . 50	**21.409**	**17.309**	**14.902**	**19.172**	**604**	**2.766**	**636**	**608**	**726**	**636**	**2.382**	**2.257**	**2.082**	**1.830**	**2.263**	**2.277**	**1.634**	**1.738**
San Marino 51	—	1	1	3	—	—	—	—	—	—	—	—	—	—	—	—	—	—
Vaticano 52	1	2	—	—	—	—	—	—	—	—	—	—	—	—	—	—	—	—
Europa 53	401	470	291	544	7	47	13	18	23	20	70	62	39	42	36	30	17	28
Africa 54	336	286	334	324	11	88	9	11	11	16	48	34	36	46	48	33	24	29
America 55	341	344	295	346	14	38	7	12	20	17	47	50	50	55	35	38	21	29
Oceania 56	41	25	27	39	1	1	4	1	1	1	9	9	9	7	5	4	—	—
Asia 57	80	47	42	48	—	2	1	1	1	1	10	7	8	7	5	5	—	4
Totale Estero . . . 58	**1.200**	**1.175**	**990**	**1.304**	**33**	**176**	**34**	**43**	**56**	**55**	**184**	**162**	**142**	**157**	**129**	**110**	**62**	**90**
TOTALE GENERALE . 59	**22.609**	**18.484**	**15.892**	**20.476**	**637**	**2.942**	**670**	**646**	**782**	**691**	**2.566**	**2.419**	**2.224**	**1.987**	**2.392**	**2.387**	**1.696**	**1.828**

(*a*) Comprese le regolarizzazioni anagrafiche susseguenti al Censimento 1961.

provenienza, stato civile, classi di età e sesso (a). — Anno 1964

ETA' E SESSO																		TOTALE		
18-21		21-25		25-30		30-35		35-45		45-55		55-65		65-75		75 ed oltre				
M	F	M	F	M	F	M	F	M	F	M	F	M	F	M	F	M	F	M	F	MF
19	20	21	22	23	24	25	26	27	28	29	30	31	32	33	34	35	36	37	38	39
81	123	199	227	185	268	124	139	179	172	87	94	56	72	32	66	19	28	1.248	1.458	2.706
23	37	75	98	93	107	53	63	95	103	50	36	29	31	10	29	6	10	607	672	1.279
104	160	274	325	278	375	177	202	274	275	137	130	85	103	42	95	25	38	1.855	2.130	3.985
59	84	147	195	185	184	126	143	215	217	94	75	47	67	30	52	13	31	1.264	1.402	2.666
94	114	229	276	225	242	143	150	187	216	101	88	55	68	36	54	29	34	1.494	1.605	3.099
146	282	344	603	603	601	475	455	628	574	311	291	184	193	102	139	63	91	4.115	4.386	8.501
41	75	99	127	127	114	71	88	118	112	56	57	34	34	24	31	12	20	806	885	1.691
77	178	238	331	267	268	164	190	226	220	91	99	57	70	32	57	20	41	1.683	1.960	3.643
417	733	1.057	1.532	1.407	1.409	979	1.026	1.374	1.339	653	610	377	432	224	333	137	217	9.362	10.238	19.600
59	43	124	107	85	82	55	54	51	61	31	43	22	26	12	20	4	9	591	598	1.189
15	25	48	44	42	40	33	23	30	30	12	18	9	14	5	7	1	11	254	283	537
118	86	184	205	246	231	180	164	221	257	120	112	60	79	36	77	20	42	1.621	1.660	3.281
39	45	68	99	82	64	40	48	57	56	27	29	15	22	9	12	5	9	497	542	1.039
51	53	105	100	88	84	69	63	63	78	28	31	25	42	13	20	5	8	576	618	1.194
282	252	529	555	543	501	377	352	422	482	218	233	131	183	75	136	35	79	3.539	3.701	7.240
77	133	208	249	189	227	132	168	218	224	116	109	48	79	41	83	28	46	1.491	1.767	3.258
20	39	46	72	57	55	21	47	44	51	28	32	25	32	10	18	13	14	347	441	788
10	12	25	44	38	32	20	28	34	44	19	17	8	18	8	11	4	9	208	271	479
29	27	61	77	74	72	59	52	66	91	33	27	16	31	8	26	10	13	493	534	1.027
136	211	340	442	358	386	232	295	362	410	196	185	97	160	67	138	55	82	2.539	3.013	5.552
51	59	88	85	115	110	60	80	83	91	42	54	18	35	12	21	9	16	696	740	1.436
51	59	88	85	115	110	60	80	83	91	42	54	18	35	12	21	9	16	696	740	1.436
43	36	73	66	78	66	40	57	40	55	24	30	20	29	15	21	8	15	458	478	936
61	48	131	118	113	102	72	51	67	78	37	57	35	58	17	29	13	20	741	712	1.453
30	16	48	43	44	39	24	31	47	48	23	17	11	11	6	9	4	7	312	303	615
22	9	29	22	33	21	14	18	15	27	10	8	2	11	—	4	1	4	166	164	330
45	24	65	43	49	47	24	30	21	34	18	17	11	16	6	8	3	7	310	285	595
201	133	346	292	317	275	174	187	190	242	112	129	79	125	44	71	29	53	1.987	1.942	3.929
35	29	52	51	60	65	41	41	44	49	32	21	9	19	11	12	8	11	400	424	824
3	4	7	13	13	14	14	9	7	9	2	4	2	2	4	9	1	1	82	83	165
38	33	59	64	73	79	55	50	51	58	34	25	11	21	15	21	9	12	482	507	989
52	38	111	79	102	81	61	65	74	88	52	49	18	37	13	26	9	15	700	679	1.379
65	59	124	108	103	97	72	76	94	117	52	54	33	52	17	33	9	17	841	882	1.723
37	47	98	83	92	78	57	60	75	83	39	38	29	33	12	28	6	16	623	654	1.277
154	144	333	270	297	256	190	201	243	288	143	141	80	122	42	87	24	48	2.164	2.215	4.379
11	11	35	19	33	20	20	14	17	24	5	9	12	20	4	6	1	3	182	173	355
51	47	119	62	115	74	68	61	89	83	50	50	31	42	11	22	16	17	721	614	1.335
30	34	78	55	71	55	36	55	64	61	28	43	22	25	7	18	9	9	441	458	899
19	9	34	16	37	21	18	17	28	21	12	14	11	8	3	12	3	3	218	162	380
18	9	23	13	26	17	23	13	12	16	16	13	4	18	6	5	2	4	173	146	319
1	7	12	13	15	10	11	5	4	2	5	7	3	6	4	3	2	—	73	72	145
29	21	63	50	81	46	41	55	62	68	37	30	23	30	16	24	9	16	491	462	953
8	6	24	14	17	11	10	6	12	13	12	7	6	5	4	10	1	6	117	98	215
17	21	33	27	27	21	27	20	25	19	17	17	15	14	7	8	4	7	238	206	444
184	165	421	269	422	275	254	246	313	307	182	190	127	168	62	108	47	65	2.654	2.391	5.045
31	31	57	51	57	67	36	49	42	52	26	25	10	12	5	10	5	4	361	405	766
36	29	62	82	65	62	39	46	43	46	17	13	11	7	4	8	2	4	397	413	810
102	108	200	183	113	156	58	97	77	100	38	54	19	23	10	15	5	12	834	955	1.789
169	168	319	316	235	285	133	192	162	198	81	92	40	42	19	33	12	20	1.592	1.773	3.365
2.174	2.547	5.138	5.476	5.606	5.489	3.731	3.946	5.045	5.355	2.636	2.645	1.505	2.006	840	1.538	517	904	36.915	39.247	76.162
—	—	—	—	—	1	—	2	—	—	—	1	1	—	—	—	—	—	1	4	5
—	—	—	—	—	—	1	—	—	—	—	—	—	1	—	1	—	—	1	2	3
15	57	42	139	86	223	92	131	130	140	78	78	44	48	11	29	3	16	699	1.061	1.760
33	22	34	42	58	56	58	56	102	101	94	94	73	78	40	53	13	27	681	698	1.379
12	31	29	63	61	71	79	90	136	124	76	53	42	50	28	30	7	15	650	728	1.378
2	1	2	7	6	9	6	8	19	16	6	1	—	—	—	1	—	—	69	65	134
4	3	8	5	18	12	21	15	28	23	9	10	7	2	1	—	1	2	122	97	219
66	114	115	256	229	372	257	302	415	404	263	237	167	179	80	114	24	60	2.223	2.655	4.878
2.240	2.661	5.253	5.732	5.835	5.861	3.988	4.248	5.460	5.759	2.899	2.882	1.672	2.185	920	1.652	5 41	964	39.138	41.902	81.040

3.68. — Iscrizoni anagrafiche — Atti perfezionati (in complesso) secondo il sesso, le classi di età ed il numero dei componenti compresi in ciascuna denuncia (a) — Anno 1964.

COMPONENTI		CLASSI DI AMPIEZZA DEGLI ATTI PERFEZIONATI (Numero dei componenti, compreso l'intestatario)										
CLASSI DI ETA'	SESSO	1	2	3	4	5	6	7	8	9	10 ed oltre	TOTALE ATTI
0		1	2	3	4	5	6	7	8	9	10	11
1 Anno 1	M	35	1	—	—	—	—	—	—	—	—	36
2	F	35	—	—	—	—	—	—	—	—	—	35
1 — 2 3	M	20	3	—	—	—	—	—	—	—	—	23
4	F	17	1	—	—	—	—	—	—	—	—	18
2 — 6 5	M	65	3	—	—	—	—	—	—	—	—	68
6	F	58	7	—	—	—	—	—	—	—	—	65
6 — 10 7	M	69	11	1	—	1	—	—	—	—	—	82
8	F	62	10	3	—	—	—	—	—	—	—	75
10 — 14 9	M	98	17	3	2	—	—	—	—	—	—	120
10	F	93	7	8	1	—	—	—	—	—	—	109
14 — 18 11	M	449	27	9	1	3	1	—	—	—	—	490
12	F	572	29	4	1	2	—	—	—	—	—	608
18 — 21 13	M	1.321	43	19	5	2	—	1	—	—	—	1.391
14	F	1.526	52	7	1	—	—	—	—	—	—	1.586
21 — 25 15	M	4.157	292	151	54	13	3	3	1	—	—	4.674
16	F	3.760	187	37	16	2	—	—	—	—	—	4.002
25 — 30 17	M	3.881	737	663	258	64	16	4	—	—	—	5.623
18	F	3.232	231	104	26	11	1	—	—	—	—	3.605
30 — 35 19	M	1.809	487	797	555	199	64	24	5	—	1	3.941
20	F	1.722	238	121	50	18	5	1	4	—	—	2.159
35 — 40 21	M	977	225	517	738	280	112	45	14	4	3	2.915
22	F	988	194	139	64	24	13	5	7	1	—	1.435
40 — 45 23	M	774	191	352	610	350	133	49	19	11	10	2.499
24	F	767	174	119	58	36	13	4	3	2	1	1.177
45 — 50 25	M	437	158	207	320	184	89	26	15	6	9	1.451
26	F	439	95	71	27	15	8	—	2	1	—	658
50 — 55 27	M	430	201	221	270	147	70	41	25	4	7	1.416
28	F	510	115	63	22	7	6	—	—	—	—	723
55 — 60 29	M	311	213	155	118	74	44	11	8	4	1	939
30	F	488	86	30	8	2	1	—	—	—	—	615
60 — 65 31	M	218	234	99	52	29	15	2	2	1	2	654
32	F	459	48	10	5	1	—	—	—	—	—	523
65 — 70 33	M	170	219	49	22	11	1	2	1	—	—	475
34	F	492	25	12	4	—	—	—	—	—	—	533
70 — 75 35	M	159	149	26	7	2	1	—	—	—	—	344
36	F	436	14	3	1	—	—	—	—	—	—	454
75 ed oltre . . . 37	M	272	156	14	7	3	1	—	—	—	—	453
38	F	663	13	3	—	—	—	—	—	—	—	679
Totale atti con . . 39	M	**15.652**	**3.367**	**3.283**	**3.019**	**1.362**	**550**	**208**	**90**	**30**	**33**	**27.594**
Totale atti con . . 40	F	**16.319**	**1.526**	**734**	**284**	**118**	**47**	**10**	**16**	**4**	**1**	**19.059**
Totale generale . . 41	MF	**31.971**	**4.893**	**4.017**	**3.303**	**1.480**	**597**	**218**	**106**	**34**	**34**	**46.653**

(*a*) Comprese le regolarizzazioni anagrafiche susseguenti al Censimento 1961.

3.69. — Iscrizioni anagrafiche — Atti perfezionati (in complesso) secondo il numero dei componenti compresi in ciascuna denuncia e per suddivisioni territoriali (a). — Anno 1964

SUDDIVISIONI TERRITORIALI		CLASSI DI AMPIEZZA DEGLI ATTI PERFEZIONATI (Numero dei componenti, compreso l'intestatario)										
		1	2	3	4	5	6	7	8	9	10 ed oltre	TOTALE ATTI
0		1	2	3	4	5	6	7	8	9	10	11
RIONI												
Monti	1	626	50	43	33	13	3	3	1	—	—	**772**
Trevi	2	183	19	8	4	2	2	—	—	—	—	**218**
Colonna	3	114	11	3	5	3	—	—	—	—	—	**136**
Campo Marzio	4	274	30	16	8	2	2	1	2	—	—	**335**
Ponte	5	146	17	14	5	4	—	—	—	1	—	**187**
Parione	6	98	14	9	3	5	1	1	—	—	—	**131**
Regola	7	121	14	5	10	2	2	—	—	—	—	**154**
S. Eustachio	8	80	11	8	3	3	—	—	—	—	—	**105**
Pigna	9	70	6	3	6	—	—	1	—	—	—	**86**
Campitelli	10	24	—	1	3	—	—	—	—	—	—	**28**
S. Angelo	11	26	2	2	2	—	—	—	—	—	—	**32**
Ripa	12	111	2	6	2	1	1	—	—	—	—	**123**
Trastevere	13	674	29	27	20	14	4	3	—	—	—	**771**
Borgo	14	153	9	9	9	4	—	—	—	—	—	**184**
Esquilino	15	840	89	62	54	25	15	2	3	—	—	**1.090**
Ludovisi	16	138	7	6	5	2	—	—	—	—	—	**158**
Sallustiano	17	113	12	10	3	1	—	—	—	—	—	**139**
Castro Pretorio	18	985	48	34	22	13	4	2	—	—	—	**1.108**
Celio	19	160	16	13	7	2	1	1	—	—	—	**200**
Testaccio	20	109	12	12	9	3	1	—	—	—	—	**146**
S. Saba	21	65	5	5	2	—	—	—	—	—	—	**77**
Prati	22	570	75	32	26	11	5	2	—	—	2	**723**
Totale	23	**5.680**	**478**	**328**	**241**	**110**	**41**	**16**	**6**	**1**	**2**	**6.903**
QUARTIERI												
Flaminio	24	319	35	28	26	9	3	—	1	—	—	**421**
Parioli	25	720	57	27	18	18	4	—	—	—	—	**844**
Pinciano	26	509	87	49	41	14	5	2	1	—	—	**708**
Salario	27	258	33	15	14	7	3	—	—	—	—	**330**
Nomentano	28	1.136	154	104	78	42	17	3	3	—	1	**1.538**
Tiburtino	29	600	87	65	54	20	9	4	4	—	—	**843**
Prenestino-Labicano	30	1.192	199	171	146	58	20	7	5	1	—	**1.799**
Tuscolano	31	1.723	291	225	216	72	34	13	5	3	2	**2.584**
Appio-Latino	32	1.051	156	134	104	45	17	7	1	1	—	**1.516**
Ostiense	33	1.002	164	103	104	30	16	1	2	2	—	**1.424**
Portuense	34	827	133	126	92	41	15	3	—	—	—	**1.237**
Gianicolense	35	1.295	224	166	147	49	20	4	4	—	—	**1.909**
Aurelio	36	646	105	87	61	28	3	1	1	—	—	**932**
Trionfale	37	906	159	136	99	30	11	—	2	—	1	**1.344**
Della Vittoria	38	793	108	110	73	36	10	2	—	—	—	**1.132**
Monte Sacro	39	995	219	157	105	51	20	2	—	—	—	**1.549**
Trieste	40	1.259	218	165	107	59	14	3	1	—	—	**1.826**
Tor di Quinto	41	342	53	62	45	16	4	3	1	—	1	**527**
Prenestino-Centocelle	42	1.041	204	182	150	56	38	11	9	1	2	**1.694**
Ardeatino	43	521	69	60	53	34	10	6	—	—	—	**753**
Pietralata	44	353	62	61	50	15	6	6	1	1	—	**555**
Collatino	45	571	112	103	97	49	14	7	2	3	2	**960**
Alessandrino	46	365	66	65	61	33	11	8	6	2	1	**618**
Don Bosco	47	584	120	101	102	34	15	3	3	1	1	**964**
Appio-Claudio	48	293	65	71	36	21	12	3	3	1	—	**505**
Appio-Pignatelli	49	90	14	15	11	5	1	1	—	—	—	**137**
Primavalle	50	1.091	188	166	131	66	29	12	3	3	2	**1.691**
Monte Sacro Alto	51	228	46	37	40	21	4	—	1	—	—	**377**
Ponte Mammolo	52	152	23	16	14	8	3	1	1	1	1	**220**
S. Basilio	53	159	25	20	21	14	8	2	—	1	—	**250**
Giuliano Dalmata	54	221	30	23	15	10	1	1	—	—	—	**371**
E.U.R.	55	199	26	27	33	11	2	—	1	—	—	**299**
Lido di Ostia Ponente	56	120	37	28	30	15	5	3	2	1	1	**242**
Lido di Ostia Levante	57	297	63	45	38	22	8	2	4	1	1	**481**
Lido di Castel Fusano	58	7	1	2	—	—	1	—	—	—	—	**11**
Totale	59	**21.935**	**3.633**	**2.952**	**2.412**	**1.039**	**393**	**121**	**67**	**23**	**16**	**32.591**
SUBURBI												
Tor di Quinto	60	49	10	9	6	2	2	—	1	—	—	**79**
Portuense	61	206	29	26	21	24	8	—	1	2	—	**317**
Gianicolense	62	494	47	43	40	14	13	5	4	2	—	**662**
Aurelio	63	281	45	40	38	16	7	7	3	1	1	**439**
Trionfale	64	90	10	8	5	2	—	2	—	—	—	**117**
Della Vittoria	65	397	62	56	37	24	6	5	1	—	—	**588**
Totale	66	**1.517**	**203**	**182**	**147**	**82**	**36**	**19**	**10**	**5**	**1**	**2.202**
Agro Romano	67	**2.839**	**579**	**555**	**503**	**249**	**127**	**62**	**23**	**5**	**15**	**4.957**
TOTALE GENERALE	68	**31.971**	**4.893**	**4.017**	**3.303**	**1.480**	**597**	**218**	**106**	**34**	**34**	**46.653**

(a) Comprese le regolarizzazioni anagrafiche susseguenti al Censimento 1961.

3.70 — Iscrizioni anagrafiche — Atti perfezionati ed immigrati (in complesso) per sesso e secondo il numero dei componenti maschi compresi in ciascuna denuncia (a) — 1964.

COMPONENTI MASCHI		ATTI PERFEZIONATI	IMMIGRATI		
			M	F	MF
0		1	2	3	4
Atti perfezionati comprendenti:					
0 maschi	1	**17.457**	—	18.919	**18.919**
1 maschio	2	**22.400**	22.400	11.065	**33.465**
2 maschi	3	**4.468**	8.936	7.661	**16.597**
3 maschi	4	**1.755**	5.265	3.092	**8.357**
4 maschi	5	**397**	1.588	751	**2.339**
5 maschi	6	**125**	625	272	**897**
6 maschi	7	**38**	228	107	**335**
7 maschi	8	**9**	63	22	**85**
8 maschi	9	**3**	24	8	**32**
9 maschi	10	**1**	9	5	**14**
10 maschi ed oltre	11	—	—	—	—
TOTALE	12	**46.653**	**39.138**	**41.902**	**81.040**

(*a*) Comprese le regolarizzazoini anagrafiche susseguenti al Censimento 1961.

3.71 — Iscrizioni anagrafiche — Atti perfezionati ed immigrati (in complesso) secondo il numero dei componenti maschi compresi in ciascuna denuncia e per sesso (a) — 1964.

ATTI PERFEZIONATI COMPRENDENTI		Sesso dei componenti	CLASSI DI AMPIEZZA DEGLI ATTI PERFEZIONATI (Numero dei componenti, compreso l'intestatario)										
			1	2	3	4	5	6	7	8	9	10 ed oltre	TOTALE
0		1	2	3	4	5	6	7	8	9	10	11	12
						ATTI PERFEZIONATI (*b*)							
0 maschi	1		16.319	888	194	44	8	3	—	1	—	—	**17.457**
1 maschio	2		15.652	3.796	1.900	804	198	38	9	3	—	—	**22.400**
2 maschi	3		—	209	1.887	1.601	563	165	35	8	—	—	**4.468**
3 maschi	4		—	—	36	846	540	227	65	29	5	7	**1.755**
4 maschi	5		—	—	—	8	171	117	67	28	4	2	**397**
5 maschi	6		—	—	—	—	—	47	36	25	11	6	**125**
6 maschi	7		—	—	—	—	—	—	6	10	11	11	**38**
7 maschi	8		—	—	—	—	—	—	—	2	3	4	**9**
8 maschi	9		—	—	—	—	—	—	—	—	—	3	**3**
9 maschi	10		—	—	—	—	—	—	—	—	—	1	**1**
10 maschi ed oltre	11		—	—	—	—	—	—	—	—	—	—	**—**
TOTALE	12		**31.971**	**4.893**	**4.017**	**3.303**	**1.480**	**597**	**218**	**106**	**34**	**34**	**46.653**
						IMMIGRATI (*b*)							
0 maschi	13	M	—	—	—	—	—	—	—	—	—	—	**—**
	14	F	16.319	1.776	582	176	40	18	—	8	—	—	**18.919**
1 maschio	15	M	15.652	3.796	1.900	804	198	38	9	3	—	—	**22.400**
	16	F	—	3.796	3.800	2.412	792	190	54	21	—	—	**11.065**
2 maschi	17	M	—	418	3.774	3.202	1.126	330	70	16	—	—	**8.936**
	18	F	—	—	1.887	3.202	1.689	660	175	48	—	—	**7.661**
3 maschi	19	M	—	—	108	2.538	1.620	681	195	87	15	21	**5.265**
	20	F	—	—	—	846	1.080	681	260	145	30	50	**3.092**
4 maschi	21	M	—	—	—	32	684	468	268	112	16	8	**1.588**
	22	F	—	—	—	—	171	234	201	112	20	13	**751**
5 maschi	23	M	—	—	—	—	—	235	180	125	55	30	**625**
	24	F	—	—	—	—	—	47	72	75	44	34	**272**
6 maschi	25	M	—	—	—	—	—	—	36	60	66	66	**228**
	26	F	—	—	—	—	—	—	6	20	33	48	**107**
7 maschi	27	M	—	—	—	—	—	—	—	14	21	28	**63**
	28	F	—	—	—	—	—	—	—	2	6	14	**22**
8 maschi	29	M	—	—	—	—	—	—	—	—	—	24	**24**
	30	F	—	—	—	—	—	—	—	—	—	8	**8**
9 maschi	31	M	—	—	—	—	—	—	—	—	—	9	**9**
	32	F	—	—	—	—	—	—	—	—	—	5	**5**
10 maschi ed oltre	33	M	—	—	—	—	—	—	—	—	—	—	**—**
	34	F	—	—	—	—	—	—	—	—	—	—	**—**
TOTALE	35	MF	**31.971**	**9.786**	**12.051**	**13.212**	**7.400**	**3.582**	**1.526**	**848**	**306**	**358**	**81.040**

(*a*) Comprese le regolarizzazioni anagrafiche susseguenti al Censimento 1961.
(*b*) Secondo le singole classi di ampiezza.

31 - IMMIGRATI PER REGIONI DI PROVENIENZA E SESSO - ANNO 1964 (a)

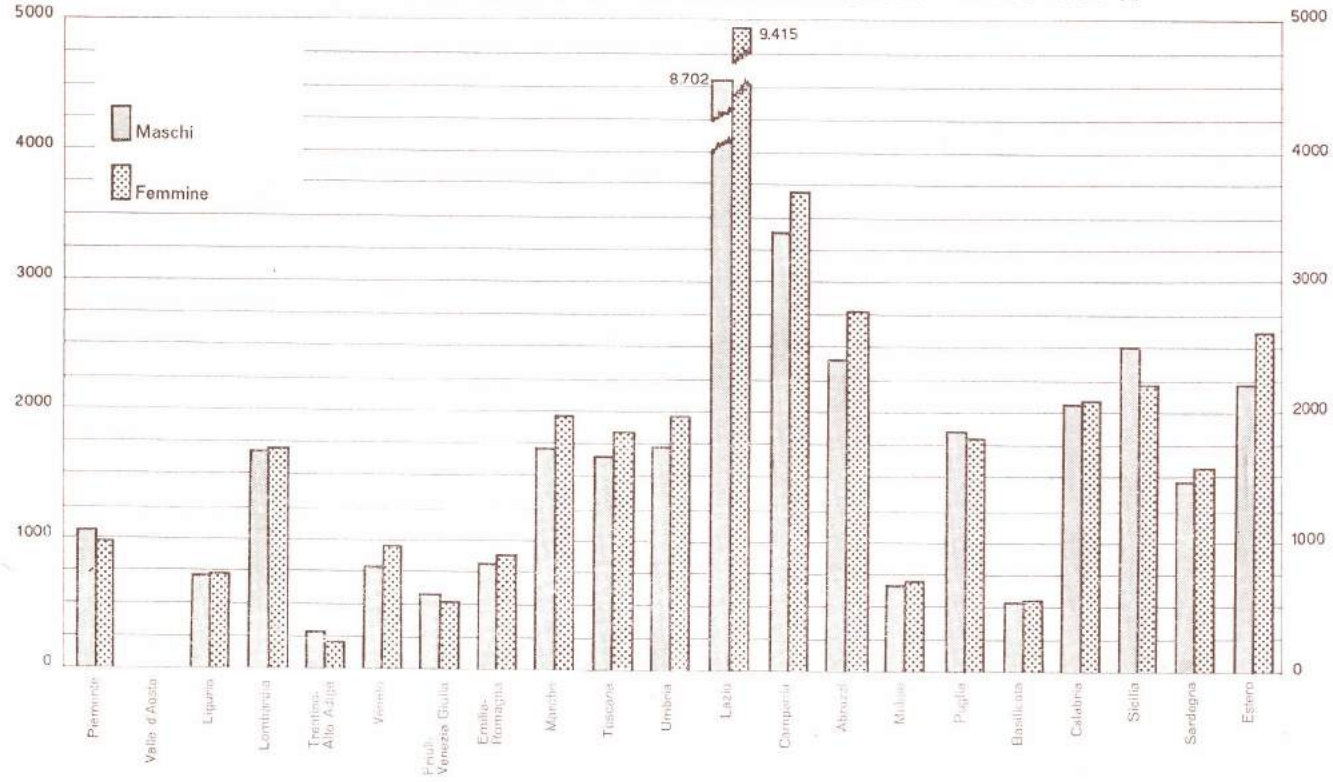

32 - EMIGRATI PER REGIONI DI DESTINAZIONE E SESSO - ANNO 1964 (b)

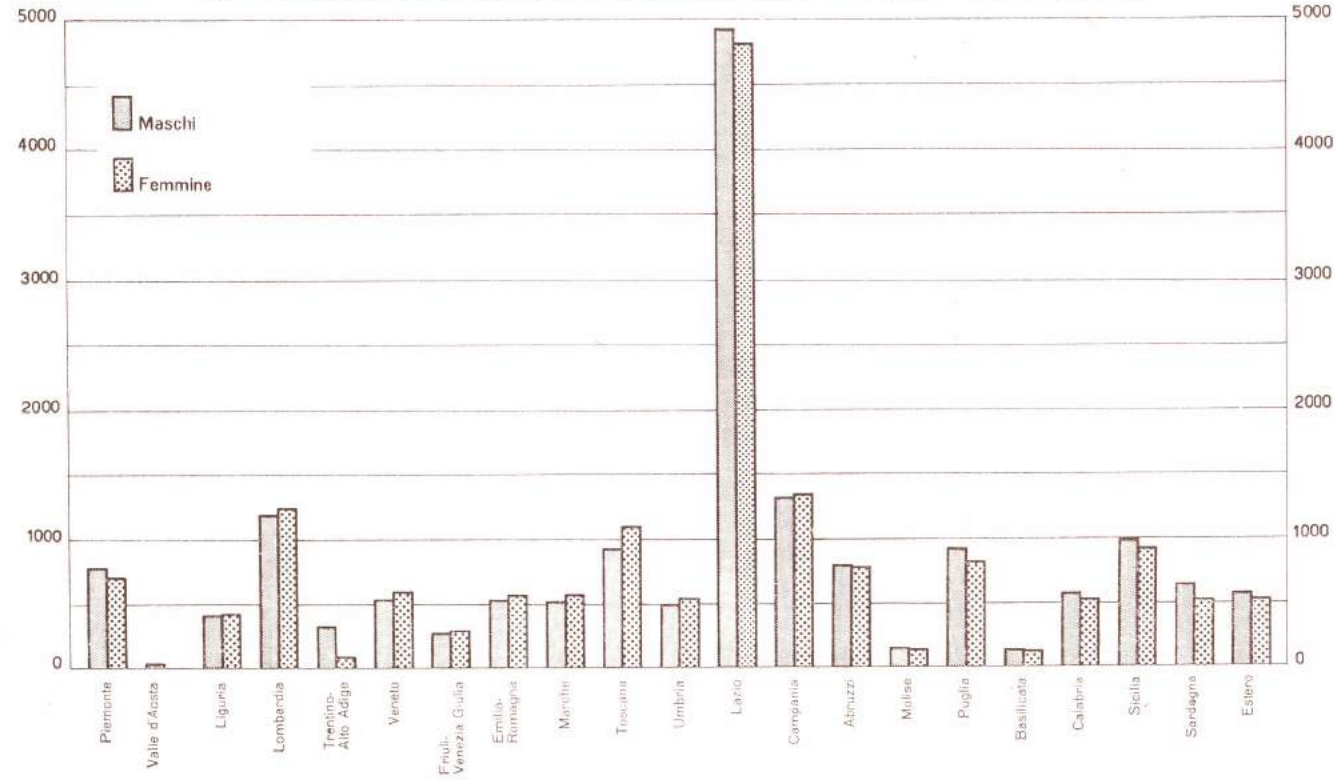

(a) vedi Tav. 3.65, pag. 172; (b) 3.74, pag. 186.

3.72. — Andamento dell'emigrazione, per anno — Anni 1951-1964

ANNI	EMIGRATI			PER 1.000 ABITANTI (a)			NUMERI INDICI (1951 = 100)		
	Prima del censimento (b)	Dopo il censimento (c)	In complesso	Prima del censimento	Dopo il censimento	In complesso	Prima del censimento	Dopo il censimento	In complesso
0	1	2	3	4	5	6	7	8	9
1951 . 1	535	18.219	18.754	*0,32*	*11,14*	*11,09*	*100,00*	*100,00*	*100,00*
1952 . 2	633	29.332	29.965	*0,37*	*17,60*	*17,46*	*118,32*	*161,00*	*159,78*
1953 . 3	14.063	20.941	35.004	*8,05*	*12,33*	*20,03*	*2.628,60*	*114,94*	*186,65*
1954 . 4	8.640	19.799	28.439	*4,85*	*11,42*	*15,95*	*1.695,95*	*108,67*	*151,64*
1955 . 5	818	18.564	19.382	*0,45*	*10,49*	*10,65*	*152,90*	*101,89*	*103,35*
1956 . 6	48	17.815	17.863	*0,03*	*9,85*	*9,60*	*8,97*	*97,78*	*95,25*
1957 . 7	—	17.233	17.233	—	*9,31*	*9,04*	—	*94,59*	*91,89*
1958 . 8	—	17.086	17.086	—	*9,01*	*8,74*	—	*93,78*	*91,11*
1959 . 9	—	20.140	20.140	—	*10,32*	*10,00*	—	*110,54*	*107,39*
1960 . 10	—	19.928	19.928	—	*9,88*	*9,58*	—	*109,38*	*106,26*
1961 . 11	4.697	21.011	25.708	*2,14*	*9,89*	*11,73*	*877,94*	*115,32*	*137,08*
1962 . 12	30.711	17.356	48.067	*13,32*	*7,75*	*20,84*	*5.740,37*	*95,26*	*256,30*
1963 . 13	8.552	30.349	38.901	*3,57*	*13,03*	*16,24*	*1.598,50*	*166,58*	*207,43*
1964 . 14	12.045	33.520	45.565	*4,85*	*13,87*	*18,33*	*2.251,40*	*183,98*	*242,96*

(a) Colonne 4 e 6: calcolo effettuato sulla popolazione presente; colonna 5: calcolo effettuato sulla popolazione residente.
(b) Cancellazioni anagrafiche di persone emigrate prima dei Censimenti, regolarizzate negli anni indicati.
(c) Cancellazioni anagrafiche « regolari » riguardanti la popolazione residente.

3.73. — Emigrati (in complesso) secondo i mesi e medie giornaliere (a). — Anni 1961-1964

ANNI		MESI												
		Gen.	Feb.	Mar.	Apr.	Mag.	Giu.	Lug.	Ago.	Sett.	Ott.	Nov.	Dic.	Totale
0		1	2	3	4	5	6	7	8	9	10	11	12	13
1961	Numero degli emigrati . . 1	2.067	1.750	1.750	1.277	1.834	1.289	1.445	1.947	3.332	4.143	3.661	1.213	**25.708**
	Per 100 sul totale . . . 2	*8,04*	*6,81*	*6,81*	*4,97*	*7,13*	*5,01*	*5,62*	*7,57*	*12,96*	*16,12*	*14,24*	*4,72*	*100,00*
	Media giornaliera 3	*66,68*	*62,50*	*56,45*	*42,57*	*59,16*	*42,97*	*46,61*	*62,81*	*111,07*	*133,65*	*122,03*	*39,13*	*70,43*
1962	Numero degli emigrati . . . 4	1.945	1.693	2.064	3.397	4.359	10.437	3.271	2.571	2.875	6.946	5.084	3.425	48.067
	Per 100 sul totale 5	*4,05*	*3,52*	*4,29*	*7,07*	*9,07*	*21,71*	*6,80*	*5,35*	*5,98*	*14,45*	*10,58*	*7,13*	*100,00*
	Media giornaliera 6	*62,74*	*60,46*	*66,58*	*113,23*	*140,61*	*347,90*	*105,52*	*82,94*	*95,83*	*224,06*	*169,47*	*110,48*	*131,69*
1963	Numero degli emigrati . . 7	6.467	3.884	2.705	2.274	2.892	2.508	2.949	2.454	3.165	3.758	3.427	2.418	38.901
	Per 100 sul totale 8	*16,62*	*9,98*	*6,95*	*5,85*	*7,43*	*6,45*	*7,58*	*6,30*	*8,14*	*9,68*	*8,80*	*6,22*	*100,00*
	Media giornaliera 9	*208,61*	*138,71*	*87,25*	*75,80*	*93,29*	*83,60*	*95,12*	*79,16*	*105,50*	*121,22*	*114,23*	*78,00*	*106,57*
1964	Numero degli emigrati . . 10	3.642	3.631	4.568	4.556	3.705	3.641	3.332	3.114	4.487	4.951	2.940	2.998	45.565
	Per 100 sul totale 11	*7,99*	*7,97*	*10,03*	*10,00*	*8,13*	*7,99*	*7,31*	*6,83*	*9,85*	*10,87*	*6,45*	*6,58*	*100,00*
	Media giornaliera 12	*117,48*	*125,20*	*147,35*	*151,86*	*119,51*	*121,36*	*107,48*	*100,45*	*149,56*	*159,70*	*98,00*	*96,70*	*124,49*

(a) Comprese le regolarizzazioni anagrafiche susseguenti al Censimento 1961.

3.74 — Emigrati per provincia di destinazione e sesso — Anno 1964.

PROVINCE		EMIGRATI										IN COMPLESSO				
		Dopo il Censimento (*a*)					Prima del Censimento (*b*)									
		Atti perfezionati		Totale persone			Atti perfezionati		Totale persone			Atti perfezionati		Totale persone		
		In totale	Di cui di una sola persona	M	F	MF	In totale	Di cui di una sola persona	M	F	MF	In totale	Di cui di una sola persona	M	F	MF
0		1	2	3	4	5	6	7	8	9	10	11	12	13	14	15
Torino	1	597	452	492	429	**921**	57	51	40	27	**67**	654	503	532	456	**988**
Vercelli	2	51	37	36	47	**83**	5	4	4	3	**7**	56	41	40	50	**90**
Novara	3	96	63	86	84	**170**	9	7	8	6	**14**	105	70	94	90	**184**
Cuneo	4	106	91	83	58	**141**	6	4	6	4	**10**	112	95	89	62	**151**
Asti	5	23	18	17	15	**32**	3	1	3	3	**6**	26	19	20	18	**38**
Alessandria	6	74	47	68	67	**135**	9	8	5	5	**10**	83	55	73	72	**145**
Piemonte	7	**947**	**708**	**782**	**700**	**1.482**	**89**	**75**	**66**	**48**	**114**	**1.036**	**783**	**848**	**748**	**1.596**
Valle d'Aosta	8	**19**	**12**	**26**	**12**	**38**	**3**	**3**	**2**	**1**	**3**	**22**	**15**	**28**	**13**	**41**
Imperia	9	57	44	40	43	**83**	9	8	3	7	**10**	66	52	43	50	**93**
Savona	10	57	38	50	59	**109**	2	1	2	2	**4**	59	39	52	61	**113**
Genova	11	290	198	239	242	**481**	40	28	33	30	**63**	330	226	272	272	**544**
La Spezia	12	67	30	78	79	**157**	8	3	9	11	**20**	75	33	87	90	**177**
Liguria	13	**471**	**310**	**407**	**423**	**830**	**59**	**40**	**47**	**50**	**97**	**530**	**350**	**454**	**473**	**927**
Varese	14	101	71	89	91	**180**	11	10	7	6	**13**	112	81	96	97	**193**
Como	15	112	74	109	93	**202**	13	13	9	4	**13**	125	87	118	97	**215**
Sondrio	16	32	24	22	24	**46**	3	3	3	—	**3**	35	27	25	24	**49**
Milano	17	866	572	745	780	**1.525**	144	117	92	99	**191**	1.010	689	837	879	**1.716**
Bergamo	18	74	61	47	53	**100**	8	5	7	5	**12**	82	66	54	58	**112**
Brescia	19	115	84	83	92	**175**	6	5	5	4	**9**	121	89	88	96	**184**
Pavia	20	47	33	42	36	**78**	5	5	2	3	**5**	52	38	44	39	**83**
Cremona	21	42	35	18	34	**52**	6	6	3	3	**6**	48	41	21	37	**58**
Mantova	22	37	29	24	33	**57**	—	—	—	—	**—**	37	29	24	33	**57**
Lombardia	23	**1.426**	**983**	**1.179**	**1.236**	**2.415**	**196**	**164**	**128**	**124**	**252**	**1.622**	**1.147**	**1.307**	**1.360**	**2.667**
Bolzano	24	276	257	263	44	**307**	14	14	8	6	**14**	290	271	271	50	**321**
Trento	25	78	65	53	48	**101**	9	9	4	5	**9**	87	74	57	53	**110**
Trentino-Alto Adige	26	**354**	**322**	**316**	**92**	**408**	**23**	**23**	**12**	**11**	**23**	**377**	**345**	**328**	**103**	**431**
Verona	27	103	71	87	88	**175**	15	12	9	17	**26**	118	83	96	105	**201**
Vicenza	28	86	72	56	51	**107**	13	11	6	10	**16**	99	83	62	61	**123**
Belluno	29	56	46	39	35	**74**	7	7	1	6	**7**	63	53	40	41	**81**
Treviso	30	123	90	77	120	**197**	15	13	10	9	**19**	138	103	87	129	**216**
Venezia	31	152	108	120	127	**247**	18	16	17	7	**24**	170	124	137	134	**271**
Padova	32	164	118	122	123	**245**	14	12	9	7	**16**	178	130	131	130	**261**
Rovigo	33	31	23	16	26	**42**	1	1	—	1	**1**	32	24	16	27	**43**
Veneto	34	**715**	**528**	**517**	**570**	**1.087**	**83**	**72**	**52**	**57**	**109**	**798**	**600**	**569**	**627**	**1.196**
Udine	35	219	165	156	191	**347**	35	33	20	19	**39**	254	198	176	210	**386**
Gorizia	36	49	42	42	25	**67**	7	7	5	2	**7**	56	49	47	27	**74**
Trieste	37	117	98	79	75	**154**	8	8	5	3	**8**	125	106	84	78	**162**
Friuli-Venezia Giulia	38	**385**	**305**	**277**	**291**	**568**	**50**	**48**	**30**	**24**	**54**	**435**	**353**	**307**	**315**	**622**
Piacenza	39	60	42	51	42	**93**	2	1	1	2	**3**	62	43	52	44	**96**
Parma	40	51	44	24	38	**62**	5	5	3	2	**5**	56	49	27	40	**67**
Reggio Emilia	41	39	26	30	35	**65**	1	1	—	1	**1**	40	27	30	36	**66**
Modena	42	69	49	49	55	**104**	7	7	3	4	**7**	76	56	52	59	**111**
Bologna	43	231	155	203	200	**403**	21	13	23	15	**38**	252	168	226	215	**441**
Ferrara	44	54	37	40	44	**84**	3	3	2	1	**3**	57	40	42	45	**87**
Ravenna	45	52	36	44	47	**91**	4	4	2	2	**4**	56	40	46	49	**95**
Forlì	46	108	70	93	94	**187**	8	6	2	8	**10**	116	76	95	102	**197**
Emilia-Romagna	47	**664**	**459**	**534**	**555**	**1.089**	**51**	**40**	**36**	**35**	**71**	**715**	**499**	**570**	**590**	**1.160**
Pesaro-Urbino	48	110	77	77	92	**169**	16	15	8	9	**17**	126	92	85	101	**186**
Ancona	49	228	134	200	216	**416**	26	19	20	25	**45**	254	153	220	241	**461**
Macerata	50	136	95	97	114	**211**	12	9	9	6	**15**	148	104	106	120	**226**
Ascoli Piceno	51	149	90	141	141	**282**	24	22	14	13	**27**	173	112	155	154	**309**
Marche	52	**623**	**396**	**515**	**563**	**1.078**	**78**	**65**	**51**	**53**	**104**	**701**	**461**	**566**	**616**	**1.182**
Massa-Carrara	53	46	32	27	45	**72**	9	4	7	9	**16**	55	36	34	54	**88**
Lucca	54	76	46	53	80	**133**	14	13	7	10	**17**	90	59	60	90	**150**
Pistoia	55	56	39	35	51	**86**	6	5	3	4	**7**	62	44	38	55	**93**
Firenze	56	341	220	265	316	**581**	42	38	27	27	**54**	383	258	292	343	**635**
Livorno	57	159	94	148	136	**284**	14	10	12	8	**20**	173	104	160	144	**304**
Pisa	58	75	50	57	75	**132**	16	12	11	12	**23**	91	62	68	87	**155**
Arezzo	59	138	96	99	125	**224**	10	9	6	5	**11**	148	105	105	130	**235**
Siena	60	121	80	89	108	**197**	7	6	3	5	**8**	128	86	92	113	**205**
Grosseto	61	157	88	137	162	**299**	16	16	5	11	**16**	173	104	142	173	**315**
Toscana	62	**1.169**	**745**	**910**	**1.098**	**2.008**	**134**	**113**	**81**	**91**	**172**	**1.303**	**858**	**991**	**1.189**	**2.180**
Perugia	63	422	281	307	370	**677**	37	26	34	26	**60**	459	307	341	396	**737**
Terni	64	218	150	184	176	**360**	37	24	31	27	**58**	255	174	215	203	**418**
Umbria	65	**640**	**431**	**491**	**546**	**1.037**	**74**	**50**	**65**	**53**	**118**	**714**	**481**	**556**	**599**	**1.155**

Segue: 3.74. — Emigrati per provincia di destinazione e sesso. — Anno 1964

PROVINCE		EMIGRATI										IN COMPLESSO				
		Dopo il Censimento (*a*)					Prima del Censimento (*b*)									
		Atti perfezionati		Totale persone			Atti perfezionati		Totale persone			Atti perfezionati		Totale persone		
		In totale	Di cui di una sola persona	M	F	MF	In totale	Di cui di una sola persona	M	F	MF	In totale	Di cui di una sola persona	M	F	MF
0		1	2	3	4	5	6	7	8	9	10	11	12	13	14	15
Viterbo	1	449	278	400	400	**800**	59	44	51	47	**98**	508	322	451	447	**898**
Rieti	2	364	234	330	301	**631**	54	42	44	35	**79**	418	276	374	336	**710**
Roma	3	2.937	1.726	2.978	2.931	**5.909**	538	321	539	528	**1.067**	3.475	2.047	3.517	3.459	**6.976**
Latina	4	527	284	558	591	**1.149**	60	45	51	41	**92**	587	329	609	632	**1.241**
Frosinone	5	726	501	647	590	**1.237**	210	176	181	102	**283**	936	677	828	692	**1.520**
Lazio	6	**5.003**	**3.023**	**4.913**	**4.813**	**9.726**	**921**	**628**	**866**	**753**	**1.619**	**5.924**	**3.651**	**5.779**	**5.566**	**11.345**
Caserta	7	243	177	201	195	**396**	27	20	27	19	**46**	270	197	228	214	**442**
Benevento	8	90	60	79	81	**160**	10	10	4	6	**10**	100	70	83	87	**170**
Napoli	9	823	541	763	754	**1.517**	93	74	71	63	**134**	916	615	834	817	**1.651**
Avellino	10	115	78	95	108	**203**	7	6	4	4	**8**	122	84	99	112	**211**
Salerno	11	225	156	176	195	**371**	30	27	21	16	**37**	255	183	197	211	**408**
Campania	12	**1.496**	**1.012**	**1.314**	**1.333**	**2.647**	**167**	**137**	**127**	**108**	**235**	**1.663**	**1.149**	**1.441**	**1.441**	**2.882**
L'Aquila	13	520	382	406	386	**792**	67	56	47	42	**89**	587	438	453	428	**881**
Teramo	14	122	75	114	115	**229**	13	9	14	7	**21**	135	84	128	122	**250**
Pescara	15	158	103	137	141	**278**	15	9	13	11	**24**	173	112	150	152	**302**
Chieti	16	167	117	137	135	**272**	17	16	9	9	**18**	184	133	146	144	**290**
Abruzzi	17	**967**	**677**	**794**	**777**	**1.571**	**112**	**90**	**83**	**69**	**152**	**1.079**	**767**	**877**	**846**	**1.723**
Campobasso	18	190	136	147	145	**292**	22	18	19	16	**35**	212	154	166	161	**327**
Molise	19	**190**	**136**	**147**	**145**	**292**	**22**	**18**	**19**	**16**	**35**	**212**	**154**	**166**	**161**	**327**
Foggia	20	174	118	155	151	**306**	26	22	19	13	**32**	200	140	174	164	**338**
Bari	21	398	257	369	362	**731**	43	32	35	31	**66**	441	289	404	393	**797**
Taranto	22	140	79	143	128	**271**	8	4	9	9	**18**	148	83	152	137	**289**
Brindisi	23	82	56	65	68	**133**	8	6	7	7	**14**	90	62	72	75	**147**
Lecce	24	143	105	121	113	**234**	15	12	14	4	**18**	158	117	135	117	**252**
Puglia	25	**937**	**615**	**853**	**822**	**1.675**	**100**	**76**	**84**	**64**	**148**	**1.037**	**691**	**937**	**886**	**1.823**
Potenza	26	117	82	102	100	**202**	9	8	7	6	**13**	126	90	109	106	**215**
Matera	27	36	24	35	29	**64**	4	2	3	4	**7**	40	26	38	33	**71**
Basilicata	28	**153**	**106**	**137**	**129**	**266**	**13**	**10**	**10**	**10**	**20**	**166**	**116**	**147**	**139**	**286**
Cosenza	29	196	140	154	157	**311**	23	15	33	16	**49**	219	155	187	173	**360**
Catanzaro	30	236	168	217	180	**397**	29	23	19	20	**39**	265	191	236	200	**436**
Reggio Calabria	31	233	158	199	194	**393**	21	19	17	8	**25**	254	177	216	202	**418**
Calabria	32	**665**	**466**	**570**	**531**	**1.101**	**73**	**57**	**69**	**44**	**113**	**738**	**523**	**639**	**575**	**1.214**
Trapani	33	76	51	69	63	**132**	3	2	3	1	**4**	79	53	72	64	**136**
Palermo	34	308	226	278	225	**503**	24	19	14	18	**32**	332	245	292	243	**535**
Messina	35	191	133	151	162	**313**	22	19	13	15	**28**	213	152	164	177	**341**
Agrigento	36	71	48	64	56	**120**	6	6	3	3	**6**	77	54	67	59	**126**
Caltanissetta	37	56	32	52	55	**107**	13	11	9	10	**19**	69	43	61	65	**126**
Enna	38	33	26	26	25	**51**	4	3	3	2	**5**	37	29	29	27	**56**
Catania	39	213	133	195	207	**402**	20	17	16	8	**24**	233	150	211	215	**426**
Ragusa	40	45	32	36	32	**68**	4	1	7	4	**11**	49	33	43	36	**79**
Siracusa	41	97	60	92	97	**189**	4	3	3	2	**5**	101	63	95	99	**194**
Sicilia	42	**1.090**	**741**	**963**	**922**	**1.885**	**100**	**81**	**71**	**63**	**134**	**1.190**	**822**	**1.034**	**985**	**2.019**
Sassari	43	179	116	157	154	**311**	24	21	16	14	**30**	203	137	173	168	**341**
Nuoro	44	138	100	139	102	**241**	11	9	5	9	**14**	149	109	144	111	**255**
Cagliari	45	418	323	350	290	**640**	41	33	30	23	**53**	459	356	380	313	**693**
Sardegna	46	**735**	**539**	**646**	**546**	**1.192**	**76**	**63**	**51**	**46**	**97**	**811**	**602**	**697**	**592**	**1.289**
Totale Italia	47	**18.649**	**12.514**	**16.291**	**16.104**	**32.395**	**2.424**	**1.853**	**1.950**	**1.720**	**3.670**	**21.073**	**14.367**	**18.241**	**17.824**	**36.065**
S. Marino	48	4	3	3	3	**6**	4	3	3	2	**5**	8	6	6	5	**11**
Vaticano	49	7	7	7	—	**7**	12	10	13	6	**19**	19	17	20	6	**26**
Europa	50	304	183	267	292	**559**	1.567	1.230	1.086	1.187	**2.273**	1.871	1.413	1.353	1.479	**2.832**
Africa	51	50	29	49	49	**98**	378	256	322	325	**647**	428	285	371	374	**745**
America	52	182	109	212	164	**376**	2.705	1.868	2.370	2.060	**4.430**	2.887	1.977	2.582	2.224	**4.806**
Oceania	53	18	12	14	16	**30**	413	229	440	386	**826**	431	241	454	402	**856**
Asia	54	25	14	27	22	**49**	143	122	70	105	**175**	168	136	97	127	**224**
Totale Estero	55	**590**	**357**	**579**	**546**	**1.125**	**5.222**	**3.718**	**4.304**	**4.071**	**8.375**	**5.812**	**4.075**	**4.883**	**4.617**	**9.500**
Totale Generale	56	**19.239**	**12.871**	**16.870**	**16.650**	**33.520**	**7.646**	**5.571**	**6.254**	**5.791**	**12.045**	**26.885**	**18.442**	**23.124**	**22.441**	**45.565**

(*a*) Cancellazioni anagrafiche « regolari » riguardanti la popolazione residente.
(*b*) Cancellazioni anagrafiche di persone emigrate prima del Censimento 1961 e regolarizzate nell'anno.

3.75. — Emigrati (in complesso) per classi di età, sesso e secondo

SUDDIVISIONI TERRITORIALI		Atti perfezionati	TOTALE PERSONE			DOMICILIO DICHIARATO							
						In caserma (b)		Altre convivenze		In abitazioni private		A servizio	
			M	F	MF	M	F	M	F	M	F	M	F
0		1	2	3	4	5	6	7	8	9	10	11	12
RIONI													
Monti	1	630	401	417	**818**	48	—	53	128	297	270	3	19
Trevi	2	133	112	72	**184**	5	—	18	7	85	63	4	2
Colonna	3	128	93	78	**171**	14	—	7	19	70	54	2	5
Campo Marzio	4	220	151	146	**297**	11	—	14	7	125	132	1	7
Ponte	5	99	90	73	**163**	1	—	4	6	85	66	—	1
Parione	6	84	75	54	**129**	1	—	3	8	70	46	1	—
Regola	7	148	104	82	**186**	19	1	11	16	74	60	—	5
S. Eustachio	8	67	56	47	**103**	3	—	14	2	39	43	—	2
Pigna	9	77	60	28	**88**	6	—	28	4	26	22	—	2
Campitelli	10	33	29	16	**45**	1	—	13	3	15	10	—	3
S. Angelo	11	21	19	19	**38**	—	—	1	1	18	17	—	1
Ripa	12	118	68	74	**142**	5	—	24	30	38	33	1	11
Trastevere	13	534	427	282	**709**	119	4	75	79	230	191	3	8
Borgo	14	149	127	111	**238**	4	1	16	22	106	83	1	5
Esquilino	15	766	560	531	**1.091**	25	1	51	109	481	403	3	18
Ludovisi	16	132	88	62	**150**	24	1	23	13	40	42	1	6
Sallustiano	17	86	43	71	**114**	3	—	—	8	39	56	1	7
Castro Pretorio	18	626	517	265	**782**	287	1	17	37	210	214	3	13
Celio	19	146	102	92	**194**	15	—	22	34	63	56	2	2
Testaccio	20	126	100	114	**214**	3	—	1	14	95	98	1	2
S. Saba	21	72	46	51	**97**	—	—	9	8	37	42	—	1
Prati	22	559	418	385	**803**	55	1	11	67	348	286	4	31
Totale	23	**4.954**	**3.686**	**3.070**	**6.756**	**649**	**10**	**415**	**622**	**2.591**	**2.287**	**31**	**151**
QUARTIERI													
Flaminio	24	319	249	205	**454**	42	1	5	7	201	183	1	14
Parioli	25	503	433	268	**701**	219	—	6	18	202	224	6	26
Pinciano	26	560	390	478	**868**	12	—	13	47	359	364	6	67
Salario	27	220	146	177	**323**	6	—	1	1	139	158	—	18
Nomentano	28	1.167	880	902	**1.782**	84	—	22	96	773	764	1	42
Tiburtino	29	500	487	376	**863**	31	4	11	30	439	334	6	8
Prenestino-Labicano	30	968	939	859	**1.798**	18	2	11	34	904	811	6	12
Tuscolano	31	1.649	1.500	1.415	**2.915**	22	—	35	52	1.439	1.338	4	25
Appio Latino	32	1.159	856	1.042	**1.898**	17	3	21	176	813	835	5	28
Ostiense	33	838	702	688	**1.390**	19	4	46	99	631	571	6	14
Portuense	34	459	447	419	**866**	16	—	12	16	417	394	2	9
Gianicolense	35	1.167	922	952	**1.874**	26	3	96	188	795	729	5	32
Aurelio	36	532	388	485	**873**	9	4	28	90	350	381	1	10
Trionfale	37	818	703	735	**1.438**	17	1	14	65	660	626	12	43
Della Vittoria	38	757	576	636	**1.212**	11	3	27	38	536	557	2	38
Monte Sacro	39	947	908	937	**1.845**	26	1	3	21	877	887	2	28
Trieste	40	1.211	894	1.108	**2.002**	12	—	9	70	866	957	7	81
Tor di Quinto	41	239	238	239	**477**	6	—	—	11	230	216	2	12
Prenestino-Centocelle	42	822	816	812	**1.628**	10	5	4	36	800	760	2	11
Ardeatino	43	407	359	327	**686**	13	—	38	12	305	305	3	10
Pietralata	44	262	270	226	**496**	5	—	1	7	264	216	—	3
Collatino	45	399	367	338	**705**	4	—	5	3	357	331	1	4
Alessandrino	46	362	372	354	**726**	3	—	3	11	365	342	1	1
Don Bosco	47	459	476	440	**916**	9	1	8	—	454	432	5	7
Appio Claudio	48	225	228	225	**453**	1	—	1	1	225	217	1	7
Appio Pignatelli	49	108	108	108	**216**	2	—	1	10	105	96	—	2
Primavalle	50	609	573	582	**1.155**	21	5	27	44	522	522	3	11
Monte Sacro Alto	51	159	164	170	**334**	3	—	1	—	157	162	3	8
Ponte Mammolo	52	112	114	76	**190**	1	—	10	7	103	68	—	1
S. Basilio	53	124	133	121	**254**	—	—	4	4	129	116	—	1
Giuliano Dalmata	54	164	158	114	**272**	54	—	—	14	104	98	—	2
E.U.R.	55	129	116	114	**230**	6	1	15	8	94	98	1	7
Lido di Ostia Ponente	56	140	141	135	**276**	1	—	22	10	118	123	—	2
Lido di Ostia Levante	67	251	264	216	**480**	46	4	2	—	215	211	1	1
Lido di Castel Fusano	68	9	9	2	**11**	—	—	6	—	3	2	—	—
Totale	59	**18.754**	**16.326**	**16.281**	**32.607**	**772**	**42**	**508**	**1.226**	**14.951**	**14.428**	**95**	**585**
SUBURBI													
Tor di Quinto	60	24	22	22	**44**	2	—	1	3	19	19	—	—
Portuense	61	177	134	163	**297**	—	—	1	25	132	133	1	5
Gianicolense	62	312	259	259	**518**	37	2	17	68	205	187	—	2
Aurelio	63	157	158	168	**326**	2	—	13	18	143	147	—	3
Trionfale	64	148	99	73	**172**	2	—	71	47	25	25	1	1
Della Vittoria	65	259	202	268	**470**	1	—	2	52	199	212	—	4
Totale	66	**1.077**	**874**	**953**	**1.827**	**44**	**2**	**105**	**213**	**723**	**723**	**2**	**15**
Agro Romano	67	**2.100**	**2.238**	**2.137**	**4.375**	**83**	**11**	**29**	**88**	**2.116**	**2.007**	**10**	**31**
TOTALE GENERALE	68	**26.885**	**23.124**	**22.441**	**45.565**	**1.548**	**65**	**1.057**	**2.149**	**20.381**	**19.445**	**138**	**782**

(a) Comprese le regolarizzazioni anagrafiche susseguenti al Censimento 1961.
(b) Compresi gli alloggi di servizio per militari e loro famiglie.

le suddivisioni territoriali ove avevano domicilio (a). — Anno 1964

CLASSSI DI ETA' E SESSO																								
0-1		1-6		6-14		14-18		18-21		21-25		25-35		35-45		45-55		55-65		65-75		75 ed oltre		Totale
M	F	M	F	M	F	M	F	M	F	M	F	M	F	M	F	M	F	M	F	M	F	M	F	MF
13	14	15	16	17	18	19	20	21	22	23	24	25	26	27	28	29	30	31	32	33	34	35	36	37
3	2	13	10	32	23	10	13	15	8	47	33	128	95	69	66	33	58	29	62	16	25	6	22	818
1	—	1	6	3	6	2	2	2	4	13	3	24	13	20	10	20	6	18	14	6	2	2	6	184
—	1	6	3	5	2	1	1	2	1	9	7	25	17	24	18	8	9	8	10	3	6	2	3	171
—	2	4	8	10	13	3	3	4	5	12	9	45	32	25	20	19	20	17	11	12	13	—	10	297
1	1	5	3	5	2	1	6	4	4	12	5	23	20	22	15	8	6	5	5	2	5	2	1	163
3	1	4	2	4	1	2	1	4	4	13	6	19	14	13	4	5	5	3	9	2	4	3	3	129
—	2	3	4	4	5	—	1	2	8	24	7	43	19	15	13	10	10	1	5	1	7	1	1	186
2	1	1	4	5	4	2	1	1	1	8	8	13	9	11	6	6	7	6	4	1	1	—	1	103
2	—	—	1	—	2	—	1	2	—	6	1	12	4	20	7	11	2	3	3	1	5	3	2	88
1	—	—	—	—	—	1	1	3	1	3	3	9	1	4	2	3	1	3	3	1	3	1	1	45
—	—	3	3	—	1	1	—	1	—	3	4	7	6	2	1	—	2	1	1	1	1	—	—	38
2	—	—	3	2	—	2	2	1	4	7	9	29	20	11	16	10	8	3	5	1	4	—	3	142
4	3	14	13	21	23	12	10	14	10	72	26	162	68	65	48	30	32	17	23	10	15	6	11	709
1	1	8	5	13	16	4	6	3	2	16	5	28	27	20	13	16	18	11	10	6	4	1	4	238
12	6	25	25	35	36	23	12	14	18	61	51	147	126	120	83	53	64	38	51	22	34	10	25	1.091
—	1	—	3	4	—	—	—	—	1	9	3	39	15	16	12	7	9	7	10	4	7	2	1	150
2	—	—	2	3	5	—	1	—	—	5	8	7	14	13	14	5	7	7	9	1	7	—	4	114
1	3	9	16	9	21	10	8	82	5	153	31	140	50	50	39	30	37	20	23	8	22	5	10	782
1	—	8	3	6	7	4	5	5	1	5	15	33	21	16	18	15	8	4	9	3	3	2	2	194
2	—	9	8	10	10	6	3	2	9	8	8	26	30	22	13	9	13	5	6	1	7	—	7	214
—	1	2	1	4	4	1	2	—	—	3	3	10	8	11	15	7	7	3	2	3	5	2	3	97
3	7	17	14	36	16	15	11	18	13	57	32	102	80	76	85	43	45	29	40	15	26	7	16	803
41	**32**	**132**	**137**	**211**	**197**	**100**	**90**	**179**	**99**	**546**	**277**	**1.071**	**689**	**645**	**518**	**348**	**374**	**238**	**315**	**120**	**206**	**55**	**136**	**6.756**
2	4	10	7	9	12	7	12	5	3	28	11	88	54	50	43	23	21	14	14	9	19	4	5	454
2	9	13	9	22	26	9	11	29	9	131	29	135	39	42	61	26	30	13	19	6	18	5	8	701
9	3	43	21	38	36	12	15	18	12	30	37	87	118	57	92	44	63	26	41	16	30	10	10	868
1	3	7	10	6	10	4	5	5	13	9	15	42	34	25	27	17	22	21	19	6	10	3	9	323
7	6	55	51	62	57	27	29	32	26	67	97	248	201	168	143	100	105	60	85	35	73	19	29	1.782
11	3	41	29	46	40	22	19	19	13	50	26	138	93	79	71	31	20	28	33	16	16	6	13	863
18	17	73	81	89	98	38	34	39	36	85	82	269	192	160	137	68	71	55	66	35	27	10	18	1.798
26	21	127	118	140	151	52	57	62	62	142	151	410	337	255	203	129	123	88	103	46	44	23	45	2.915
15	8	61	59	67	70	23	43	32	40	89	128	231	243	140	168	79	125	73	80	36	43	10	35	1.898
17	13	54	53	62	63	26	26	29	25	66	75	199	200	132	113	65	55	24	29	19	25	9	11	1.390
12	13	48	30	41	46	26	16	16	18	37	42	119	90	75	76	31	32	20	23	17	26	5	7	866
28	19	103	112	94	82	42	35	25	30	80	101	232	196	152	157	83	81	31	72	31	44	21	23	1.874
8	15	26	34	51	33	18	17	7	8	27	56	90	126	83	94	32	33	28	32	13	23	5	14	873
15	15	76	47	63	54	21	27	24	26	65	81	173	178	128	115	75	84	39	62	17	32	7	14	1.438
8	6	40	31	47	66	24	23	16	18	44	68	143	136	118	116	68	62	37	52	20	38	11	20	1.212
23	16	72	90	108	72	38	32	26	38	66	88	227	228	180	167	86	86	35	49	29	52	18	19	1.845
11	18	85	74	90	74	33	46	19	33	67	113	239	271	160	199	80	97	55	83	37	68	18	32	2.002
7	2	18	26	30	30	15	8	10	10	24	30	44	49	43	42	24	18	12	17	6	5	5	2	477
16	15	104	93	88	81	37	34	29	38	69	90	200	193	130	114	65	65	51	36	18	36	9	17	1.628
7	8	25	36	26	39	14	20	12	13	37	39	117	76	64	43	25	23	19	12	10	11	3	7	686
3	4	31	25	21	32	10	10	9	10	32	24	82	57	44	38	17	8	14	11	7	4	—	3	496
8	8	28	33	26	29	10	20	19	23	49	33	115	85	54	40	27	25	17	14	9	19	5	9	705
6	7	30	37	38	36	19	23	13	19	36	42	102	73	65	40	25	35	16	22	17	13	5	7	726
17	7	64	47	46	60	26	16	13	13	43	44	129	125	78	57	27	23	14	25	9	14	10	9	916
4	9	15	24	28	25	9	14	8	11	24	27	59	39	39	32	16	15	17	12	7	12	2	5	453
4	—	12	13	11	13	4	3	2	4	8	11	29	23	16	19	12	8	8	7	1	6	1	1	216
25	14	59	69	49	55	19	28	26	21	53	70	175	137	82	89	31	33	25	29	20	30	9	7	1.155
3	3	28	11	21	24	9	8	5	7	5	18	35	42	34	26	15	7	4	14	4	6	1	4	334
1	1	6	6	11	7	4	6	5	1	15	14	38	18	16	11	10	5	6	2	2	4	—	1	190
4	4	18	21	9	13	3	4	7	7	9	12	45	31	22	7	6	9	2	6	4	3	4	4	254
3	6	12	9	5	8	2	4	15	5	38	18	47	31	13	12	8	2	10	11	2	7	3	1	272
4	2	14	13	9	9	1	4	5	7	10	11	34	22	20	23	13	6	4	5	2	10	—	2	230
1	2	16	9	13	15	11	10	8	6	21	14	29	32	15	20	10	12	9	6	4	5	4	4	276
4	6	17	25	30	30	13	5	10	6	25	19	88	53	38	29	22	17	7	10	8	10	2	6	480
—	—	—	—	—	—	—	—	—	—	6	—	1	—	—	—	1	2	1	—	—	—	—	—	11
330	**287**	**1.431**	**1.353**	**1.496**	**1.496**	**628**	**664**	**599**	**611**	**1.587**	**1.716**	**4.439**	**3.822**	**2.777**	**2.624**	**1.391**	**1.423**	**883**	**1.101**	**518**	**783**	**247**	**401**	**32.607**
2	—	—	4	3	2	1	—	1	2	1	3	4	6	4	4	6	1	—	—	—	—	—	—	44
—	1	15	15	9	16	6	8	7	8	6	18	36	54	35	15	6	9	7	10	6	6	1	3	297
5	6	24	23	25	16	6	11	11	10	25	29	92	86	38	21	13	22	10	17	5	13	5	5	518
4	6	22	26	16	22	7	10	10	11	14	15	38	27	20	24	12	13	7	7	5	4	3	3	326
—	—	4	2	—	2	3	—	2	—	4	4	29	17	27	16	11	13	7	8	9	8	3	3	172
3	6	22	26	17	22	12	12	4	8	18	24	55	68	32	45	15	22	11	15	7	9	6	11	470
14	**19**	**87**	**96**	**70**	**80**	**35**	**41**	**35**	**39**	**68**	**93**	**254**	**258**	**156**	**125**	**63**	**80**	**42**	**57**	**32**	**40**	**18**	**25**	**1.827**
57	**55**	**247**	**262**	**259**	**251**	**93**	**108**	**81**	**89**	**184**	**237**	**636**	**513**	**337**	**285**	**150**	**121**	**103**	**107**	**57**	**73**	**34**	**36**	**4.375**
442	**393**	**1.897**	**1.848**	**2.036**	**2.024**	**856**	**903**	**894**	**838**	**2.385**	**2.323**	**6.400**	**5.282**	**3.915**	**3.552**	**1.952**	**1.998**	**1.266**	**1.580**	**727**	**1.102**	**354**	**598**	**45.565**

3.76. — Emigrati (in complesso) secondo la condizione economico-sociale, la regione di destinazione e il sesso (a). — Anno 1964

POSIZIONE NELLA PROFESSIONE E RAMO DI ATTIVITA' ECONOMICA	REGIONE DI DESTINAZIONE																						
	Piemonte	Valle d'Aosta	Liguria	Lombardia	Trentino Alto Adige	Veneto	Friuli Venezia Giulia	Emilia Romagna	Marche	Toscana	Umbria	Lazio	Campania	Abruzzi	Molise	Puglia	Basilicata	Calabria	Sicilia	Sardegna	Totale Italia	Estero	TOTALE GENERALE
0	1	2	3	4	5	6	7	8	9	10	11	12	13	14	15	16	17	18	19	20	21	22	23
Imprenditori e liberi professionisti:																							
Agricoltura foreste, ecc. 1	—	—	—	—	—	1	—	—	—	—	—	3	—	1	—	—	—	—	—	—	5	2	7
Industrie estrattive . . 2	—	—	—	—	—	—	—	—	—	—	—	—	—	—	—	—	—	—	—	—	—	—	—
Industrie manifatturiere 3	—	—	—	2	—	—	—	—	1	1	—	10	1	2	1	—	—	—	1	—	19	8	27
Costruzioni e istallaz. impianti 4	—	—	—	—	—	—	—	—	—	—	1	8	1	1	—	—	1	2	1	—	15	4	19
Energia elettrica, gas, acqua 5	—	—	—	—	—	—	—	—	—	—	—	—	—	—	—	—	—	—	—	—	—	1	1
Commercio 6	—	—	—	—	—	—	—	—	—	1	1	2	—	—	—	—	—	—	—	—	4	1	5
Trasporti e comunic. . 7	—	—	1	—	—	—	—	1	—	—	—	—	—	—	—	—	—	—	—	—	2	—	2
Credito, assicurazioni e gestioni finanziarie . . 8	—	—	—	—	—	—	—	—	—	—	—	—	—	—	—	—	—	—	—	—	—	—	—
Servizi e attività varie 9	193	—	62	275	31	172	38	111	79	191	69	527	189	92	28	137	12	67	118	53	2.444	1.067	3.511
Totale 10	**193**	**—**	**63**	**277**	**31**	**173**	**38**	**112**	**80**	**193**	**71**	**550**	**191**	**96**	**29**	**137**	**13**	**69**	**120**	**53**	**2.489**	**1.083**	**3.572**
Dirigenti e impiegati:																							
Agricoltura, foreste, ecc. 11	1	—	—	3	—	1	—	—	—	3	—	8	—	1	—	—	—	—	2	—	19	6	25
Industrie estrattive . . 12	—	—	—	—	—	—	—	—	—	1	—	1	—	—	—	—	—	—	1	—	3	3	6
Industrie manifatturiere . 13	37	1	14	70	3	13	10	15	11	29	12	106	20	19	3	19	—	12	21	15	430	201	631
Costruzioni e istallaz. impianti 14	4	—	2	14	1	5	4	10	8	13	11	49	15	12	2	6	2	10	5	3	176	61	237
Energia elettrica, gas, acqua 15	—	—	—	2	—	—	—	—	—	—	—	3	2	—	—	—	—	—	—	—	7	3	10
Commercio 16	58	3	30	169	9	53	22	60	53	68	53	279	96	58	9	59	8	23	61	34	1.205	415	1.620
Trasporti e comunic. . 17	5	—	20	26	—	9	10	10	7	26	10	68	27	8	3	14	—	4	19	9	275	131	406
Credito, assicurazioni e gestioni finanziarie . . 18	20	—	11	46	4	12	3	13	9	36	8	76	24	10	1	13	1	11	13	8	319	104	423
Servizi e attività varie 19	10	—	4	16	2	7	5	12	9	10	7	31	14	10	2	13	—	3	13	6	174	67	241
Pubblica amministrazione 20	89	4	77	160	27	105	72	91	68	195	53	513	218	100	15	150	19	60	145	82	2.243	225	2.468
Totale 21	**224**	**8**	**158**	**506**	**46**	**205**	**126**	**211**	**165**	**381**	**154**	**1.134**	**416**	**218**	**35**	**274**	**30**	**123**	**280**	**157**	**4.851**	**1.216**	**6.067**
Lavoratori in proprio:																							
Agricoltura, foreste, ecc. 22	2	—	2	3	—	3	—	—	7	5	3	59	5	2	3	4	—	1	1	6	106	22	128
Industrie estrattive . . 23	—	—	—	—	—	—	—	—	—	—	—	—	—	—	—	—	—	—	—	—	—	—	—
Industrie manifatturiere 24	8	—	1	18	1	5	—	7	1	9	5	42	7	12	2	11	1	7	13	4	154	160	314
Costruzioni e istallaz. impianti 25	—	—	—	—	—	—	—	—	—	—	—	2	—	2	—	—	—	—	—	1	5	3	8
Energia elettrica, gas, acqua 26	—	—	—	—	—	—	—	—	—	—	—	—	—	—	—	—	—	—	—	—	—	—	—
Commercio 27	14	—	9	20	—	8	1	12	10	13	15	126	24	19	3	9	2	9	13	5	312	101	413
Trasporti e comunic. . 28	2	—	2	2	1	4	1	2	2	5	5	42	6	4	—	—	—	1	7	1	87	19	106
Credito, assicurazioni e gestioni finanziarie . . 29	—	—	—	—	—	—	—	—	—	—	—	—	—	—	—	—	—	—	—	—	—	—	—
Servizi e attività varie 30	2	—	3	2	—	—	1	—	1	4	1	5	2	2	—	4	—	1	4	—	32	26	58
Totale 31	**28**	**—**	**17**	**45**	**2**	**20**	**3**	**21**	**21**	**36**	**29**	**276**	**44**	**41**	**8**	**28**	**3**	**19**	**38**	**17**	**696**	**331**	**1.027**
Lavoratori dipendenti:																							
Agricoltura, foreste, ecc. 32	10	—	3	5	1	5	1	6	3	3	5	128	8	12	3	10	—	11	9	11	234	48	282
Industrie estrattive . . 33	—	—	—	1	—	—	—	—	2	—	—	2	—	1	—	—	—	—	1	—	7	4	11
Industrie manifatturiere . 34	85	3	35	101	5	27	20	44	61	60	50	685	116	79	29	88	21	65	104	52	1.730	769	2.499
Costruzioni e istallaz. impianti 35	42	2	21	67	4	22	12	21	54	36	29	741	98	133	15	79	25	118	92	95	1.706	443	2.149
Energia elettrica, gas, acqua 36	3	—	—	3	—	1	1	2	—	3	—	25	3	1	—	1	1	1	4	—	49	18	67
Commercio 37	32	1	15	32	2	11	13	21	16	25	31	141	35	29	8	21	1	11	33	27	505	186	691
Trasporti e comunic. . 38	21	—	10	39	3	7	6	11	20	22	21	247	43	28	8	25	2	17	22	17	569	137	706
Credito, assicurazione e gestioni finanziarie . . 39	—	—	—	2	—	—	—	—	1	1	—	13	2	2	—	1	—	1	1	1	25	4	29
Servizi e attività varie . 40	45	—	12	104	12	63	47	39	52	80	66	296	75	65	8	45	10	35	30	134	1.218	268	1.486
Pubblica amministrazione 41	61	3	39	102	224	59	43	55	31	86	35	253	138	34	12	79	22	28	111	130	1.545	58	1.603
Totale 42	**299**	**9**	**135**	**456**	**251**	**195**	**143**	**199**	**240**	**316**	**237**	**2.531**	**518**	**384**	**83**	**349**	**82**	**287**	**407**	**467**	**7.588**	**1.935**	**9.523**
Coadiuvanti:																							
Agricoltura, foreste, ecc. 43	1	—	—	—	—	—	—	—	—	—	—	6	—	—	—	—	—	—	—	—	7	8	15
Industrie, trasporti e comunicazioni 44	—	—	—	—	—	—	—	—	—	—	—	—	—	—	—	—	—	—	—	—	—	3	3
Commercio e servizi vari 45	—	—	—	2	—	—	—	—	—	—	—	5	1	—	—	1	—	—	—	—	9	6	15
Totale 46	**1**	**—**	**—**	**2**	**—**	**—**	**—**	**—**	**—**	**—**	**—**	**11**	**1**	**—**	**—**	**1**	**—**	**—**	**—**	**—**	**16**	**17**	**33**
Professione non indicata 47	**23**	**2**	**15**	**41**	**6**	**23**	**7**	**17**	**12**	**29**	**29**	**150**	**44**	**33**	**2**	**17**	**3**	**17**	**25**	**7**	**502**	**309**	**811**
Proprietari e benestanti 48	**7**	**—**	**—**	**3**	**—**	**2**	**—**	**2**	**—**	**—**	**2**	**11**	**1**	**—**	**—**	**1**	**—**	**3**	**3**	**—**	**35**	**43**	**78**
Altre condizioni non professionali 49	**821**	**22**	**539**	**1.337**	**95**	**578**	**305**	**598**	**664**	**1.225**	**633**	**6.682**	**1.667**	**951**	**170**	**1.016**	**155**	**696**	**1.146**	**588**	**19.888**	**4.566**	**24.454**
TOTALE GENERALE 50	**1.596**	**41**	**927**	**2.667**	**431**	**1.196**	**622**	**1.160**	**1.182**	**2.180**	**1.155**	**11.345**	**2.882**	**1.723**	**327**	**1.823**	**286**	**1.214**	**2.019**	**1.289**	**36.065**	**9.500**	**45.565**
Persone iscritte:																							
maschi 51	848	28	454	1.307	328	569	307	570	566	991	556	5.779	1.441	877	166	937	147	639	1.034	697	**18.241**	**4.883**	**23.124**
femmine 52	748	13	473	1.360	103	627	315	590	616	1.189	599	5.566	1.441	846	161	886	139	575	985	592	**17.824**	**4.617**	**22.441**
Totale M. F. 53	**1.596**	**41**	**927**	**2.667**	**431**	**1.196**	**622**	**1.160**	**1.182**	**2.180**	**1.155**	**11.345**	**2.882**	**1.723**	**327**	**1.823**	**286**	**1.214**	**2.019**	**1.289**	**36.065**	**9.500**	**45.565**

3.77. — Cancellazioni anagrafiche. Atti perfezionati (in complesso), secondo il sesso, le classi di età ed il numero dei componenti compresi in ciascuna denuncia (a). — Anno 1964

COMPONENTI			CLASSI DI AMPIEZZA DEGLI ATTI PERFEZIONATI (Numero dei componenti, compreso l'intestatario)										
CLASSI DI ETA'		SESSO	1	2	3	4	5	6	7	8	9	10 ed oltre	TOTALE ATTI
0			1	2	3	4	5	6	7	8	9	10	11
1 Anno	1	M	15	1	—	—	—	—	—	—	—	—	16
	2	F	24	—	—	—	—	—	—	—	—	—	24
1 — 2	3	M	30	1	—	—	—	—	—	—	—	—	31
	4	F	41	—	—	—	—	—	—	—	—	—	41
2 — 6	5	M	53	3	1	—	—	—	—	—	—	—	57
	6	F	57	7	—	—	—	—	—	—	—	—	64
6 — 10	7	M	46	6	1	—	—	—	—	—	—	—	53
	8	F	33	6	—	—	—	—	—	—	—	—	39
10 — 14	9	M	43	4	4	—	—	—	—	—	—	—	51
	10	F	41	4	1	—	—	—	—	—	—	—	46
14 — 18	11	M	176	9	2	—	—	—	—	—	1	—	188
	12	F	194	12	1	2	—	—	—	—	—	—	209
18 — 21	13	M	508	20	9	2	—	—	—	—	—	—	539
	14	F	393	18	1	1	—	—	—	—	—	—	413
21 — 25	15	M	1.815	113	79	26	3	3	—	—	—	—	2.039
	16	F	1.297	74	6	2	—	2	—	—	—	—	1.381
25 — 30	17	M	2.351	385	430	155	36	4	4	—	—	—	3.365
	18	F	1.317	108	38	14	4	3	—	—	—	—	1.484
30 — 35	19	M	1.393	322	468	378	104	40	14	5	—	—	2.724
	20	F	952	90	62	22	7	1	—	—	1	—	1.135
35 — 40	21	M	960	197	346	418	173	55	20	5	2	—	2.176
	22	F	754	88	54	20	6	1	2	—	—	—	925
40 — 45	23	M	693	164	240	349	156	57	21	5	4	3	1.692
	24	F	582	96	57	23	8	3	—	—	1	—	770
45 — 50	25	M	376	110	131	176	95	35	13	3	2	2	943
	26	F	403	42	33	8	8	5	1	—	1	—	501
50 — 55	27	M	432	178	127	140	70	25	11	4	—	2	989
	28	F	535	64	26	11	2	1	—	—	—	—	639
55 — 60	29	M	311	172	99	82	31	17	6	3	4	—	725
	30	F	468	46	19	6	1	1	—	—	—	—	541
60 — 65	31	M	221	187	66	25	13	5	3	1	—	—	521
	32	F	373	37	8	5	—	1	—	1	—	—	425
65 — 70	33	M	170	188	36	13	6	4	1	—	1	—	419
	34	F	360	14	2	2	1	2	—	—	—	1	382
70 — 75	35	M	122	123	13	4	2	1	—	—	—	—	265
	36	F	304	16	3	—	—	—	—	1	—	—	324
75 ed oltre	37	M	195	109	13	4	2	—	—	—	—	—	323
	38	F	404	20	2	—	—	—	—	—	—	—	426
Totale atti con	39	M	**9.910**	**2.292**	**2.065**	**1.772**	**691**	**246**	**93**	**26**	**14**	**7**	**17.116**
Totale atti con	40	F	**8.532**	**742**	**313**	**116**	**37**	**20**	**3**	**2**	**3**	**1**	**9.769**
Totale generale	41	MF	**18.442**	**3.034**	**2.378**	**1.888**	**728**	**266**	**96**	**28**	**17**	**8**	**26.885**

(*a*) Comprese le regolarizzazioni anagrafiche susseguenti al Censimento 1961.

3.78. — Cancellazioni anagrafiche. Atti perfezionati (in complesso) secondo il numero dei componenti compresi in ciascuna denuncia e per suddivisioni territoriali (a) — Anno 1964.

SUDDIVISIONI TERRITORIALI		CLASSI DI AMPIEZZA DEGLI ATTI PERFEZIONATI (Numero dei componenti, compreso l'intestatario)										
		1	2	3	4	5	6	7	8	9	10 ed oltre	TOTALE ATTI
0		1	2	3	4	5	6	7	8	9	10	11
RIONI												
Monti	1	539	46	20	13	3	4	4	1	—	—	630
Trevi	2	105	15	7	3	2	1	—	—	—	—	133
Colonna	3	106	8	9	3	2	—	—	—	—	—	128
Campo Marzio	4	178	24	7	7	3	—	1	—	—	—	220
Ponte	5	65	15	9	9	1	—	—	—	—	—	99
Parione	6	63	5	9	6	1	—	—	—	—	—	84
Regola	7	126	14	4	3	—	—	—	1	—	—	148
S. Eustachio	8	49	9	4	1	4	—	—	—	—	—	67
Pigna	9	69	6	1	1	—	—	—	—	—	—	77
Campitelli	10	28	1	2	1	1	—	—	—	—	—	33
S. Angelo	11	14	3	—	2	2	—	—	—	—	—	21
Ripa	12	105	8	1	2	2	—	—	—	—	—	118
Trastevere	13	454	33	20	17	5	3	1	—	—	1	534
Borgo	14	117	12	2	7	6	4	—	—	1	—	149
Esquilino	15	608	63	46	35	8	3	3	—	—	—	766
Ludovisi	16	121	6	3	2	—	—	—	—	—	—	132
Sallustiano	17	68	10	6	2	—	—	—	—	—	—	86
Castro Pretorio	18	547	41	17	11	5	4	—	—	1	—	626
Celio	19	123	11	4	6	—	1	1	—	—	—	146
Testaccio	20	86	16	11	8	3	1	—	—	—	1	126
S. Saba	21	59	6	2	5	—	—	—	—	—	—	72
Prati	22	429	66	27	25	11	1	—	—	—	—	559
Totale	23	**4.059**	**418**	**211**	**169**	**59**	**22**	**10**	**2**	**2**	**2**	**4.954**
QUARTIERI												
Flaminio	24	238	45	23	8	5	—	—	—	—	—	319
Parioli	25	409	42	18	21	9	3	1	—	—	—	503
Pinciano	26	413	64	32	31	13	7	—	—	—	—	560
Salario	27	160	35	10	12	3	—	—	—	—	—	220
Nomentano	28	849	150	85	54	17	9	2	—	1	—	1.167
Tiburtino	29	330	66	45	43	7	5	3	1	—	—	500
Prenestino-Labicano	30	600	122	114	75	38	13	4	2	—	—	968
Tuscolano	31	1.077	204	162	122	57	19	7	1	—	—	1.649
Appio Latino	32	800	147	105	69	22	12	3	—	—	1	1.159
Ostiense	33	588	86	67	65	25	5	2	—	—	—	838
Portuense	34	278	56	56	48	13	5	3	—	—	—	459
Gianicolense	35	848	116	80	80	26	16	—	1	—	—	1.167
Aurelio	36	376	50	55	33	12	2	4	—	—	—	532
Trionfale	37	530	108	74	73	22	9	2	—	—	—	818
Della Vittoria	38	536	87	61	51	18	3	1	—	—	—	757
Monte Sacro	39	546	134	122	87	41	12	1	3	1	—	947
Trieste	40	836	156	97	73	34	9	3	2	—	1	1.211
Tor di Quinto	41	137	37	27	20	12	3	2	—	—	1	239
Prenestino-Centocelle	42	483	105	92	90	28	15	5	2	2	—	822
Ardeatino	43	289	39	28	30	15	4	1	—	1	—	407
Pietralata	44	166	28	29	23	9	3	1	2	1	—	262
Collatino	45	251	57	49	28	8	3	2	—	1	—	399
Alessandrino	46	209	41	51	38	15	4	2	1	1	—	362
Don Bosco	47	262	50	76	46	16	5	2	—	2	—	459
Appio Claudio	48	133	22	33	20	9	6	—	2	—	—	225
Appio Pignatelli	49	59	19	12	12	3	2	—	1	—	—	108
Primavalle	50	371	77	66	59	24	8	4	—	—	—	609
Monte Sacro Alto	51	87	16	23	25	5	1	1	1	—	—	159
Ponte Mammolo	52	75	11	17	3	6	—	—	—	—	—	112
S. Basilio	53	73	13	13	14	6	5	—	—	—	—	124
Giuliano-Dalmata	54	114	18	13	13	5	1	—	—	—	—	164
E.U.R.	55	83	11	19	12	4	—	—	—	—	—	129
Lido di Ostia Ponente	56	92	7	13	16	7	3	2	—	—	—	140
Lido di Ostia Levante	57	154	27	28	28	9	4	1	—	—	—	251
Lido di Castel Fusano	58	7	2	—	—	—	—	—	—	—	—	9
Totale	59	**12.459**	**2.248**	**1.795**	**1.422**	**543**	**196**	**59**	**19**	**10**	**3**	**18.754**
SUBURBI												
Tor di Quinto	60	16	3	—	4	—	1	—	—	—	—	24
Portuense	61	120	19	20	14	1	3	—	—	—	—	177
Gianicolense	62	223	24	34	17	10	3	—	—	1	—	312
Aurelio	63	98	16	12	14	8	3	4	1	—	1	157
Trionfale	64	138	4	4	—	1	—	—	—	1	—	148
Della Vittoria	65	161	37	34	12	8	4	3	—	—	—	259
Totale	66	**756**	**103**	**104**	**61**	**28**	**14**	**7**	**1**	**2**	**1**	**1.077**
Agro Romano	67	**1.168**	**265**	**268**	**236**	**98**	**34**	**20**	**6**	**3**	**2**	**2.100**
TOTALE GENERALE	68	**18.442**	**3.034**	**2.378**	**1.888**	**728**	**266**	**96**	**28**	**17**	**8**	**26.885**

(*a*) Comprese le regolarizzazioni anagrafiche susseguenti al Censimento 1961.

3.79. — Cancellazioni anagrafiche. Atti perfezionati ed emigrati (in complesso) per sesso e secondo il numero dei componenti maschi compresi in ciascuna denuncia (a) — Anno 1964.

COMPONENTI MASCHI		Atti perfezionati	EMIGRATI		
			M	F	MF
0		1	2	3	4
0 maschi	1	9.088	—	9.814	9.814
1 maschio	2	14.010	14.010	6.508	20.518
2 maschi	3	2.618	5.236	4.164	9.400
3 maschi	4	887	2.661	1.447	4.108
4 maschi	5	218	872	376	1.248
5 maschi	6	48	240	97	337
6 maschi	7	10	60	20	80
7 maschi	8	4	28	13	41
8 maschi	9	1	8	2	10
9 maschi	10	1	9	—	9
10 maschi ed oltre	11	—	—	—	—
Totale	12	26.885	23.124	22.441	45.565

3.80. — Cancellazioni anagrafiche. Atti perfezionati ed emigrati (in complesso) secondo il numero dei componenti maschi compresi in ciascuna denuncia e per sesso (a) — Anno 1964.

ATTI PERFEZIONATI COMPRENDENTI:		Sesso dei componenti	CLASSI DI AMPIEZZA DEGLI ATTI PERFEZIONATI (Numero dei componenti, compreso l'intestatario)										
			1	2	3	4	5	6	7	8	9	10 ed oltre	TOTALE
0		1	2	3	4	5	6	7	8	9	10	11	12
ATTI PERFEZIONATI (b)													
0 maschi	1		8.532	423	107	21	1	3	—	1	—	—	9.088
1 maschio	2		9.910	2.411	1.133	432	98	17	7	1	—	1	14.010
2 maschi	3		—	200	1.111	965	262	68	9	1	2	—	2.618
3 maschi	4		—	—	27	461	264	92	36	5	1	1	887
4 maschi	5		—	—	—	9	101	68	26	9	5	—	218
5 maschi	6		—	—	—	—	2	17	16	6	5	2	48
6 maschi	7		—	—	—	—	—	1	2	4	2	1	10
7 maschi	8		—	—	—	—	—	—	—	1	1	2	4
8 maschi	9		—	—	—	—	—	—	—	—	—	1	1
9 maschi	10		—	—	—	—	—	—	—	—	1	—	1
10 maschi ed oltre	11		—	—	—	—	—	—	—	—	—	—	—
TOTALE	12		**18.442**	**3.034**	**2.378**	**1.888**	**728**	**266**	**96**	**28**	**17**	**8**	**26.885**
PERSONE EMIGRATE (b)													
0 maschi	13	M	—	—	—	—	—	—	—	—	—	—	—
	14	F	8.532	846	321	84	5	18	—	8	—	—	9.814
1 maschio	15	M	9.910	2.411	1.133	432	98	17	7	1	—	1	14.010
	16	F	—	2.411	2.266	1.296	392	85	42	7	—	9	6.508
2 maschi	17	M	—	400	2.222	1.930	524	136	18	2	4	—	5.236
	18	F	—	—	1.111	1.930	786	272	45	6	14	—	4.164
3 maschi	19	M	—	—	81	1.383	792	276	108	15	3	3	2.661
	20	F	—	—	—	461	528	276	144	25	6	7	1.447
4 maschi	21	M	—	—	—	36	404	272	104	36	20	—	872
	22	F	—	—	—	—	101	136	78	36	25	—	376
5 maschi	23	M	—	—	—	—	10	85	80	30	25	10	240
	24	F	—	—	—	—	—	17	32	18	20	10	97
6 maschi	25	M	—	—	—	—	—	6	12	24	12	6	60
	26	F	—	—	—	—	—	—	2	8	6	4	20
7 maschi	27	M	—	—	—	—	—	—	—	7	7	14	28
	28	F	—	—	—	—	—	—	—	1	2	10	13
8 maschi	29	M	—	—	—	—	—	—	—	—	—	8	8
	30	F	—	—	—	—	—	—	—	—	—	2	2
9 maschi	31	M	—	—	—	—	—	—	—	—	9	—	9
	32	F	—	—	—	—	—	—	—	—	—	—	—
10 maschi ed oltre	33	M	—	—	—	—	—	—	—	—	—	—	—
	34	F	—	—	—	—	—	—	—	—	—	—	—
TOTALE	35	MF	**18.442**	**6.068**	**7.134**	**7.552**	**3.640**	**1.596**	**672**	**224**	**153**	**84**	**45.565**

(a) Comprese le regolarizzazioni anagrafiche susseguenti al Censimento 1961.
(b) Secondo le singole classi di ampiezza.

Segue: 3.0. — MOVIMENTO DELLA POPOLAZIONE
C) Cambiamenti di abitazione

3.81. — Movimento della popolazione residente, in conseguenza dei cambiamenti di abitazione. Distribuzione delle persone per grandi suddivisioni territoriali (Riepilogo) — Anno 1964

SUDDIVISIONI TERRITORIALI (di uscita)	GRANDI SUDDIVISIONI TERRITORIALI (di entrata)												TOTALE	
	RIONI		QUARTIERI						SUBURBI		AGRO ROMANO			
			URBANI		MARINI		TOTALE							
	Denunce	Persone	Denunce	Persone	Denunce	Persone	Denunce	Persone	Denunce	Persone	Denunce	Persone	Denunce	Persone
0	1	2	3	4	5	6	7	8	9	10	11	12	13	14
RIONI:														
Monti 1	365	702	807	1.603	11	20	818	1.623	19	44	46	100	1.248	2.469
Trevi 2	94	166	152	284	6	9	158	293	7	17	10	29	269	505
Colonna . . . 3	77	136	149	299	5	19	154	318	5	12	9	22	245	488
Campo Marzio . 4	189	335	341	655	3	8	344	663	12	28	27	54	572	1.080
Ponte 5	110	215	286	630	4	14	290	644	27	61	13	25	440	945
Parione . . . 6	101	216	153	345	3	6	156	351	20	49	16	35	293	651
Regola . . . 7	103	210	163	309	4	16	167	325	15	26	18	46	303	607
S. Eustachio . 8	66	114	109	220	2	3	111	223	6	9	5	9	188	355
Pigna 9	37	61	69	129	1	2	70	131	7	16	11	20	125	228
Campitelli . . 10	12	21	28	59	1	1	29	60	—	—	—	—	41	81
S. Angelo . . 11	31	61	70	149	—	—	70	149	1	2	3	6	105	218
Ripa 12	27	40	93	167	1	4	94	171	4	5	8	20	133	236
Trastevere . . 13	300	613	829	1.776	15	36	844	1.812	53	131	74	171	1.271	2.727
Borgo 14	83	144	171	366	1	3	172	369	24	55	10	18	289	586
Esquilino . . . 15	462	873	1.223	2.534	17	39	1.240	2.573	25	37	90	222	1.817	3.705
Ludovisi . . . 16	37	63	117	227	2	2	119	229	6	11	4	5	166	308
Sallustiano . . 17	49	92	152	272	3	4	155	276	12	25	6	12	222	405
Castro Pretorio 18	231	414	625	1.220	15	25	640	1.245	22	65	30	77	923	1.801
Celio 19	92	193	383	944	4	9	387	953	9	15	13	28	501	1.189
Testaccio . . 20	128	302	366	859	7	17	373	876	13	24	11	20	525	1.222
S. Saba . . . 21	38	81	128	273	4	8	132	281	5	6	9	19	184	387
Prati 22	352	633	883	1.770	7	13	890	1.783	86	158	58	136	1.386	2.710
Totale 23	**2.984**	**5.685**	**7.297**	**15.090**	**116**	**258**	**7.413**	**15.348**	**378**	**796**	**471**	**1.074**	**11.246**	**22.903**
QUARTIERI URBANI														
Flaminio . . . 24	56	99	599	1.316	10	14	609	1.330	41	98	40	99	746	1.626
Parioli . . . 25	66	106	521	1.007	2	3	523	1.010	29	75	48	83	666	1.274
Pinciano . . . 26	96	180	749	1.560	13	31	762	1.591	32	69	38	79	928	1.919
Salario . . . 27	63	109	508	1.008	7	9	515	1.017	13	30	37	74	628	1.230
Nomentano . . 28	157	237	2.006	4.211	20	42	2.026	4.253	57	126	94	223	2.334	4.839
Tiburtino . . 29	118	258	1.266	3.070	8	15	1.274	3.085	22	44	82	201	1.496	3.588
Prenestino-Lab. . 30	136	280	2.945	7.723	24	51	2.969	7.774	47	121	217	574	3.369	8.749
Tuscolano . . 31	245	434	4.346	10.897	39	114	4.385	11.011	54	122	321	856	5.005	12.423
Appio-Latino . 32	224	425	2.606	6.083	27	62	2.633	6.145	52	137	149	398	3.058	7.105
Ostiense . . . 33	159	294	2.113	4.987	36	86	2.149	5.073	68	140	151	383	2.527	5.890
Portuense . . 34	124	269	1.329	3.307	26	82	1.355	3.389	97	249	74	192	1.650	4.099
Gianicolense . 35	234	434	2.497	5.874	29	73	2.526	5.947	139	333	116	281	3.015	6.995
Aurelio . . . 36	114	239	1.075	2.643	9	18	1.084	2.661	174	442	59	144	1.431	3.486
Trionfale . . . 37	136	248	2.016	5.079	17	42	2.033	5.121	123	298	87	227	2.379	5.894
Della Vittoria . 38	170	289	1.564	3.401	16	31	1.580	3.432	128	263	109	213	1.987	4.197
Monte Sacro . 39	107	215	2.111	5.143	32	79	2.143	5.222	62	185	261	711	2.573	6.333
Trieste . . . 40	154	249	2.575	5.619	29	71	2.604	5.690	71	166	208	488	3.037	6.593
Tor di Quinto . 41	36	57	415	1.017	3	3	418	1.020	26	58	96	278	576	1.413
Prenestino-Cent. 42	85	177	2.202	6.165	22	73	2.224	6.238	40	122	215	636	2.564	7.173
Ardeatino . . 43	65	139	783	1.957	11	30	794	1.987	32	84	58	145	949	2.355
Pietralata . . . 44	47	99	810	2.169	9	24	819	2.193	10	27	79	228	955	2.547
Collatino . . 45	68	127	1.220	3.277	5	12	1.225	3.289	20	72	112	324	1.425	3.812
Alessandrino . 46	36	88	906	2.651	6	18	912	2.669	14	43	150	446	1.112	3.246
Don Bosco . . 47	85	158	1.077	2.667	13	30	1.090	2.697	28	68	87	229	1.290	3.152
Appio Claudio . 48	35	80	581	1.567	2	6	583	1.573	13	31	48	113	679	1.797
Appio Pignatelli . 49	19	35	196	530	2	7	198	537	7	16	24	60	248	648
Primavalle . . 50	126	257	1.816	4.857	7	19	1.823	4.876	257	617	117	275	2.323	6.025
Monte Sacro A. 51	32	64	345	856	7	24	352	880	5	10	34	72	423	1.026
Ponte Mammolo 52	5	6	293	848	—	—	293	848	6	18	36	94	340	966
S. Basilio . . 53	16	28	364	1.031	2	2	366	1.033	4	8	49	141	435	1.210
Giuliano Dalmata 54	10	16	178	458	7	21	185	479	4	10	44	125	243	630
E.U.R. 55	15	25	200	490	2	7	202	497	6	16	26	79	249	617
Totale 56	**3.039**	**5.721**	**42.212**	**103.468**	**442**	**1.099**	**42.654**	**104.567**	**1.681**	**4.098**	**3.266**	**8.471**	**50.640**	**122.857**
QUARTIERI MARINI:														
Lido Ostia Pon. 57	7	13	69	176	169	529	238	705	1	1	38	131	284	850
Lido Ostia Lev. . 58	33	81	222	560	353	1.056	575	1.616	11	25	44	121	663	1.843
Lido C. Fusano . 59	2	2	3	8	5	12	8	20	—	—	3	5	13	27
Totale 60	**42**	**96**	**294**	**744**	**527**	**1.597**	**821**	**2.341**	**12**	**26**	**85**	**257**	**960**	**2.720**
Totale Quartieri 61	**3.081**	**5.817**	**42.506**	**104.212**	**969**	**2.696**	**43.475**	**106.908**	**1.693**	**4.124**	**3.351**	**8.728**	**51.600**	**125.577**
SUBURBI:														
Tor di Quinto . 62	3	3	42	81	1	1	43	82	9	22	14	32	69	139
Portuense . . 63	19	44	161	396	5	15	166	411	237	645	33	83	455	1.183
Gianicolense . 64	37	73	312	794	5	5	317	799	372	1.090	52	166	778	2.128
Aurelio . . . 65	21	56	186	525	—	—	186	525	202	596	18	64	427	1.241
Trionfale . . . 66	12	23	46	96	1	1	47	97	30	79	33	108	122	307
Della Vittoria . 67	55	95	369	935	3	6	372	941	247	646	48	117	722	1.799
Totale 68	**147**	**294**	**1.116**	**2.827**	**15**	**28**	**1.131**	**2.855**	**1.097**	**3.078**	**198**	**570**	**2.573**	**6.797**
Agro Rom. Tot. 69	**216**	**440**	**1.843**	**4.894**	**102**	**272**	**1.945**	**5.166**	**203**	**523**	**2.984**	**8.983**	**5.348**	**15.112**
TOTALE GEN. . 70	**6.428**	**12.236**	**52.762**	**127.023**	**1.202**	**3.254**	**53.964**	**130.277**	**3.371**	**8.521**	**7.004**	**19.355**	**70.767**	**170.389**

3.82. — Movimento della popolazione residente, in conseguenza dei cambiamenti di abitazione. Distribuzione delle persone per singole suddivisioni territoriali — Anno 1964

SUDDIVISIONI TERRITORIALI (di uscita)		SUDDIVISIONI TERRITORIALI (di entrata) — RIONI																						TOTALE	
		Monti	Trevi	Colonna	Campo Marzio	Ponte	Parione	Regola	S. Eustachio	Pigna	Campitelli	S. Angelo	Ripa	Trastevere	Borgo	Esquilino	Ludovisi	Sallustiano	Castro Pretorio	Celio	Testaccio	S. Saba	Prati	Denunce	Persone
0		1	2	3	4	5	6	7	8	9	10	11	12	13	14	15	16	17	18	19	20	21	22	23	24
RIONI																									
Monti	1	344	10	10	18	10	4	1	4	8	—	1	4	15	8	157	8	10	40	12	5	11	22	365	702
Trevi	2	21	41	9	9	13	—	5	1	1	—	1	—	9	—	24	2	7	8	1	2	3	9	94	166
Colonna	3	2	16	26	31	6	3	—	8	5	—	—	—	—	—	9	1	6	2	—	3	—	18	77	136
Campo Marzio	4	28	7	23	90	19	5	10	14	6	—	—	2	10	4	12	1	6	10	2	17	6	63	189	335
Ponte	5	2	5	2	3	87	22	20	5	—	—	4	—	34	6	3	—	—	3	4	1	3	11	110	215
Parione	6	4	—	1	5	34	54	31	8	3	—	—	—	18	6	20	—	—	3	1	9	8	11	101	216
Regola	7	4	1	4	4	16	45	31	19	7	1	—	1	40	2	4	—	1	1	3	11	2	13	103	210
S. Eustachio	8	3	6	1	12	1	16	5	17	6	1	6	—	10	—	8	—	4	3	—	6	1	8	66	114
Pigna	9	6	3	—	5	—	3	5	6	12	—	—	—	14	2	2	—	1	—	—	1	—	1	37	61
Campitelli	10	2	—	—	2	—	—	—	—	1	1	3	7	1	—	1	2	—	—	—	—	—	1	12	21
S. Angelo	11	5	1	—	14	—	—	5	1	—	—	10	—	17	1	1	—	—	—	3	3	—	—	31	61
Ripa	12	—	1	1	1	4	2	2	—	—	1	—	2	4	1	3	—	6	1	—	1	9	1	27	40
Trastevere	13	18	8	14	4	16	13	23	1	—	—	10	4	411	9	12	5	4	6	10	26	2	17	300	613
Borgo	14	7	1	2	—	12	2	1	—	—	—	1	1	12	44	1	2	2	3	—	—	—	53	83	144
Esquilino	15	99	11	3	10	7	3	9	3	2	—	—	6	16	4	600	3	4	46	17	2	2	26	462	873
Ludovisi	16	2	1	5	2	—	—	—	—	1	—	—	4	2	—	4	21	8	9	—	—	—	4	37	63
Sallustiano	17	11	11	1	3	—	—	—	—	—	—	—	—	2	—	4	4	32	17	—	—	—	7	49	92
Castro Pretorio	18	41	6	—	7	2	2	—	7	4	1	1	1	10	2	71	4	5	227	1	10	—	12	231	414
Celio	19	25	1	2	6	1	—	5	1	—	—	—	7	11	3	26	1	—	3	78	13	8	2	92	193
Testaccio	20	1	—	6	—	4	1	—	—	—	—	10	1	6	1	9	—	—	4	2	222	34	1	128	302
S. Saba	21	5	2	—	4	3	—	3	—	—	—	—	9	4	—	6	—	1	1	4	13	26	—	38	81
Prati	22	22	8	10	21	11	2	7	5	3	1	2	4	13	38	23	2	4	18	8	5	4	422	352	633
Denunce	23	**357**	**89**	**86**	**143**	**127**	**91**	**88**	**55**	**39**	**6**	**23**	**27**	**317**	**80**	**498**	**39**	**54**	**222**	**71**	**156**	**59**	**357**	**2.984**	—
Persone	24	**652**	**140**	**120**	**251**	**246**	**177**	**163**	**100**	**59**	**6**	**49**	**53**	**659**	**131**	**1.000**	**56**	**101**	**405**	**146**	**350**	**119**	**702**	—	**5.685**
QUARTIERI URBANI																									
Flaminio	25	2	2	5	9	2	1	—	—	—	—	—	1	16	4	10	2	3	4	—	4	1	33	56	99
Parioli	26	10	5	9	3	—	—	—	3	—	—	—	—	7	1	16	8	9	8	3	—	3	21	66	106
Pinciano	27	16	8	2	29	6	6	5	6	1	—	1	17	29	4	9	3	1	14	—	6	3	14	96	180
Salario	28	15	—	4	3	1	4	1	2	—	—	—	—	3	2	16	6	20	17	—	2	—	13	63	109
Nomentano	29	28	10	12	4	6	4	1	3	3	—	—	3	13	8	33	6	7	53	2	8	10	23	157	237
Tiburtino	30	24	9	—	8	5	2	—	1	—	—	8	2	16	4	95	1	7	51	—	3	7	15	118	258
Prenestino-Lab.	31	27	6	5	4	4	16	8	1	1	2	1	1	20	11	93	8	3	40	9	2	11	7	136	280
Tuscolano	32	49	8	3	7	11	11	9	7	1	—	—	5	38	16	140	4	7	45	19	9	11	34	245	434
Appio Latino	33	87	2	11	12	6	2	10	3	4	—	3	15	49	6	110	3	3	35	21	12	10	21	224	425
Ostiense	34	23	6	1	5	4	6	4	—	4	7	3	—	36	3	57	3	4	11	9	59	34	15	159	294
Portuense	35	28	3	1	3	11	5	7	4	1	—	3	2	78	2	42	—	—	5	—	46	3	25	124	269
Gianicolense	36	35	12	3	12	15	2	38	10	6	3	5	5	112	15	38	1	6	21	17	51	3	24	234	434
Aurelio	37	19	1	7	8	21	14	16	1	—	1	—	4	41	15	12	1	—	4	3	6	2	63	114	239
Trionfale	38	16	4	1	11	7	1	16	9	—	—	—	5	11	14	28	—	2	10	3	6	1	103	136	248
Della Vittoria	39	17	2	6	17	14	5	4	12	6	1	—	2	19	24	28	3	2	20	1	8	11	87	170	289
Monte Sacro	40	40	3	4	18	2	1	1	7	—	—	—	1	16	1	32	10	6	37	1	7	4	24	107	215
Trieste	41	31	7	8	15	10	9	4	1	1	—	5	—	22	—	34	3	12	26	2	7	3	49	154	249
Tor di Quinto	42	6	2	2	5	1	1	1	1	1	—	—	1	5	—	7	2	3	8	4	—	1	6	36	57
Prenestino-Cent.	43	17	—	10	4	4	1	3	—	3	4	—	—	10	1	76	1	1	18	1	15	—	8	85	177
Ardeatino	44	27	1	3	8	3	8	1	—	—	—	—	4	2	1	22	2	5	12	11	13	2	14	65	139
Pietralata	45	10	4	3	4	—	—	4	—	2	—	—	—	16	—	18	—	3	7	10	8	—	10	47	99
Collatino	46	11	4	—	6	2	1	—	6	—	—	—	—	13	—	41	5	2	18	1	1	2	14	68	127
Alessandrino	47	13	—	2	—	6	—	—	—	—	—	—	—	6	—	33	7	—	10	—	9	1	1	36	88
Don Bosco	48	19	3	1	6	2	—	1	3	—	—	—	—	3	1	53	1	8	15	11	6	6	19	85	158
Appio Claudio	49	11	1	1	—	3	—	—	2	—	—	—	—	14	4	17	—	—	9	1	3	2	12	35	80
Appio Pignatelli	50	2	—	6	1	1	3	—	—	—	1	—	—	—	5	9	—	3	—	—	1	2	1	19	35
Primavalle	51	9	2	5	13	19	5	10	21	—	—	—	—	37	25	15	5	4	2	1	5	1	78	126	257
Monte Sacro A.	52	3	2	3	3	5	3	—	3	6	—	2	—	—	—	13	—	1	1	—	4	3	12	32	64
Ponte Mammolo	53	2	1	—	—	—	—	—	—	—	—	—	—	—	—	2	—	1	—	—	—	—	—	5	6
S. Basilio	54	1	—	—	—	—	1	—	—	—	—	4	—	8	3	4	—	—	—	—	—	—	7	16	28
Giuliano Dalmata	55	6	2	—	—	—	—	—	—	—	—	—	—	2	—	5	—	—	1	—	—	—	—	10	16
E.U.R.	56	3	3	—	—	—	—	—	—	—	—	—	4	2	—	3	—	—	7	1	1	—	1	15	25
Denunce	57	**361**	**73**	**72**	**124**	**99**	**59**	**72**	**55**	**20**	**7**	**14**	**35**	**345**	**87**	**567**	**48**	**79**	**262**	**62**	**136**	**81**	**381**	**3.039**	—
Persone	58	**607**	**113**	**118**	**218**	**171**	**112**	**144**	**106**	**40**	**19**	**35**	**72**	**644**	**170**	**1.111**	**85**	**123**	**509**	**131**	**302**	**137**	**754**	—	**5.721**
QUARTIERI MARINI																									
Lido Ostia Pon.	59	—	—	—	—	—	—	4	—	—	—	—	2	1	—	1	—	—	—	—	5	—	—	7	13
Lido Ostia Lev.	60	9	—	—	4	15	—	—	8	—	—	—	—	1	—	21	—	1	4	2	5	1	10	33	81
Lido C. Fusano	61	—	—	1	—	—	—	1	—	—	—	—	—	—	—	—	—	—	—	—	—	—	—	2	2
Denunce	62	**4**	—	**1**	**1**	**4**	—	**3**	**3**	—	—	—	**2**	**2**	—	**10**	—	**1**	**2**	**1**	**2**	**1**	**5**	**42**	—
Persone	63	**9**	—	**1**	**4**	**15**	—	**5**	**8**	—	—	—	**2**	**2**	—	**22**	—	**1**	**4**	**2**	**10**	**1**	**10**	—	**96**
SUBURBI																									
Tor di Quinto	64	—	—	—	—	—	—	—	—	—	—	—	—	—	2	—	—	—	1	—	—	—	—	3	3
Portuense	65	—	—	—	4	6	1	—	—	—	3	5	—	7	—	9	—	—	2	3	4	—	—	19	44
Gianicolense	66	8	—	2	9	—	6	1	2	—	—	—	—	15	4	8	—	1	—	—	4	—	13	37	73
Aurelio	67	8	—	1	1	13	2	1	—	—	—	—	—	8	—	1	1	—	3	—	7	—	10	21	56
Trionfale	68	2	—	1	5	4	—	3	—	—	—	—	—	1	—	4	—	—	1	—	2	—	—	12	23
Della Vittoria	69	9	—	2	11	—	8	1	7	—	—	5	—	5	4	9	2	2	2	3	1	1	23	55	95
Denunce	70	**17**	—	**5**	**12**	**7**	**8**	**4**	**4**	—	**1**	**2**	—	**18**	**7**	**16**	**2**	**3**	**7**	**4**	**6**	**1**	**23**	**147**	—
Persone	71	**27**	—	**6**	**30**	**23**	**17**	**6**	**9**	—	**3**	**10**	—	**36**	**10**	**31**	**3**	**3**	**9**	**6**	**18**	**1**	**46**	—	**294**
AGRO ROMANO																									
Denunce	72	**17**	**4**	**7**	**7**	**5**	**7**	**8**	**3**	**2**	—	**4**	**1**	**44**	**6**	**40**	—	**6**	**16**	**4**	**5**	**4**	**26**	**216**	—
Persone	73	**25**	**5**	**13**	**22**	**13**	**14**	**23**	**5**	**5**	—	**9**	**2**	**80**	**11**	**103**	—	**8**	**31**	**7**	**12**	**4**	**48**	—	**440**
TOTALE GENERALE																									
DENUNCE	74	**756**	**166**	**171**	**287**	**242**	**165**	**175**	**120**	**61**	**14**	**43**	**65**	**726**	**180**	**1.131**	**89**	**143**	**509**	**142**	**305**	**146**	**792**	**6.428**	—
PERSONE	75	**1.320**	**258**	**258**	**525**	**468**	**320**	**341**	**228**	**104**	**28**	**103**	**129**	**1.421**	**322**	**2.267**	**144**	**236**	**958**	**292**	**692**	**262**	**1.560**	—	**12.236**

Segue: 3.82. — Movimento della popolazione residente, in conseguenza dei cambiamenti di

SUDDIVISIONI TERRITORIALI (di uscita)		SUDDIVISIONI TERRI QUAR URBANI																		
		Flaminio	Parioli	Pinciano	Salario	Nomentano	Tiburtino	Prenestino-Labicano	Tuscolano	Appio Latino	Ostiense	Portuense	Gianicolense	Aurelio	Trionfale	Della Vittoria	Monte Sacro	Trieste	Tor di Quinto	Prenestino-Centocelle
0		1	2	3	4	5	6	7	8	9	10	11	12	13	14	15	16	17	18	19
RIONI																				
Monti	1	17	11	14	2	76	33	100	127	135	120	69	132	46	37	35	32	58	17	44
Trevi	2	6	7	4	5	15	3	18	25	22	12	30	16	5	5	1	11	13	3	2
Colonna	3	1	8	6	4	11	9	16	11	11	8	6	46	9	10	8	22	19	18	11
Campo Marzio	4	37	11	23	16	25	10	14	13	24	33	40	40	29	72	39	16	33	17	8
Ponte	5	—	2	11	2	6	4	9	16	17	24	77	79	72	39	10	20	8	4	5
Parione	6	2	2	6	1	1	5	20	13	9	6	26	57	41	16	15	19	2	1	7
Regola	7	—	2	3	—	12	2	7	13	12	18	54	67	27	8	7	1	8	1	7
S. Eustachio	8	2	1	—	—	8	5	7	11	13	11	32	34	20	6	16	7	2	9	1
Pigna	9	3	1	3	—	1	4	—	4	4	8	13	25	2	3	9	12	6	—	—
Campitelli	10	—	2	—	1	3	1	1	2	3	7	7	9	3	—	—	—	—	—	4
S. Angelo	11	—	1	2	—	5	1	3	11	7	5	43	48	2	3	1	2	5	—	—
Ripa	12	5	2	2	—	1	1	6	—	10	20	13	26	23	4	6	1	2	5	7
Trastevere	13	12	16	13	9	16	19	23	64	47	95	374	455	59	52	30	66	25	7	22
Borgo	14	13	1	13	3	5	4	7	1	13	18	17	14	81	53	7	14	11	1	6
Esquilino	15	16	24	20	17	80	113	303	327	243	153	98	111	35	48	28	81	87	16	90
Ludovisi	16	—	3	9	12	3	—	6	14	5	2	7	17	6	10	2	4	56	7	5
Sallustiano	17	5	4	7	16	7	6	21	11	11	4	13	3	10	11	8	12	39	4	19
C. Pretorio	18	30	6	16	27	88	41	80	76	68	75	49	65	29	27	33	70	90	13	47
Testaccio	19	2	6	4	3	17	7	16	72	66	42	18	39	9	21	7	50	11	—	33
Celio	20	2	1	7	3	4	1	16	22	23	87	115	130	44	7	13	114	8	3	18
S. Saba	21	2	—	3	—	4	1	17	5	5	78	31	17	7	7	7	9	1	—	—
Prati	22	35	18	22	14	20	19	35	56	40	35	91	120	185	284	187	46	67	29	10
Denunce	23	**99**	**74**	**106**	**89**	**231**	**166**	**346**	**461**	**392**	**411**	**580**	**746**	**330**	**377**	**241**	**262**	**310**	**86**	**167**
Persone	24	**190**	**129**	**188**	**135**	**408**	**289**	**725**	**894**	**788**	**861**	**1.223**	**1.550**	**744**	**723**	**469**	**609**	**551**	**155**	**346**
QUARTIERI URBANI																				
Flaminio	25	229	27	68	2	29	16	19	22	15	18	58	61	132	93	93	70	34	82	3
Parioli	26	24	143	100	18	18	15	28	34	31	20	25	43	25	40	40	41	104	64	38
Pinciano	27	40	85	257	55	55	7	22	19	35	38	48	65	70	48	96	67	148	153	21
Salario	28	—	9	28	146	59	3	33	54	20	25	30	21	21	44	19	107	140	18	20
Nomentano	29	25	35	46	31	1.107	73	168	108	92	136	79	100	116	95	98	339	285	129	58
Tiburtino	30	5	26	8	2	72	874	413	177	64	62	55	55	21	37	38	64	54	13	156
Prenestino-Labicano	31	25	3	16	25	73	313	3.154	753	114	112	142	138	46	45	30	236	59	15	485
Tuscolano	32	27	36	34	27	98	143	903	3.990	848	249	225	217	83	109	102	330	142	45	432
Appio Latino	33	21	20	16	23	70	56	210	883	2.080	238	151	188	84	91	59	161	96	43	120
Ostiense	34	17	19	19	18	45	57	88	147	135	1.703	438	257	61	54	47	519	50	12	76
Portuense	35	11	13	12	8	20	16	39	60	77	227	1.486	489	71	59	27	147	64	13	34
Gianicolense	36	31	21	30	10	60	41	95	96	86	197	757	2.918	174	82	85	146	113	49	94
Aurelio	37	19	16	25	11	17	18	38	51	20	40	85	139	954	133	69	175	41	18	14
Trionfale	38	49	11	42	10	50	25	84	100	66	99	126	210	818	1.698	364	153	90	108	30
Della Vittoria	39	82	45	41	3	20	7	45	43	63	81	87	171	361	574	816	68	74	143	19
Monte Sacro	40	42	10	16	33	207	54	133	83	50	141	67	105	63	70	64	2.239	316	71	55
Trieste	41	31	74	119	115	275	65	137	168	69	143	84	161	112	174	160	628	1.755	206	65
Tor di Quinto	42	27	15	20	2	17	4	14	26	15	21	20	17	36	57	142	25	49	346	6
Prenestino-Centocelle	43	4	14	11	4	70	114	505	267	111	102	65	69	15	52	44	161	83	35	2.966
Ardeatino	44	7	13	8	7	28	40	37	76	59	293	106	61	7	38	21	112	34	9	55
Pietralata	45	4	8	10	8	72	71	56	44	21	30	18	37	15	44	34	194	21	7	55
Collatino	46	7	7	7	8	56	109	339	129	61	43	59	35	28	44	19	179	30	2	246
Alessandrino	47	6	5	6	1	12	35	143	90	41	37	35	39	10	7	6	113	15	1	550
Don Bosco	48	5	4	3	—	33	27	71	349	127	63	33	65	24	21	21	125	9	6	73
Appio Claudio	49	5	5	—	5	12	13	54	285	72	35	24	21	15	8	10	94	10	7	41
Appio Pignatelli	50	—	—	—	—	8	10	34	28	14	20	10	10	5	—	—	12	6	7	7
Primavalle	51	16	20	16	7	17	23	55	54	53	66	100	121	206	143	78	140	55	16	45
Monte Sacro Alto	52	7	5	7	19	26	8	17	10	21	22	13	25	6	3	14	192	45	6	3
Ponte Mammolo	53	—	3	1	—	13	—	19	17	2	6	10	5	6	6	—	55	5	1	31
S. Basilio	54	2	—	4	—	7	7	35	52	8	27	16	20	15	7	25	93	12	4	25
Giuliano Dalmata	55	—	2	—	—	11	4	1	9	6	40	19	3	1	1	4	12	6	9	8
E.U.R.	56	—	5	5	3	3	1	12	2	9	27	28	29	9	24	14	15	10	12	—
Denunce	57	**339**	**320**	**459**	**294**	**1.279**	**949**	**2.821**	**3.425**	**1.995**	**1.929**	**1.913**	**2.534**	**1.454**	**1.601**	**1.134**	**2.508**	**1.902**	**740**	**2.146**
Persone	58	**768**	**699**	**975**	**601**	**2.660**	**2.249**	**7.001**	**8.226**	**4.485**	**4.361**	**4.499**	**5.895**	**3.610**	**3.901**	**2.639**	**7.012**	**3.955**	**1.650**	**5.831**
QUARTIERI MARINI																				
Lido di Ostia Ponente	59	—	—	3	3	2	—	5	8	8	7	16	8	1	14	9	16	2	—	12
Lido di Ostia Levante	60	3	1	4	1	11	7	14	21	51	48	39	46	16	28	10	57	37	5	2
Lido di Castel Fusano	61	—	—	—	—	—	—	—	—	—	1	—	—	—	4	—	—	—	—	—
Denunce	62	**1**	**1**	**4**	**2**	**7**	**3**	**7**	**18**	**23**	**24**	**22**	**25**	**9**	**17**	**7**	**21**	**17**	**2**	**4**
Persone	63	**3**	**1**	**7**	**4**	**13**	**7**	**19**	**29**	**59**	**56**	**55**	**54**	**17**	**46**	**19**	**73**	**39**	**5**	**14**
SUBURBI																				
Tor di Quinto	64	2	—	—	1	—	—	2	—	4	1	5	3	—	3	7	1	—	12	4
Portuense	65	—	2	3	4	12	7	27	3	7	24	144	46	6	4	3	37	12	—	5
Gianicolense	66	7	7	3	—	12	5	29	19	12	50	70	89	110	35	12	33	3	10	13
Aurelio	67	—	3	1	4	—	2	8	4	18	19	39	33	99	21	9	10	3	1	16
Trionfale	68	1	—	—	—	—	—	3	3	2	8	1	5	—	—	3	5	1	—	3
Della Vittoria	69	3	1	1	5	3	6	4	22	12	48	22	40	19	109	49	37	37	27	10
Denunce	70	**7**	**8**	**5**	**5**	**12**	**14**	**31**	**22**	**30**	**55**	**113**	**93**	**92**	**69**	**40**	**33**	**25**	**23**	**20**
Persone	71	**13**	**13**	**8**	**14**	**27**	**20**	**73**	**51**	**55**	**150**	**281**	**216**	**234**	**172**	**83**	**123**	**56**	**50**	**51**
AGRO ROMANO																				
Denunce	72	**19**	**24**	**21**	**14**	**39**	**62**	**127**	**171**	**56**	**66**	**56**	**84**	**40**	**48**	**38**	**191**	**59**	**27**	**104**
Persone	73	**33**	**46**	**45**	**24**	**103**	**161**	**296**	**440**	**123**	**149**	**139**	**189**	**86**	**97**	**81**	**642**	**135**	**74**	**255**
TOTALE GENERALE																				
DENUNCE	74	**465**	**427**	**595**	**404**	**1.568**	**1.194**	**3.332**	**4.097**	**2.496**	**2.485**	**2.684**	**3.482**	**1.925**	**2.112**	**1.460**	**3.015**	**2.313**	**878**	**2.441**
PERSONE	75	**1.007**	**888**	**1.223**	**778**	**3.211**	**2.726**	**8.114**	**9.640**	**5.510**	**5.577**	**6.197**	**7.904**	**4.691**	**4.939**	**3.291**	**8.459**	**4.736**	**1.934**	**6.497**

abitazione. Distribuzione delle persone per singole suddivisioni territoriali — Anno 1964

TORIALI (di entrata)

TIERI

Ardeatino	Pietralata	Collatino	Alessandrino	Don Bosco	Appio Claudio	Appio Pignatelli	Primavalle	Monte Sacro Alto	Ponte Mammolo	S Basilio	Giuliano-Dalmata	E.U.R	TOTALE Denunce	TOTALE Persone	MARINI Lido di Ostia Ponente	MARINI Lido di Ostia Levante	MARINI Lido di Castel-fusano	MARINI TOTALE Denunce	MARINI TOTALE Persone	TOTALE QUARTIERI Denunce	TOTALE QUARTIERI Persone
20	21	22	23	24	25	26	27	28	29	30	31	32	33	34	35	36	37	38	39	40	41
100	62	76	25	49	36	9	68	6	3	3	14	27	807	1.603	6	14	—	11	20	818	1.623
15	9	4	—	3	2	—	17	7	1	13	4	1	152	284	—	9	—	6	9	158	293
8	1	7	1	2	4	—	28	—	3	—	1	10	149	299	15	4	—	5	19	154	318
14	4	13	1	10	7	4	78	6	2	13	1	2	341	655	7	1	—	3	8	344	663
12	15	10	4	13	1	—	164	4	—	1	—	1	286	630	10	4	—	4	14	290	644
10	—	3	8	6	1	5	52	9	—	2	—	—	153	345	5	1	—	3	6	156	351
4	4	—	1	10	—	—	23	1	—	8	—	9	163	309	—	16	—	4	16	167	325
3	4	4	1	7	2	1	8	—	—	—	—	5	109	220	—	3	—	2	3	111	223
5	—	2	2	7	7	3	4	—	—	—	—	1	69	129	—	2	—	1	2	70	131
—	6	—	—	—	8	—	2	—	—	—	—	—	28	59	1	—	—	1	1	29	60
1	2	2	—	3	—	—	—	—	—	—	2	—	70	149	—	—	—	—	—	70	149
12	6	5	—	3	—	—	4	1	1	—	1	—	93	167	—	4	—	1	4	94	171
49	36	44	7	18	11	—	176	6	8	1	7	9	820	1.776	12	24	—	15	36	844	1.812
4	9	—	7	3	—	—	59	—	2	—	—	—	171	366	3	—	—	1	3	172	369
135	63	101	43	100	55	9	66	27	2	19	10	14	1.223	2.534	9	30	—	17	39	1.240	2.573
8	7	13	—	12	2	—	13	4	—	—	—	—	117	227	1	1	—	2	2	119	229
9	3	3	—	19	—	—	9	8	3	1	4	2	152	272	2	2	—	3	4	155	276
35	21	55	13	31	13	12	62	34	1	—	2	11	625	1.220	13	12	—	15	25	640	1.245
438	4	14	—	19	—	—	20	2	—	10	6	8	383	944	1	8	—	4	9	387	953
157	10	9	5	7	8	—	20	1	1	10	6	7	366	859	6	11	—	7	17	373	876
45	1	4	—	1	1	2	2	5	5	—	5	8	128	273	2	6	—	4	8	132	281
36	41	37	13	7	6	2	274	7	8	4	12	10	883	1.770	1	12	—	7	13	890	1.783
430	136	194	61	165	72	22	533	70	20	27	38	55	7.297	—	41	75	—	116	—	7.413	—
1.100	308	406	131	330	164	47	1.169	128	40	90	75	125	—	15.090	94	164	—	—	258	—	15.348
30	12	8	3	7	18	6	123	7	6	7	11	7	599	1.316	2	12	—	10	14	609	1.330
14	24	19	13	5	5	—	40	17	1	3	5	10	521	1.007	—	3	—	2	3	523	1.010
29	29	26	8	15	6	3	61	19	2	6	10	17	749	1.560	4	27	—	13	31	762	1.591
50	31	28	6	13	4	—	31	28	2	4	4	10	508	1.008	4	5	—	7	9	515	1.017
163	196	279	17	53	22	6	92	145	14	5	29	70	2.006	4.211	9	33	—	20	42	2.026	4.253
38	196	315	50	94	18	—	46	31	14	62	4	6	1.266	3.070	12	3	—	8	15	1.274	3.085
93	514	600	125	215	60	13	145	47	17	69	20	21	2.945	7.723	27	24	—	24	51	2.969	7.774
222	227	344	140	893	540	47	184	50	31	92	38	49	4.346	10.897	53	59	2	39	114	4.385	11.011
272	104	207	46	301	230	40	135	38	4	11	40	45	2.606	6.083	11	51	—	27	62	2.633	6.145
652	71	69	39	90	44	9	77	48	8	20	48	50	2.113	4.987	25	57	4	36	86	2.149	5.073
91	28	61	12	26	9	15	106	12	4	27	33	10	1.329	3.307	24	58	—	26	82	1.355	3.389
158	58	78	16	67	53	8	221	21	10	15	26	58	2.497	5.874	15	58	—	29	73	2.526	5.947
45	36	40	17	4	10	3	535	15	2	19	3	31	1.075	2.643	7	11	—	9	18	1.084	2.661
115	62	43	12	23	14	5	559	33	6	13	22	39	2.016	5.079	16	25	1	17	42	2.033	5.121
69	48	38	7	24	19	4	360	50	6	1	13	19	1.564	3.401	7	21	3	16	31	1.580	3.432
114	224	119	12	45	34	17	115	474	49	67	25	29	2.111	5.143	30	49	—	32	79	2.143	5.222
128	104	110	29	52	29	8	145	262	27	65	43	76	2.575	5.619	7	64	—	29	71	2.604	5.690
24	6	12	2	16	—	—	73	9	6	2	8	—	415	1.017	1	2	—	3	3	418	1.020
31	96	408	475	139	70	14	102	21	16	68	19	14	2.202	6.165	36	33	4	22	73	2.224	6.238
604	41	34	11	38	21	6	39	19	8	12	64	49	783	1.957	5	24	1	11	30	794	1.987
17	911	266	24	35	2	5	23	32	46	57	2	—	810	2.169	9	12	3	9	24	819	2.193
44	210	1.044	81	94	41	8	73	23	47	189	11	4	1.220	3.277	7	5	—	5	12	1.225	3.289
18	80	164	1.028	73	24	2	16	10	12	59	4	9	906	2.651	9	9	—	6	18	912	2.669
47	36	132	34	954	250	9	74	15	2	34	18	3	1.077	2.667	2	28	—	13	30	1.090	2.697
13	9	23	28	243	418	30	28	10	2	35	1	11	581	1.567	—	6	—	2	6	583	1.573
10	6	24	—	15	61	228	7	8	—	—	—	—	196	530	—	7	—	2	7	198	537
41	50	71	24	32	13	—	3.312	2	18	46	11	6	1.816	4.857	4	15	—	7	19	1.823	4.876
9	21	27	5	11	2	—	21	237	39	22	5	8	345	856	4	20	—	7	24	352	880
7	115	133	5	9	4	3	29	39	234	81	2	7	293	848	—	—	—	—	—	293	848
14	82	71	21	28	6	—	9	13	46	379	3	—	364	1.031	—	1	1	2	2	366	1.033
31	7	7	5	2	—	—	47	1	1	2	194	25	178	458	12	9	—	7	21	185	479
54	11	6	4	1	9	—	21	1	1	—	19	155	200	490	—	7	—	2	7	202	497
1.320	1.249	1.838	831	1.443	800	183	2.740	730	265	436	297	338	42.212	—	140	293	9	442	—	42.654	—
3.247	3.645	4.806	2.299	3.617	2.036	489	6.849	1.737	681	1.472	735	838	—	103.468	342	738	19	—	1.099	—	104.567
12	5	12	5	4	6	—	7	—	4	1	—	6	69	176	393	136	—	169	529	238	705
32	37	18	—	21	12	1	9	6	1	—	13	9	222	560	283	772	1	353	1.056	575	1.616
—	—	—	—	—	—	—	—	3	—	—	—	—	3	8	1	8	3	5	12	8	20
14	13	11	1	10	6	1	9	3	3	1	3	5	294	—	219	306	2	527	—	821	—
44	42	30	5	25	18	1	16	9	5	1	13	15	—	744	677	916	4	—	1.597	—	2.341
—	5	—	3	4	—	—	15	5	—	4	—	—	42	81	—	1	—	1	1	43	82
11	8	2	7	9	2	—	10	—	—	1	—	—	161	396	4	11	—	5	15	166	411
12	25	15	4	28	5	9	138	7	2	26	2	2	312	794	1	4	—	5	5	317	799
3	—	19	—	8	3	1	186	—	2	13	—	—	186	525	—	—	—	—	—	186	525
—	1	—	—	—	—	—	60	—	—	—	—	—	46	96	1	—	—	1	1	47	97
5	23	25	2	25	7	—	366	9	—	6	9	3	369	935	4	2	—	3	6	372	941
13	19	24	8	26	6	3	294	9	3	9	3	2	1.116	—	4	11	—	15	—	1.131	—
31	62	61	16	74	17	10	775	21	4	50	11	5	—	2.827	10	18	—	—	28	—	2.855
38	39	80	74	74	42	7	116	24	22	51	19	11	1.843	—	29	72	1	102	—	1.945	—
86	125	243	199	246	105	15	316	65	69	239	50	18	—	4.894	77	191	4	—	272	—	5.166
1.815	1.456	2.147	975	1.718	926	216	3.692	836	313	524	360	411	52.762	—	433	757	12	1.202	—	53.964	—
4.508	4.182	5.546	2.650	4.292	2.340	562	9.125	1.960	799	1.852	884	1.001	—	127.023	1.200	2.027	27	—	3.254	—	130.277

Segue: 3.82. — Movimento della popolazione residente, in conseguenza dei cambiamenti di abitazione. Distribuzione delle persone per singole suddivisioni territoriali — Anno 1964

SUDDIVISIONI TERRITORIALI (di uscita)		SUDDIVISIONI TERRITORIALI (di entrata)											
		SUBURBI								AGRO ROMANO		TOTALE GENERALE	
		Tor di Quinto	Portuense	Gianicolense	Aurelio	Trionfale	Della Vittoria	TOTALE		TOTALE			
								Denunce	Persone	Denunce	Persone	Denunce	Persone
0		1	2	3	4	5	6	7	8	9	10	11	12
RIONI													
Monti	1	—	1	14	10	—	19	19	44	46	100	1.248	2.469
Trevi	2	—	1	4	2	—	10	7	17	10	29	269	505
Colonna	3	—	3	1	4	—	4	5	12	9	22	245	488
Campo Marzio	4	—	1	12	5	—	10	12	28	27	54	572	1.080
Ponte	5	—	2	35	17	—	7	27	61	13	25	440	945
Parione	6	—	4	10	26	—	9	20	49	16	35	293	651
Regola	7	—	5	9	6	—	6	15	26	18	46	303	607
S. Eustachio	8	—	—	5	3	—	1	6	9	5	9	188	355
Pigna	9	—	—	8	—	—	8	7	16	11	20	125	228
Campitelli	10	—	—	—	—	—	—	—	—	—	—	41	81
S. Angelo	11	—	—	—	—	2	—	1	2	3	6	105	218
Ripa	12	1	—	—	—	1	3	4	5	8	20	133	236
Trastevere	13	27	22	52	14	—	16	53	131	74	171	1.271	2.727
Borgo	14	2	2	24	15	—	12	24	55	10	18	289	586
Esquilino	15	8	4	12	3	—	10	25	37	90	222	1.817	3.705
Ludovisi	16	—	—	4	—	2	5	6	11	4	5	166	308
Sallustiano	17	—	4	13	1	—	7	12	25	6	12	222	405
Castro Pretorio	18	3	15	7	14	—	26	22	65	30	77	923	1.801
Testaccio	19	—	—	8	1	—	6	9	15	13	28	501	1.189
Celio	20	—	7	10	3	—	4	13	24	11	20	525	1.222
S. Saba	21	—	1	1	4	—	—	5	6	9	19	184	387
Prati	22	3	4	44	44	4	59	86	158	58	136	1.386	2.710
Denunce	23	**16**	**40**	**121**	**89**	**8**	**104**	**378**	—	**471**	—	**11.246**	—
Persone	24	**44**	**76**	**273**	**172**	**9**	**222**	—	**796**	—	**1.074**	—	**22.903**
QUARTIERI URBANI													
Flaminio	25	15	—	18	19	3	43	41	98	40	99	746	1.626
Parioli	26	8	6	34	4	3	20	29	75	48	83	666	1.274
Pinciano	27	4	4	13	3	—	45	32	69	38	79	928	1.919
Salario	28	2	1	10	6	—	11	13	30	37	74	628	1.230
Nomentano	29	14	9	25	18	2	58	57	126	94	223	2.334	4.839
Tiburtino	30	6	4	14	9	—	11	22	44	82	201	1.496	3.588
Prenestino-Labicano	31	1	3	75	15	—	27	47	121	217	574	3.369	8.749
Tuscolano	32	13	18	56	21	5	9	54	122	321	856	5.005	12.423
Appio Latino	33	10	21	51	30	1	24	52	137	149	398	3.058	7.105
Ostiense	34	1	36	50	22	2	29	68	140	151	383	2.527	5.890
Portuense	35	7	118	61	48	3	12	97	249	74	192	1.650	4.099
Gianicolense	36	—	91	159	47	5	31	139	333	116	281	3.015	6.995
Aurelio	37	1	10	176	209	12	34	174	442	59	144	1.431	3.486
Trionfale	38	8	11	48	63	5	163	123	298	87	227	2.379	5.894
Della Vittoria	39	16	9	57	26	13	142	128	263	109	213	1.987	4.197
Monte Sacro	40	43	8	65	15	2	52	62	185	261	711	2.573	6.333
Trieste	41	19	15	45	24	—	63	71	166	208	488	3.037	6.593
Tor di Quinto	42	4	—	12	8	2	32	26	58	96	278	576	1.413
Prenestino-Centocelle	43	5	11	38	22	—	46	40	122	215	636	2.564	7.173
Ardeatino	44	11	8	35	12	1	17	32	84	58	145	949	2.355
Pietralata	45	2	—	13	5	—	7	10	27	79	228	955	2.547
Collatino	46	5	—	33	10	—	24	20	72	112	324	1.425	3.812
Alessandrino	47	1	3	19	15	—	5	14	43	150	446	1.112	3.246
Don Bosco	48	3	11	30	11	—	13	28	68	87	229	1.290	3.152
Appio Claudio	49	—	7	8	8	—	8	13	31	48	113	679	1.797
Appio Pignatelli	50	—	—	3	7	4	2	7	16	24	60	248	648
Primavalle	51	14	16	91	265	40	191	257	617	117	275	2.323	6.025
Monte Sacro Alto	52	—	3	—	3	—	4	5	10	34	72	423	1.026
Ponte Mammolo	53	—	7	10	1	—	—	6	18	36	94	340	966
S. Basilio	54	—	4	2	2	—	—	4	8	49	141	435	1.210
Giuliano Dalmata	55	—	6	2	2	—	—	4	10	44	125	243	630
E.U.R.	56	—	8	7	—	—	1	6	16	26	79	249	617
Denunce	57	**86**	**194**	**458**	**409**	**48**	**486**	**1.681**	—	**3.266**	—	**50.640**	—
Persone	58	**213**	**448**	**1.260**	**950**	**103**	**1.124**	—	**4.098**	—	**8.471**	—	**122.857**
QUARTIERI MARINI													
Lido di Ostia Ponente	59	—	—	—	—	1	—	1	1	38	131	284	850
Lido di Ostia Levante	60	3	3	7	1	—	11	11	25	44	121	663	1.843
Lido di Castel Fusano	61	—	—	—	—	—	—	—	—	3	5	13	27
Denunce	62	**1**	**2**	**3**	**1**	**1**	**4**	**12**	—	**85**	—	**960**	—
Persone	63	**3**	**3**	**7**	**1**	**1**	**11**	—	**26**	—	**257**	—	**2.720**
SUBURBI													
Tor di Quinto	64	11	—	5	1	—	5	9	22	14	32	69	139
Portuense	65	8	550	64	6	—	17	237	645	33	83	455	1.183
Gianicolense	66	2	87	926	57	4	14	372	1.090	52	166	778	2.128
Aurelio	67	—	5	37	523	13	18	202	596	18	64	427	1.241
Trionfale	68	—	1	2	12	33	31	30	79	33	108	122	307
Della Vittoria	69	3	7	5	17	7	607	247	646	48	117	722	1.799
Denunce	70	**10**	**237**	**358**	**213**	**17**	**262**	**1.097**	—	**198**	—	**2.573**	—
Persone	71	**24**	**650**	**1.039**	**616**	**57**	**692**	—	**3.078**	—	**570**	—	**6.797**
AGRO ROMANO													
Denunce	72	**5**	**37**	**56**	**32**	**32**	**41**	**203**	—	**2.984**	—	**5.348**	—
Persone	73	**15**	**82**	**153**	**74**	**103**	**96**	—	**523**	—	**8.983**	—	**15.112**
TOTALE GENERALE													
DENUNCE	74	**118**	**510**	**996**	**744**	**106**	**897**	**3.371**	—	**7.004**	—	**70.767**	—
PERSONE	75	**299**	**1.259**	**2.732**	**1.813**	**273**	**2.145**	—	**8.521**	—	**19.355**	—	**170.389**

3.83. — Movimento della popolazione residente, in conseguenza dei cambiamenti di abitazione. Distribuzione delle persone secondo i movimenti in entrata, in uscita ed interni, avvenuti in ciascuna suddivisione territoriale e relativo saldo. — Anno 1964

SUDDIVISIONI TERRITORIALI		Movimenti all'interno della suddivisione territoriale	MOVIMENTI CON ALTRE SUDDIVISIONI TERRITORIALI			SALDO DEI MOVIMENTI		
			In entrata	In uscita	Saldo			
		MF	MF	MF	MF	M	F	MF
0		1	2	3	4	5	6	7
RIONI								
Monti	1	344	976	2.125	— 1.149	— 599	— 550	— 1.149
Trevi	2	41	217	464	— 247	— 121	— 126	— 247
Colonna	3	26	232	462	— 230	— 88	— 142	— 230
Campo Marzio	4	90	435	990	— 555	— 275	— 280	— 555
Ponte	5	87	381	858	— 477	— 239	— 238	— 477
Parione	6	54	266	597	— 331	— 174	— 157	— 331
Regola	7	31	310	576	— 266	— 135	— 131	— 266
S. Eustachio	8	17	211	338	— 127	— 66	— 61	— 127
Pigna	9	12	92	216	— 124	— 65	— 59	— 124
Campitelli	10	1	27	80	— 53	— 31	— 22	— 53
S. Angelo	11	10	93	208	— 115	— 59	— 56	— 115
Ripa	12	2	127	234	— 107	— 55	— 52	— 107
Trastevere	13	411	1.010	2.316	— 1.306	— 639	— 667	— 1.306
Borgo	14	44	278	542	— 264	— 142	— 122	— 264
Esquilino	15	600	1.667	3.105	— 1.438	— 708	— 730	— 1.438
Ludovisi	16	21	123	287	— 164	— 67	— 97	— 164
Sallustiano	17	32	204	373	— 169	— 90	— 79	— 169
Castro Pretorio	18	227	731	1.574	— 843	— 469	— 374	— 843
Celio	19	78	214	1.111	— 897	— 389	— 508	— 897
Testaccio	20	222	470	1.000	— 530	— 245	— 285	— 530
S. Saba	21	26	236	361	— 125	— 66	— 59	— 125
Prati	22	422	1.138	2.288	— 1.150	— 595	— 555	— 1.150
Totale	23	**2.798**	**9.438**	**20.105**	**—10.667**	**— 5.317**	**— 5.350**	**—10.667**
QUARTIERI URBANI								
Flaminio	24	229	778	1.397	— 619	— 311	— 308	— 619
Parioli	25	143	745	1.131	— 386	— 166	— 220	— 386
Pinciano	26	257	966	1.662	— 696	— 299	— 397	— 696
Salario	27	146	632	1.084	— 452	— 245	— 207	— 452
Nomentano	28	1.107	2.104	3.732	— 1.628	— 760	— 868	— 1.628
Tiburtino	29	874	1.852	2.714	— 862	— 417	— 445	— 862
Prenestino Labicano	30	3.154	4.960	5.595	— 635	— 302	— 333	— 635
Tuscolano	31	3.990	5.650	8.433	— 2.783	— 1.372	— 1.411	— 2.783
Appio Latino	32	2.080	3.430	5.025	— 1.595	— 880	— 715	— 1.595
Ostiense	33	1.703	3.874	4.187	— 313	— 164	— 149	— 313
Portuense	34	1.486	4.711	2.613	2.098	1.008	1.090	2.098
Gianicolense	35	2.918	4.986	4.077	909	444	465	909
Aurelio	36	954	3.737	2.532	1.205	566	639	1.205
Trionfale	37	1.698	3.241	4.196	— 955	— 506	— 449	— 955
Della Vittoria	38	816	2.475	3.381	— 906	— 400	— 506	— 906
Monte Sacro	39	2.239	6.220	4.094	2.126	1.075	1.051	2.126
Trieste	40	1.755	2.981	4.838	— 1.857	— 939	— 918	— 1.857
Tor di Quinto	41	346	1.588	1.067	521	256	265	521
Prenestino Centocelle	42	2.966	3.531	4.207	— 676	— 340	— 336	— 676
Ardeatino	43	604	3.904	1.751	2.153	1.043	1.110	2.153
Pietralata	44	911	3.271	1.636	1.635	834	801	1.635
Collatino	45	1.044	4.502	2.768	1.734	851	883	1.734
Alessandrino	46	1.028	1.622	2.218	— 596	— 288	— 308	— 596
Don Bosco	47	954	3.338	2.198	1.140	580	560	1.140
Appio Claudio	48	418	1.922	1.379	543	273	270	543
Appio Pignatelli	49	228	334	420	— 86	— 48	— 38	— 86
Primavalle	50	3.312	5.813	2.713	3.100	1.550	1.550	3.100
Monte Sacro Alto	51	237	1.723	789	934	444	490	934
Ponte Mammolo	52	234	565	732	— 167	— 80	— 87	— 167
San Basilio	53	379	1.473	831	642	313	329	642
Giuliano Dalmata	54	194	690	436	254	105	149	254
E.U.R.	55	155	846	462	384	166	218	384
Totale	56	**38.559**	**88.464**	**84.298**	**4.166**	**1.991**	**2.175**	**4.166**
QUARTIERI MARINI								
Lido di Ostia Ponente	57	393	807	457	350	164	186	350
Lido di Ostia Levante	58	772	1.255	1.071	184	99	85	184
Lido di Castelfusano	59	3	24	24	—	—	—	—
Totale	60	**1.168**	**2.086**	**1.552**	**534**	**263**	**271**	**534**
SUBURBI								
Tor di Quinto	61	11	288	128	160	83	77	160
Portuense	62	550	709	633	76	64	12	76
Gianicolense	63	926	1.806	1.202	604	287	317	604
Aurelio	64	523	1.290	718	572	327	245	572
Trionfale	65	33	240	274	— 34	— 17	— 17	— 34
Della Vittoria	66	607	1.538	1.192	346	147	199	346
Totale	67	**2.650**	**5.871**	**4.147**	**1.724**	**891**	**833**	**1.724**
Agro Romano	68	**8.983**	**10.372**	**6.129**	**4.243**	**2.172**	**2.071**	**4.243**
TOTALE GENERALE	69	**54.158**	**116.231**	**116.231**	**—**	**—**	**—**	**—**

4.0. — IGIENE E SANITA'

4.1. — Andamento dei casi di malattie infettive e diffusive (segnalate all'Ufficio d'Igiene) per anno (a) — Anni 1951-1964

ANNI	Numero assoluto dei casi segnalati all'Ufficio d'Igiene	Di cui insorti nel Comune			ANNI	Numero assoluto dei casi segnalati all'Ufficio d'Igiene	Di cui insorti nel Comune		
		Numero assoluto	Per 1.000 abitanti	Numeri indici (1951 = 100)			Numero assoluto	Per 1.000 abitanti	Numeri indici (1951 = 100)
0	1	2	3	4	0	1	2	3	4
1951 . 1	21.937	19.401	*11,49*	*100,00*	1958 . 8	20.698	17.808	*9,11*	*91,79*
1952 . 2	19.679	16.924	*9,86*	*87,23*	1959 . 9	16.866	14.384	*7,15*	*74,14*
1953 . 3	19.878	17.169	*9,82*	*88,50*	1960 . 10	45.406	42.967	*20,65*	*221,47*
1954 . 4	22.794	19.974	*11,18*	*102,95*	1961 . 11	14.562	12.539	*5,72*	*64,63*
1955 . 5	19.206	16.598	*9,12*	*85,55*	1962 . 12	16.702	14.597	*6,33*	*75,24*
1956 . 6	21.363	18.420	*9,90*	*94,94*	1963 . 13	23.192	21.007	*8,77*	*108,28*
1957 . 7	77.843	75.045	*39,35*	*386,81*	1964 . 14	20.867	18.861	*7,59*	*97,22*

(*a*) Vedi elenco delle malatte di cui trattasi, alla Tav. 4.3.

4.2. — Malattie infettive e diffusive insorte nel Comune (segnalate all'Ufficio d'Igiene) per mesi. — Anni 1961-1964

ANNI		MESI												TOTALE
		Genn.	Febbr.	Marzo	Aprile	Maggio	Giugno	Luglio	Ago.	Sett.	Ott.	Nov.	Dic.	
0		1	2	3	4	5	6	7	8	9	10	11	12	13
1961	Numero assoluto 1	956	1.145	1.814	1.488	1.447	1.212	893	628	610	637	730	979	12.539
	Per 100 sul totale 2	*7,63*	*9,14*	*14,47*	*11,87*	*11,54*	*9,67*	*7,13*	*5,01*	*4,87*	*5,08*	*5,83*	*7,76*	*100,00*
	Media giornaliera 3	*30,83*	*40,89*	*58,52*	*49,60*	*46,68*	*40,40*	*28,81*	*20,26*	*20,33*	*20,55*	*24,33*	*31,58*	*34,35*
1962	Numero assoluto 4	1.099	1.675	2.647	1.552	1.746	1.355	1.015	717	560	648	670	913	14.597
	Per 100 sul totale 5	*7,53*	*11,48*	*18,13*	*10,63*	*11,96*	*9,28*	*6,95*	*4,91*	*3,84*	*4,44*	*4,59*	*6,26*	*100,00*
	Media giornaliera 6	*35,45*	*59,82*	*85,39*	*51,73*	*56,32*	*45,17*	*32,74*	*23,13*	*18,67*	*20,90*	*22,33*	*29,45*	*39,99*
1963	Numero assoluto 7	1.532	2.149	4.165	3.106	2.368	1.603	1.085	885	960	950	1.130	1.054	21.007
	Per 100 sul totale 8	*7,29*	*10,23*	*19,92*	*14,79*	*11,27*	*7,63*	*5,17*	*4,21*	*4,57*	*4,52*	*5,38*	*5,02*	*100,00*
	Media giornaliera 9	*49,42*	*76,75*	*135,00*	*103,53*	*76,39*	*53,43*	*35,00*	*28,55*	*32,00*	*30,65*	*37,67*	*34,00*	*57,55*
1964	Numero assoluto 10	1.870	2.193	3.035	2.890	2.267	1.490	1.206	791	752	721	739	907	18.861
	Per 100 sul totale 11	*9,92*	*11,63*	*16,09*	*15,32*	*12,02*	*7,90*	*6,39*	*4,19*	*3,99*	*3,82*	*3,92*	*4,81*	*100,00*
	Media giornaliera 12	*60,32*	*75,62*	*97,90*	*96,33*	*73,12*	*49,66*	*38,90*	*25,51*	*25,06*	*23,25*	*24,63*	*29,25*	*51,53*

33 - ANDAMENTO ANNUALE DEI CASI DI MALATTIE INFETTIVE E DIFFUSIVE INSORTE NEL COMUNE E SEGNALATE ALL'UFFICIO D'IGIENE - ANNI 1951-1964 *(in migliaia)* **(a)**

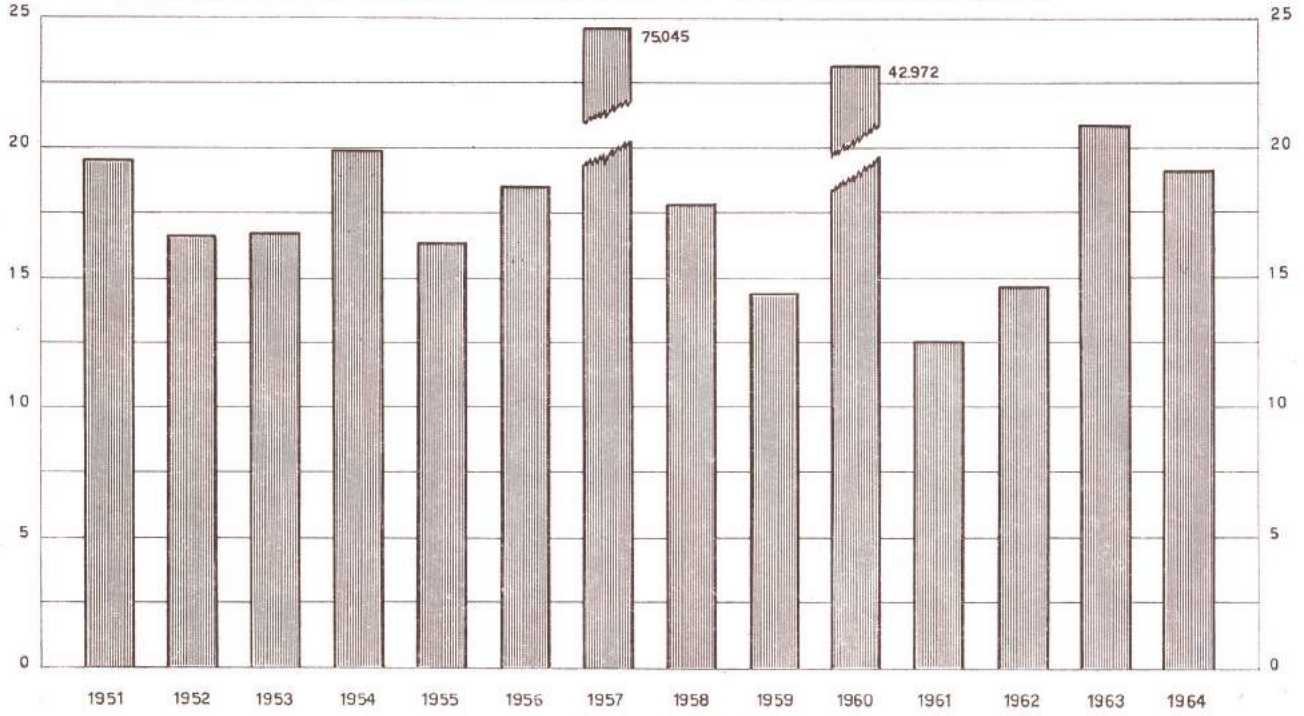

34 - ALCUNE MALATTIE INFETTIVE E DIFFUSIVE INSORTE NEL COMUNE E SEGNALATE ALLO UFFICIO D'IGIENE - ANNO 1964 *(in migliaia)* **(b)**

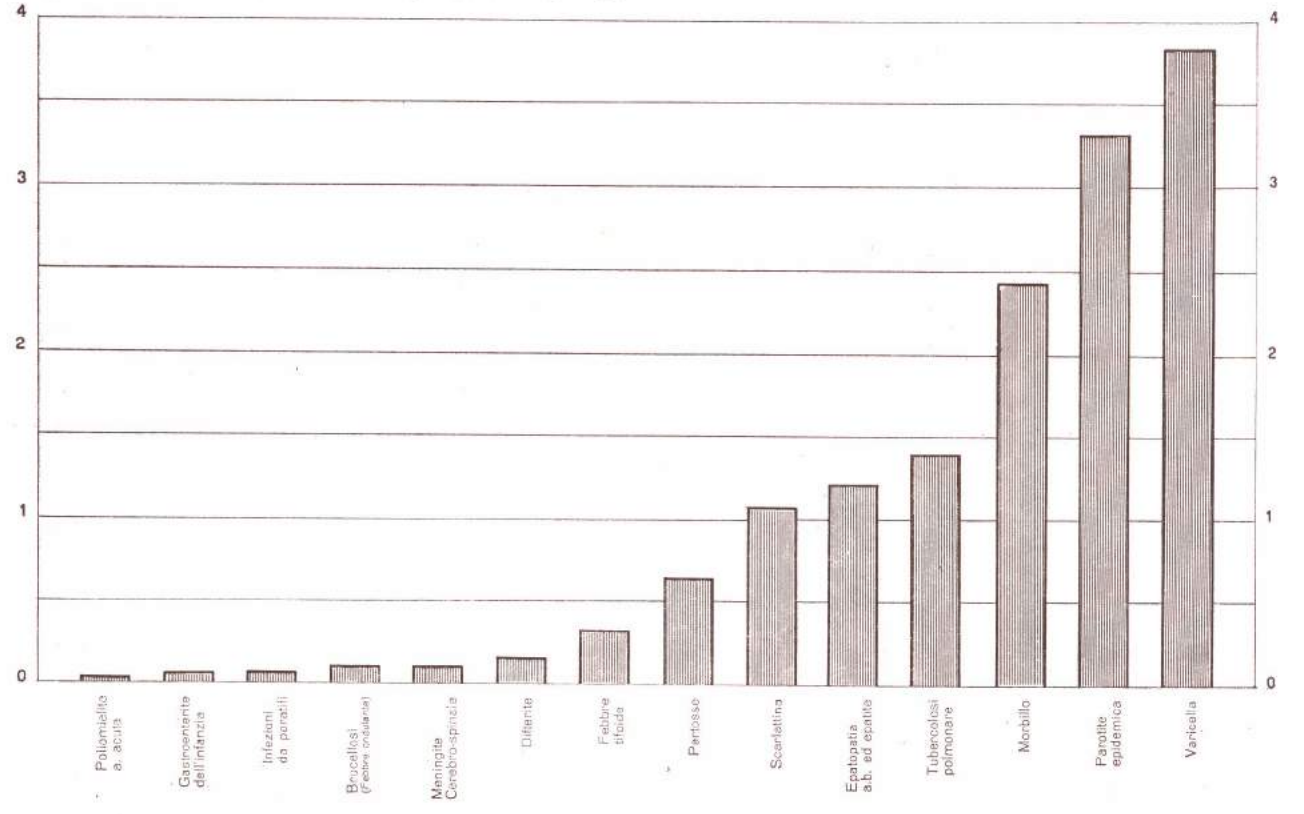

(a) vedi Tav. 4.1, pag. 200, col. 2; (b) vedi Tav. 4.4, pag. 204, col. 6.

4.3. — Andamento annuale dei casi di malattie infettive e diffusive insorte nel Comune (segnalate all'Ufficio d'Igiene) secondo la diagnosi. — Anni 1955-1964

MALATTIE		ANNI									
		1955	1956	1957	1958	1959	1960	1961	1962	1963	1964
0		1	2	3	4	5	6	7	8	9	10
Morbillo	1	1.920	7.562	4.498	2.603	1.326	7.804	638	1.655	7.024	2.434
Scarlattina	2	1.749	859	867	998	998	947	928	889	660	1.063
Varicella	3	3.380	1.732	3.229	1.896	1.938	2.256	2.496	1.844	2.293	3.819
Difterite	4	1.544	1.467	1.114	847	838	869	387	288	297	166
Parotite epidemica	5	1.953	347	503	3.379	1.430	1.212	1.812	1.326	2.049	3.316
Pertosse	6	918	801	1.633	735	1.335	377	1.106	1.055	413	628
Influenza	7	—	104	57.442	1.400	1.692	24.255	12	2.053	1.285	92
Meningite cerebro-spinale	8	59	70	66	62	30	41	49	36	98	88
Poliomielite anteriore acuta	9	110	174	215	497	153	151	121	111	111	27
Febbre tifoide	10	345	473	383	485	361	321	243	394	480	331
Febbri paratifoidi	11	128	126	90	94	55	61	53	77	67	59
Dissenteria amebica e amebiasi	12	3	2	1	—	—	2	3	4	4	3
Gastroenterite dell'infanzia	13	38	29	39	54	42	67	49	78	32	53
Brucellosi (febbre ondulante)	14	102	98	91	78	48	52	45	67	79	87
Reumatismo poliarticolare acuto	15	2	1	2	9	4	8	11	20	5	13
Infezione puerperale	16	1	—	1	—	1	—	1	2	2	2
Tubercolosi polmonare:											
collettività	17	45	64	24	56	44	43	34	59	5	27
case private	18	1.344	1.401	1.601	1.409	1.339	1.547	1.338	1.358	1.561	1.365
Tubercolosi cutanea ulcerosa	19	—	—	1	—	—	—	—	—	—	—
Tubercolosi ossea e ghiandolare	20	70	90	58	68	11	—	—	6	10	—
Lebbra	21	1	—	—	—	—	—	1	—	—	—
Malattie veneree:											
Blenorragia	22	84	83	65	19	3	—	—	—	—	—
Ulcera venerea	23	13	8	5	—	1	—	—	—	—	—
Sifilide	24	57	53	20	19	9	—	—	—	—	—
Malaria:											
Primitiva	25	—	—	—	—	1	—	—	—	—	—
Recidiva	26	—	—	—	—	1	—	—	—	—	—
Anchilostomiasi	27	16	6	4	9	10	3	—	2	—	2
Spirochetosi ittero infettiva	28	4	6	2	5	1	3	4	6	7	2
Tracoma	29	18	14	4	12	8	2	2	5	1	6
Congiuntiviti contagiose	30	2	—	—	—	—	—	—	—	—	—
Tigna	31	102	80	41	44	32	13	30	16	16	16
Scabbia	32	2	9	2	1	8	4	4	3	16	16
Pustola maligna	33	8	8	2	7	3	2	—	2	3	—
Rabbia	34	—	—	—	—	—	—	—	—	3	—
Morsicatura da animali rabidi o sospetti	35	2.447	2.600	2.842	2.762	2.402	2.586	2.686	2.804	3.944	3.985
Psittacosi	36	2	1	4	—	—	—	—	2	1	—
Forme dermotifo-simili	37	20	28	27	24	21	16	10	9	8	12
Epatopatia a.b. ed epatite epidemica	38	98	109	152	215	220	305	449	394	503	1.216
Febbre Q	39	—	—	1	2	2	2	2	2	2	4
Tetano	40	13	15	16	17	17	13	14	10	18	16
Idatidosi	41	—	—	—	—	—	2	6	5	3	5
Nevrassite	42	—	—	—	—	—	3	2	13	7	8
Rachitismo	43	—	—	—	—	—	—	3	2	—	—
Varie	44	—	—	—	2	—	—	—	—	—	—
TOTALE	45	**16.598**	**18.420**	**75.045**	**17.808**	**14.384**	**42.967**	**12.539**	**14.597**	**21.007**	**18.861**

4.4. — Malattie infettive e diffusive (segnalate all'Ufficio d'Igiene) secondo la diagnosi e l'insorgenza nel Comune. — Anno 1964

MALATTIE	CASI												INCHIESTE	PROVVEDIMENTI PROFILATTICI					MORTI	
	TOTALE						Denunciati				Accertati dallo Ufficio d'igiene			Disinfezioni continuative	Disinfezioni finali	Allontanamento scuola	Isolamento		TOTALE	Di cui: da casi insorti nel Comune
	In complesso			Di cui: insorti nel Comune			Da medici privati		Da ospedali, case di cura, dispensari, ecc.								Fiduciario	Ospedaliero		
	M	F	MF	M	F	MF	M	F	M	F	M	F								
0	1	2	3	4	5	6	7	8	9	10	11	12	13	14	15	16	17	18	19	20
Morbillo 1	1.453	1.043	**2.496**	1.410	1.024	2.434	1.237	954	215	85	1	4	**214**	488	217	1.176	2.189	307	5	4
Scarlattina 2	556	523	**1.079**	548	515	1.063	470	444	79	70	7	9	**1.445**	1.633	469	654	918	161	**1**	1
Varicella 3	2.147	1.711	**3.858**	2.122	1.697	3.819	1.961	1.576	186	133	—	2	**288**	726	436	2.064	3.536	322	**1**	1
Difterite 4	103	93	**196**	87	79	166	30	36	76	49	1	4	**356**	686	373	215	64	132	5	4
Parotite epidemica 5	1.946	1.426	**3.372**	1.899	1.417	3.316	1.755	1.387	188	35	3	4	**216**	465	178	2.000	3.143	231	—	—
Pertosse 6	334	307	**641**	329	299	628	289	259	45	47	—	1	**133**	—	5	132	506	135	**7**	4
Influenza 7	88	6	**94**	88	4	92	1	3	86	4	—	—	**97**	—	1	—	4	90	4	3
Encefalite letargica 8	—	—	**—**	—	—	—	—	—	—	—	—	—	**—**	—	24	—	—	—	—	—
Meningite cerebro-spinale . . 9	68	47	**115**	50	38	88	1	2	66	44	2	—	**205**	10	168	12	5	109	**21**	20
Poliomelite A. acuta . . . 10	38	26	**64**	17	10	27	2	—	35	27	—	—	**128**	21	16	9	2	63	**4**	4
Febbre tifoide 11	248	225	**473**	169	162	331	60	57	187	168	—	1	**909**	1.026	648	34	113	361	**3**	2
Infezioni da paratifi 12	52	24	**76**	44	15	59	9	7	42	17	1	—	145	—	—	4	14	47	**1**	1
Dissenteria amebica e amebiase 13	3	1	**4**	2	1	3	1	1	2	—	—	—	**4**	—	—	1	2	2	—	—
Gastroenterite dell'infanzia . 14	31	33	**64**	26	27	53	2	1	29	32	—	—	**83**	1	5	—	2	62	**56**	45
Brucellosi (febbre ondulante) . 15	83	54	**137**	53	34	87	18	19	65	35	—	—	**203**	180	92	5	39	98	—	—
Reumatismo poliarticol. acuto 16	8	8	**16**	6	7	13	—	—	8	8	—	—	**21**	—	1	—	—	16	**5**	5
Infezione puerperale . . . 17	—	2	**2**	—	2	2	—	—	—	2	—	—	**2**	—	—	—	—	2	**2**	2
Tubercolosi polmonare:																				
collettività 18	30	3	**33**	25	2	27	—	—	30	3	—	—	**29**	—	—	—	—	33	—	—
case private 19	1.948	635	**2.583**	969	396	1.365	—	—	1.948	635	—	—	**2.639**	192	207	—	172	2.411	**281**	196
Lebbra 20	2	—	**2**	—	—	—	—	—	2	—	—	—	**2**	—	—	—	—	2	**1**	—
Malaria 21	1	—	**1**	—	—	—	—	—	—	1	—	—	**1**	—	—	—	—	1	—	—
Anchilostomiasi 22	3	4	**7**	—	2	2	—	1	4	2	—	—	**7**	—	—	—	1	6	—	—
Leishmaniosi 23	—	1	**1**	—	—	—	—	—	—	1	—	—	**1**	—	—	—	—	1	—	—
Spirochetosi ittero infettiva . 24	2	2	**4**	1	1	2	—	—	2	2	—	—	**4**	—	—	—	—	4	**1**	1
Tracoma 25	7	—	**7**	6	—	6	—	—	7	—	—	—	**11**	—	3	—	—	6	—	—
Tigna 26	13	5	**18**	13	3	16	9	—	3	5	1	—	**19**	20	13	3	10	8	—	—
Scabbia 27	12	7	**19**	9	7	16	3	—	7	7	2	—	**23**	—	2	—	10	9	—	—
Pustola maligna 28	3	2	**5**	—	—	—	—	—	3	2	—	—	**5**	—	—	—	—	5	**1**	—
Rabbia dichiarata 29	1	—	**1**	—	—	—	—	—	1	—	—	—	**1**	—	—	—	—	1	**1**	—
Morsicature da animali rabidi o sospetti 30	2.490	1.527	**4.017**	2.469	1.516	3.985	—	—	2.489	1.528	—	—	**3.734**	—	—	—	3.591	426	—	—
Forme dermotifo-simili . . . 31	10	3	**13**	9	3	12	1	—	8	4	—	—	**21**	—	—	2	1	12	—	—
Epatopatia A. B. ed epat. . 32	861	543	**1.404**	683	533	1.216	238	201	557	398	7	3	**2.072**	1.940	917	272	475	927	**32**	26
Febbre O. 33	4	—	**4**	4	—	4	—	—	4	—	—	—	**6**	—	—	—	—	4	—	—
Tetano 34	23	11	**34**	10	6	16	—	—	23	11	—	—	**62**	—	—	—	—	34	**13**	6
Varie 35	—	—	**—**	—	—	—	—	—	—	—	—	—	**309**	169	225	163	—	—	—	—
Idatidosi 36	3	7	**10**	1	4	5	—	1	3	6	—	—	**14**	—	—	—	1	9	**4**	2
Nevrassite 37	12	5	**17**	5	3	8	—	—	12	5	—	—	**22**	33	31	—	1	16	**2**	2
Sorveglianze Sanitarie . . . 38	—	—	**—**	—	—	—	—	—	—	—	—	—	**6.674**	—	—	—	—	—	—	—
Totale 39	**12.583**	**8.284**	**20.867**	**11.054**	**7.807**	**18.861**	**6.087**	**4.949**	**6.412**	**3.366**	**25**	**28**	**20.105**	**7.590**	**4.031**	**6.746**	**14.799**	**6.053**	**451**	**329**

4.5. — Notizie varie sugli ospedali. — Anno 1964

OSPEDALI		NOTIZIE VARIE SUGLI OSPEDALI								
		Personale						Posti Letto		Numero complessivo delle diarie
		Sanitari		Infermieri		Personale di servizio				
		Al 30 Giugno	Al 31 Dicembre	Al 30 Giugno	Al 31 Dicembre	Al 30 Giugno	Al 31 Dicembre	Al 30 Giugno	Al 31 Dicembre	
0		1	2	3	4	5	6	7	8	9
Policlinico (a)	1	143	146	176	185	533	533	3.204	3.204	1.128.787
S. Camillo De Lellis	2	226	228	300	300	705	705	2.001	2.001	681.237
Santo Spirito	3	64	64	97	97	299	299	500	500	170.609
San Giacomo	4	41	41	31	31	153	153	326	326	134.621
San Giovanni	5	131	133	190	190	400	400	1.174	1.174	427.835
L. Spallanzani (isolamento)	6	6	6	26	26	35	35	350	450	25.685
Bambino Gesù	7	43	48	28	28	153	153	524	524	207.606
S. Maria della Pietà	8	20	32	673	687	239	249	2.419	2.419	837.734
Oftalmico Provinciale	9	3	11	4	4	2	36	130	130	50.043
Militare « Celio »	10	28	29	20	20	86	43	1.026	1.026	206.568
Ist. Dermosifilopatico S. Gallicano	11	11	11	25	27	64	63	220	220	51.368
Istituto Regina Elena	12	33	34	22	19	62	56	218	218	108.683
» Carlo Forlanni	13	109	113	197	168	1.226	1.069	1.752	1.752	490.263
» B. Ramazzini	14	20	20	31	31	175	175	230	230	80.848
» S. Filippo Neri	15	64	65	174	174	250	250	765	665	239.767
» S. Eugenio	16	43	43	113	113	238	238	401	407	133.809
Totale	17	**985**	**1.024**	**2.107**	**2.100**	**4.620**	**4.457**	**15.240**	**15.246**	**4.975.463**

(*a*) Esclusi i medici, gli infermieri ed il personale di servizio delle cliniche universitarie.

4.6. — Movimento degli infermi negli Ospedali. — Anno 1964

OSPEDALI		MOVIMENTO DEGLI INFERMI												
		Esistenti al primo dell'anno		Entrati nell'anno		Usciti nell'anno						Rimanenti a fine anno		
						Per guarigione		Trasferiti ad altri ospedali		Morti				
		M	F	M	F	M	F	M	F	M	F	M	F	MF
0		1	2	3	4	5	6	7	8	9	10	11	12	13
Policlinico	1	1.183	1.103	31.615	33.962	24.407	28.841	5.613	4.055	1.565	989	1.213	1.180	**2.393**
S. Camillo de Lellis	2	701	1.043	17.899	20.294	15.905	19.397	1.089	628	842	631	764	681	**1.445**
Santo Spirito	3	195	164	7.098	5.339	5.793	4.398	898	651	379	252	223	202	**425**
S. Giacomo	4	95	136	2.599	5.064	2.107	4.729	297	234	199	119	91	118	**209**
S. Giovanni	5	445	461	17.332	23.579	15.475	22.087	792	676	965	684	545	593	**1.138**
L. Spallanzani	6	28	9	294	314	282	284	21	16	3	7	16	16	**32**
Bambino Gesù	7	209	187	5.742	3.944	5.403	3.671	125	136	207	149	216	175	**391**
S. Maria della Pietà	8	1.092	1.192	2.098	1.561	1.581	1.279	299	138	120	183	1.190	1.153	**2.343**
Oftalmico Provinciale	9	23	5	1.067	979	1.073	972	—	—	—	—	17	12	**29**
Militare « Celio »	10	258	—	40.381	—	40.272	—	—	—	47	—	320	—	**320**
Ist. Dermosifilopatico S. Gallicano	11	49	44	956	1.010	962	989	—	—	3	6	40	59	**99**
Istituto Regina Elena	12	92	89	1.021	1.325	996	1.275	—	—	49	44	68	95	**163**
» Carlo Forlanini	13	936	463	1.898	885	1.452	709	396	155	105	29	881	455	**1.336**
» B. Ramazzini	14	215	—	450	—	292	—	141	—	25	—	207	—	**207**
» S. Filippo Neri	15	116	402	2.447	3.319	1.817	2.583	238	374	293	393	215	371	**586**
» S. Eugenio	16	136	103	3.951	2.995	3.577	2.776	170	117	191	113	149	92	**241**
Totale	17	**5.773**	**5.401**	**136.848**	**104.570**	**121.394**	**93.990**	**10.079**	**7.180**	**4.993**	**3.599**	**6.155**	**5.202**	**11.357**

4.7. — Vigilanza igienico-sanitaria nelle scuole elementari statali. — Anno scolastico 1963-1964

MALATTIE, RICERCHE E PRESTAZIONI		CASI
0		1
1. — PRESTAZIONI E RICERCHE VARIE		
Compilazione cartella sanitaria	1	55.687
Rilievi antropometrici	2	23.682
Riammissioni	3	103.004
Visite generiche	4	373.406
Proposte scuole all'aperto	5	405
» colonie estive	6	8.674
» colonie permanenti	7	42
Somministrazione cure ricostituenti	8	3.188
Medicazioni	9	54.229
Prelevamenti per esame laboratorio:		
Tamponi naso-faringei	10	211
Altri prelevamenti	11	67
Reazioni alla tubercolina	12	9.992
Verifica esiti:		
a) positivi	13	1.173
b) negativi	14	8.356
2. — MALATTIE DEI SINGOLI SISTEMI E APPARATI		
Cute e annessi cutanei	15	2.654
Occhio	16	4.296
Orecchio	17	785
Naso, cavità paranasali	18	963
Bocca	19	826
Denti	20	20.815
Faringe, laringe	21	2.766
Sistema nervoso centrale	22	1.743
» » periferico	23	79
Cuore	24	498
Apparato vascolare	25	198
» respiratorio	26	3.585
» digerente e organi annessi	27	5.087
» urinario	28	31
» genitale	29	83
» osteo-articolare	30	452
» muscolare	31	118
Sangue e organi ematopoietici	32	1.373
Organi endocrini	33	77
Anomalie costituzionali	34	315
Disavitaminosi	35	380
Stati allergici	36	280
Diatesi, malattie del ricambio	37	2.190
Reazioni vaccinali	38	350
Agenti fisici e cause violente	39	2.786
Influenza (non epidemica)	40	520
Parassiti intestinali	41	345
Altre malattie generali	42	2.319
Totale	43	**55.914**
3. — MALATTIE INFETTIVE E CONTAGIOSE		
Dermatosi contagiose	44	854
Oftalmie contagiose	45	73
Difterite	46	15
» portatori	47	11
Infezione tifoidea	48	3
Infezioni paratifiche	49	3
Brucellosi	50	1
Tubercolosi polmonare	51	1
» non polmonare ap.	52	—
Meningite tubercolare	53	—
Meningite cerebro-spinale epidemica	54	21
Pertosse	55	115
Encefalite	56	1
Influenza (epidemica)	57	4
Parotite epidemica	58	930
Poliomielite anteriore acuta	59	2
Morbillo	60	472
Rosolia	61	462
Scarlattina	62	253
Quarta malattia	63	122
Varicella	64	1.390
Epatite da virus	65	99
Varie	66	6
Totale	67	**4.838**
4. — ALLONTANAMENTI PER PARASSITOSI E PER CAUSE VARIE		
Tigne	68	12
Scabbia	69	—
Pediculosi	70	357
Deficiente igiene personale	71	551
Totale	72	**920**
5. — VACCINAZIONI		
A) Vaccinazioni antivaiolose	73	14
B) Rivaccinazioni antivaiolose	74	5.805
Verifica esiti:		
a) positivi	75	2.568
b) negativi	76	2.976
Vaccinazioni antidifteriche:		
a) prime iniezioni	77	275
b) seconde iniezioni	78	407
c) richiami parenterali	79	4.980
d) richiami cutanei	80	3.299
Vaccinazioni antitifiche	81	380
Vaccinazioni antipolio	82	363.392
Altre vaccinazioni	83	2
Totale	84	**384.098**

4.8. — Vigilanza igienico-sanitaria nelle scuole non statali (a). — Anno scolastico 1963-1964

CAUSE		CASI	CAUSE		CASI
0		1	0		1
Riammissione di alunni assenti da oltre 5 giorni			segue: **Riammissioni di alunni assenti per malattie infettive e contagiose**		
Per malattie dei singoli sistemi ed apparati	1	38.375	Tbc non polmonare aperta	13	—
Per malattie infettive (malati e familiari coabitanti)	2	4.363	Meningite tubercolare	14	1
Per allontanamenti da cause varie	3	7.135	Maningite cerebro-spinale epidemica	15	—
Totale	4	**49.873**	Pertosse	16	70
			Encefalite	17	—
Riammissioni di alunni assenti per malattie infettive e contagiose			Influenza (epidemica)	18	239
			Parotite epidemica	19	1.050
Dermatosi contagiose	5	—	Poliomielite anteriore acuta	20	—
Oftalmie contagiose	6	—	Morbillo	21	871
Difterite	7	4	Rosolia	22	154
Difterite portatori	8	2	Scarlattina	23	34
Infezione tifoidea	9	4	Quarta malattia	24	11
Infezioni paratifiche	10	—	Varicella	25	1.824
Brucellosi	11	—	Epatite da virus	26	78
Tubercolosi polmonare	12	—	**Totale**	27	**4.342**

(*a*) Riammissioni di alunni assenti da oltre 5 giorni nele scuole private, parificate, ecc., di grado elementare e secondario.

4.9. — Vigilanza igienico-sanitaria nelle scuole statali e non statali. Media mensile — Anno scolastico 1963-1964

SCUOLE		MEDIA MENSILE		
		Scuole visitate	Alunni iscritti	Ispezioni effettuate
0		1	2	3
Scuole Elementari	1	*337*	*181.192*	*1.644*
Scuole Medie	2	*448*	*121.893*	*605*

4.10. — Alunni visitati e numero delle prestazioni nei vari Ambulatori specialistici comunali. — Anno scolastico 1963-1964

AMBULATORI		Alunni visitati	Prestazioni	AMBULATORI		Alunni visitati	Prestazioni
0		1	2	0		1	2
Ambulatorio oculistico	1	3.528	5.667	Ambulatorio otorinolaringoiatrico	5	4.184	5.365
Ambulatorio odontoiatrico	2	78.870	135.079	Istituto per la cura dell'adenoidismo	6	....	2.486
Ambulatorio dermatologico	3	323	647	Ambulatorio ortopedico	7	802	2.383
Ambulatorio neuropsichiatrico	4	558	347				

4.11. — Alunni visitati e curati dai medici specialisti, negli Ambulatori comunali, secondo la specie delle affezioni riscontrate. — Anno scolastico 1963-1964

SPECIE DELLE AFFEZIONI		Alunni visitati	SPECIE DELLE AFFEZIONI		Alunni visitati
0		1	0		1
AMBULATORIO OCULISTICO			**AMBULATORIO NEUROPSICHIATRICO**		
Oftalmie contagiose	1	88	Intossicazioni ed infezioni	23	—
Oftalmie non contagiose	2	1.293	Neuro-psicopatie	24	155
Vizi di refrazione	3	1.251	Frenastenie	25	91
Senza rilievi speciali	4	896	False anormalità	26	232
Totale	5	**3.528**	Disglandularismi	27	7
			Varie	28	25
AMBULATORIO ODONTOIATRICO			Senza rilievi speciali	29	48
Anomalie dentarie	6	13.491	**Totale**	30	**558**
Malattie del dente	7	42.755			
Malattie del paradenzio	8	4.409	**AMBULATORIO OTORINOLARINGOIATRICO**		
Malattie della mucosa orale	9	1.033	Malattie della faringe	31	2.361
Manifestazioni orali di malattie	10	20	Malattie della laringe	32	101
Affezioni tumorali generali della bocca	11	1	Malattie del naso e cavità accessorie	33	545
Lesioni traumatiche dei mascellari	12	1	Malattie dell'orecchio	34	376
Malattie varie	13	384	Senza rilievi speciali	35	801
Senza rilievi speciali	14	16.776	**Totale**	36	**4.184**
Totale	15	**78.870**			
			ISTITUTO PER LA CURA DELL'ADENOIDISMO		
AMBULATORIO DERMATOLOGICO			**Prestazioni:**		
Dermatosi da parassiti animali	16	28	Inalazioni calciche	37	2.086
Dermatosi da parassiti vegetali	17	30	Inalazioni salsoiodiche	38	400
Dermatosi microbiche	18	73	Cure chirurgiche	39	—
Dermatosi da virus	19	118	**Totale**	40	**2.486**
Altre dermatosi	20	47			
Senza rilievi speciali	21	27	**AMBULATORIO ORTOPEDICO**		
Totale	22	**323**	Visitati per la prima volta	41	**802**

4.12. — Dispensari celtici comunali. Malattie dermo-veneree diagnosticate e malati visitati e curati. — Anno 1964

MALATTIE E MALATI	DISPENSARIO									TOTALE		
	I Largo Sette Chiese, 23			II Via Catone, 20			III Via Boemondo, 21					
	M.	F	MF	M.	F	MF	M.	F	MF	M.	F	MF
0	1	2	3	4	5	6	7	8	9	10	11	12
MALATTIE DIAGNOSTICATE (a)												
Sifilide 1	11	—	11	34	36	70	90	27	117	135	63	**198**
Blenorragia 2	8	1	9	66	6	72	69	1	70	143	8	**151**
Altre malattie veneree . . 3	3	1	4	—	—	—	125	3	128	128	4	**132**
Dermatosi (non veneree) . 4	26	14	40	66	12	78	54	8	62	146	34	**180**
Altre malattie 5	31	12	43	120	60	180	94	43	137	245	115	**360**
Totale 6	**79**	**28**	**107**	**286**	**114**	**400**	**432**	**82**	**514**	**797**	**224**	**1.021**
MALATI												
Visitati la 1ª volta . . . 7	79	28	107	286	114	400	432	82	514	797	224	**1.021**
Già in cura 8	258	142	400	861	472	1.333	1.200	494	1.694	2.319	1.108	**3.427**
Totale assistiti 9	**337**	**170**	**507**	**1.147**	**586**	**1.733**	**1.632**	**576**	**2.208**	**3.116**	**1.332**	**4.448**

(*a*) Riscontrate nei malati visitati la prima volta.

4.13. — Dispensari celtici comunali. Visite e prestazioni effettuate. — Anno 1964

VISITE E PRESTAZIONI	DISPENSARIO			TOTALE
	I Largo Sette Chiese, 23	II Via Catone, 20	III Via Boemondo, 21	
0	1	2	3	4
Visite mediche 1	748	1.587	3.826	**6.161**
Reazioni Wassermann positive 2	18	92	205	**315**
Reazioni Wassermann negative 3	61	188	525	**774**
Test di Nelson positivo 4	2	15	—	**17**
» » negativo 5	26	90	—	**116**
Altri esami di laboratorio 6	82	208	596	**886**
Iniezioni di Penicillina 7	296	2.060	8.583	**10.939**
» di Bismutici 8	507	1.964	6.315	**8.786**
» di Iodici 9	61	9	—	**70**
» di Arsenicali 10	100	—	—	**100**
» di Mercuriali 11	—	58	—	**58**
» di Cianuro di Hg 1 12	—	70	2.497	**2.567**
Lavaggi 13	1	200	1.350	**1.551**
Altre prestazioni terapeutiche 14	77	115	761	**953**
Totale 15	**1.979**	**6.656**	**24.658**	**33.293**

4.14. — Dispensari profilattici antitubercolari comunali. Malati visitati e prestazioni, per mesi. — Anno 1964

MESI	VISITE DI ACCERTAMENTO									VISITE SUCCESSIVE			
	TOTALE			DI CUI:									
				Riconosciuti affetti da t.b.c. polmonare		Riconosciuti affetti da t.b.c. di altri organi		In accertamento		Per t.b.c. attiva	Per t.b.c. inattiva	Ai non riconosciuti affetti da t.b.c.	TOTALE
	M	F	MF	M	F	M	F	M	F				
0	1	2	3	4	5	6	7	8	9	10	11	12	13
Gennaio . . 1	678	673	**1.351**	19	6	3	2	17	31	170	765	1.462	**2.397**
Febbraio . . 2	705	688	**1.393**	11	4	1	1	25	19	125	741	1.451	**2.317**
Marzo . . . 3	745	640	**1.385**	16	9	2	3	29	22	119	690	1.767	**2.576**
Aprile . . . 4	789	634	**1.423**	11	9	2	3	32	26	113	575	1.521	**2.209**
Maggio . . . 5	694	593	**1.287**	11	10	1	1	41	19	135	624	1.499	**2.258**
Giugno . . . 6	627	638	**1.265**	13	1	2	2	32	24	103	603	1.445	**2.151**
Luglio . . . 7	602	563	**1.165**	15	6	2	1	29	15	100	550	1.310	**1.960**
Agosto . . . 8	439	373	**812**	9	10	—	—	15	15	99	506	1.059	**1.664**
Settembre . . 9	513	424	**937**	15	7	3	1	19	10	90	597	1.265	**1.952**
Ottobre . . 10	649	444	**1.093**	6	5	6	2	12	6	78	679	1.347	**2.104**
Novembre . . 11	619	515	**1.134**	10	4	5	1	18	10	71	577	1.414	**2.062**
Dicembre . . 12	536	397	**933**	6	4	3	—	7	10	97	654	1.219	**1.970**
Totale 13	**7.596**	**6.582**	**14.178**	**142**	**75**	**30**	**17**	**276**	**207**	**1.300**	**7.561**	**16.759**	**25.620**

Segue: 4.14. — Dispensari profilattici antitubercolari comunali. Malati visitati e prestazioni, per mesi. — Anno 1964

MESI	PRESTAZIONI							
	Radiografie	Stratigrafie	Schermografie	Ricerche del Bacillo di Kock	Reazioni alla Tubercolina	Altre ricerche diagnostiche	Rifornimenti di pneumatorace	Altre prestazioni terapeutiche
0	14	15	16	17	18	19	20	21
Gennaio 1	314	171	21	126	96	45	65	104
Febbraio 2	255	140	175	101	121	21	59	89
Marzo 3	302	92	149	138	141	53	51	128
Aprile 4	326	38	117	110	189	26	48	102
Maggio 5	239	118	56	70	87	36	47	100
Giugno 6	249	96	58	67	108	28	53	79
Luglio 7	241	121	155	97	81	41	40	—
Agosto 8	163	87	70	68	55	43	53	—
Settembre 9	228	87	175	80	65	40	29	—
Ottobre 10	171	184	68	73	62	49	44	88
Novembre 11	187	143	82	71	84	36	36	86
Dicembre 12	175	105	32	32	78	27	62	92
Totale 13	**2.850**	**1.382**	**1.158**	**1.033**	**1.167**	**445**	**587**	**868**

4.15. — Vaccinazioni e rivaccinazioni antivaiolose, secondo l'esito, e vaccinazioni antidifteriche ed associate — Anno 1964

MEDICO VACCINATORE	VACCINAZIONI ANTIVAIOLOSE						RIVACCINAZIONI ANTIVAIOLOSE						VACCINAZIONI ANTIDIFTERICHE		VACCINAZIONI ASSOCIATE DIFTERITE-PERTOSSE-TETANO	CERTIFICATI RILASCIATI
	1° anno di età		Dopo il 1° anno			TOTALE	Prima dell'8° anno		Dopo l'8° anno			TOTALE	Vaccinazioni	Vaccinazioni di richiamo		
	ESITO		ESITO				ESITO		ESITO							
	Positivo	Negativo	Positivo	Negativo	Non verificato		Positivo	Negativo	Positivo	Negativo	Non verificato					
0	1	2	3	4	5	6	7	8	9	10	11	12	13	14	15	16
Ufficio d'Igiene . . 1	105	9	18.189	453	4.579	**23.335**	275	334	4.804	5.229	9.394	**20.036**	24.478	11.984	1.519	462.323
Medici privati . . 2	—	—	6.248	115	—	**6.363**	60	16	826	648	—	**1.550**	8.218	1.618	3.524	—
Istituti e scuole . 3	—	—	87	—	5	**92**	—	—	1.753	1.327	1.259	**4.339**	995	7.554	—	—
Totale 4	**105**	**9**	**24.524**	**568**	**4.584**	**29.790**	**335**	**350**	**7.383**	**7.204**	**10.653**	**25.925**	**33.691**	**21.156**	**5.043**	**462.323**

4.16. — Vaccinazioni antipolio, per mesi. — Anno 1964

MESI	VACCINAZIONI									
	Vaccino « SALK » (per via parenterale)					Vaccino « SABIN » (per via orale)				
	I	II	III	IV	TOTALE	I	II	III	IV	TOTALE
0	1	2	3	4	5	6	7	8	9	10
Gennaio . . . 1	2.183	1.353	2.034	3.279	**8.849**	—	—	—	—	—
Febbraio . . . 2	1.432	1.256	1.237	1.966	**5.891**	—	—	—	—	—
Marzo 3	141	193	246	381	**961**	432.006	—	—	—	**432.006**
Aprile . . . 4	141	116	82	88	**427**	4.082	375.856	—	—	**379.938**
Maggio . . . 5	252	71	77	145	**545**	—	30.831	275.929	—	**306.760**
Giugno . . . 6	166	139	59	126	**490**	—	1.302	360.801	—	**362.103**
Luglio . . . 7	—	—	—	—	—	1.000	1.200	1.000	1.200	**4.400**
Agosto . . . 8	67	89	79	31	**266**	—	—	—	—	—
Settembre . . 9	89	34	28	13	**164**	1.956	276	498	—	**2.730**
Ottobre . . . 10	29	11	7	21	**68**	3.451	1.583	1.646	—	**6.680**
Novembre . . 11	—	—	—	—	—	30.368	6.363	11.232	169.763	**217.726**
Dicembre . . . 12	—	—	—	—	—	21.626	14.942	15.849	152.581	**204.998**
Totale 13	**4.500**	**3.262**	**3.849**	**6.050**	**17.661**	**494.489**	**432.353**	**666.955**	**323.544**	**1.917.341**

4.17. — Altre vaccinazioni, per mesi. — Anno 1964

MESI	VACCINAZIONI							
	Anticoleriche	Antiamarilliche	Antidermotifiche	Antipestose	Antitifoparatifiche		Antidissenteriche	Antitetaniche
					per via orale	per via parenterale		
0	1	2	3	4	5	6	7	8
Gennaio . . . 1	191	186	—	—	270	703	—	—
Febbraio . . 2	176	206	—	—	1.203	453	—	1
Marzo 3	218	141	—	—	1.950	410	—	3
Aprile . . . 4	181	148	—	—	1.980	650	—	4
Maggio . . . 5	138	132	—	—	4.458	1.042	—	2
Giugno . . . 6	207	199	—	—	16.100	2.344	—	3
Luglio . . . 7	313	174	—	—	5.744	949	—	6
Agosto . . . 8	290	121	—	—	783	585	—	4
Settembre . . 9	433	179	—	—	2.000	450	—	1
Ottobre . . . 10	363	160	—	—	250	494	—	2
Novembre . . 11	404	222	—	—	103	465	—	4
Dicembre . . 12	180	135	—	—	100	282	—	1
Totale 13	**3.094**	**2.003**	—	—	**34.941**	**8.827**	—	**31**

4.18. — Attività dell'Ambulatorio Medico del Lavoro, per mesi — Anno 1964

MESI		PRESTAZIONI						
		VISITE SANITARIE				Rinviati agli specialisti	Iniezioni antitifiche (Agli addetti al commercio)	TOTALE
		Ad invalidi di guerra	Per assegni familiari	Varie	TOTALE			
0		1	2	3	4	5	6	7
Gennaio	1	16	1	6.004	6.021	—	646	**6.667**
Febbraio	2	2	1	6.091	6.094	9	388	**6.491**
Marzo	3	3	—	5.792	5.795	4	220	**6.019**
Aprile	4	11	1	6.212	6.224	2	485	**6.711**
Maggio	5	3	—	5.482	5.485	4	588	**6.077**
Giugno	6	6	2	5.479	5.487	9	500	**5.996**
Luglio	7	4	—	5.857	5.861	5	328	**6.194**
Agosto	8	2	—	4.472	4.474	10	358	**4.842**
Settembre	9	10	—	6.457	6.467	10	393	**6.870**
Ottobre	10	16	2	7.054	7.072	11	428	**7.511**
Novembre	11	5	—	6.667	6.672	7	439	**7.118**
Dicembre	12	3	—	4.231	4.234	3	271	**4.508**
Totale	13	**81**	**7**	**69.798**	**69.886**	**74**	**5.044**	**75.004**

4.19. — Attività dell'Istituto Universitario Antirabico, per mesi. — Anno 1964

MESI		ACCERTAMENTI SULLE PERSONE							ACCERTAMENTI SUGLI ANIMALI				
		Persone visitate			Svolgimento della cura				Teste di animali sospetti visitati	Di cui risultarono rabbiose			
						Sospesero la cura							
		Rimandate	Ammesse alla cura	In complesso	Ultimarono la cura	Per giusto motivo	Senza giusto motivo	Per morte		Cani	Gatti	Altri animali	In complesso
0		1	2	3	4	5	6	7	8	9	10	11	12
Gennaio	1	224	112	**336**	85	10	17	—	47	3	—	—	3
Febbraio	2	185	112	**297**	73	21	18	—	44	9	1	1	11
Marzo	3	239	85	**324**	61	7	17	—	49	13	—	—	13
Aprile	4	326	93	**419**	72	6	15	—	39	5	—	—	5
Maggio	5	329	93	**422**	71	14	8	—	38	8	—	—	8
Giugno	6	309	85	**394**	61	7	17	—	41	8	—	—	8
Luglio	7	346	89	**435**	67	9	13	—	42	3	—	3	6
Agosto	8	253	150	**403**	107	25	17	1	27	1	—	—	1
Settembre	9	318	79	**397**	51	25	3	—	34	1	—	1	2
Ottobre	10	235	77	**312**	65	9	3	—	46	3	—	—	3
Novembre	11	195	67	**262**	46	5	16	—	48	1	—	—	1
Dicembre	12	195	56	**251**	42	6	8	—	56	3	—	—	3
Totale	13	**3.154**	**1.098**	**4.252**	**801**	**144**	**152**	**1**	**511**	**58**	**1**	**5**	**64**

4.20. — Disinfezioni e ambienti disinfettati secondo il tipo dei locali — Anno 1964

TIPO DEI LOCALI		DISINFEZIONI		
		D'UFFICIO	A PAGAMENTO	TOTALE
0		1	2	3
Abitazioni private	1	11.131	135	**11.266**
Scuole	2	1.029	—	**1.029**
Collettività	3	127	—	**127**
Mezzi trasporto	4	216	—	**216**
Camerette N.U.	5	601	—	**601**
Derattizzazione	6	192	152	**344**
Totale	7	**13.296**	**287**	**13.583**

4.21. — Disinfestazioni e ambienti disinfestati, secondo il tipo dei locali — Anno 1964

TIPO DEI LOCALI		DISINFESTAZIONI											
		Mosche			Zanzare			Insetti nocivi e molesti			IN COMPLESSO		
		D'ufficio	A pagamento	Totale	D'ufficio	A pagamento	Totale	D'ufficio	A pagamento	Totale	D'ufficio	A pagamento	Totale
0		1	2	3	4	5	6	7	8	9	10	11	12
Abitazioni private	1	—	—	—	—	—	—	284	343	**627**	284	343	**627**
Scuole	2	—	—	—	—	—	—	220	—	**220**	220	—	**220**
Collettività	3	171	—	**171**	—	—	—	—	—	—	171	—	**171**
Scuderie	4	247	—	**247**	—	—	—	—	—	—	247	—	**247**
Vaccherie	5	3.185	—	**3.185**	—	—	—	—	—	—	3.185	—	**3.185**
Allevamenti vari	6	1.536	—	**1.536**	—	—	—	—	—	—	1.536	—	**1.536**
Scarichi	7	1.302	—	**1.302**	—	—	—	—	—	—	1.302	—	**1.302**
Concimaie	8	641	—	**641**	—	—	—	—	—	—	641	—	**641**
Mercati	9	914	—	**914**	—	—	—	—	—	—	914	—	**914**
Stagni	10	—	—	—	47	—	**47**	—	—	—	47	—	**47**
Marrane	11	—	—	—	21	—	**21**	—	—	—	21	—	**21**
Fossi	12	—	—	—	—	—	—	—	—	—	—	—	—
Fontane	13	—	—	—	—	—	—	—	—	—	—	—	—
Chiusini	14	—	—	—	29.924	—	**29.924**	—	—	—	29.924	—	**29.924**
Canali	15	—	—	—	—	—	—	—	—	—	—	—	—
Altri	16	—	69	**69**	1.328	—	**1.328**	—	—	—	1.328	69	**1.397**
Totale	17	**7.996**	**69**	**8.065**	**31.320**	—	**31.320**	**504**	**343**	**847**	**39.820**	**412**	**40.232**

4.22. — Disinfezioni di effetti presso l'Ospedale di Isolamento. — Anno 1964

TIPO DEGLI EFFETTI		EFFETTI DISINFETTATI (Kg.)				
		A vapore	Alla formalina	Chimica	Alla distruzione	TOTALE
0		1	2	3	4	5
Effetti letterecci	1	34.247	2.171	—	1.050	**37.468**
Effetti personali	2	2.633	1.490	—	738	**4.861**
Oggetti diversi	3	2.435	1.201	55.024	671	**59.331**
Totale	4	**39.315**	**4.862**	**55.024**	**2.459**	**101.660**

4.23. — Laboratorio di Vigilanza Igienica. Attività della sezione medico-micrografica. — Anno 1964

A SCOPO DIANOSTICO E PROFILATTICO DELL'UOMO

RICERCHE			Campioni esaminati nell'anno	Esito delle ricerche: Negative	Esito delle ricerche: Positive
0			1	2	3
Meningite cerebro spinale epidemica	Ricerca sul liquor	1	1	1	—
	Ricerca sul muco naso-far	2	165	165	—
Malattie da streptococchi		3	3	3	—
Malattie da stafilococchi		4	34	29	5
Brucellosi	Esame colturale	5	—	—	—
	Esame sierodiagnostico	6	301	290	11
Pertosse		7	30	30	—
Peste		8	—	—	—
Salmonellosi	Emocoltura	9	87	76	11
	Esame sierodiagnostico	10	843	820	23
	Esame coltura feci:				
	Malati	11	168	165	3
	Portatori	12	209	207	2
Shigellosi		13	—	—	—
Colera		14	—	—	—
Spirochetosi		15	—	—	—
Sifilide	Reazione Wassermann	16	4.750	4.308	442
	Reazione di flocculazione VDRA	17	47.145	46.703	442
	Reazione Citochol	18	4.750	4.308	442
	Reazione Kahn	19	4.750	4.308	442
Blenorragia		20	2	2	—
Altre malattie veneree		21	—	—	—
Difterite	Malati	22	13.921	13.776	145
	Portatori	23	14.402	14.240	162
Morva		24	—	—	—
Tubercolosi	Ricerca microscopica	25	498	475	23
	Esami colturali	26	—	—	—
	Esami biologici	27	—	—	—
Lebbra		28	26	26	—
Elmintiasi varie		29	41	37	4
Scabbia ed altre acariasi		30	—	—	—
	Totale	31	**92.126**	**89.969**	**2.157**

A SCOPO CLINICO NELL'UOMO:

RICERCHE			Campioni esaminati nell'anno	Esito delle ricerche: Negative	Esito delle ricerche: Positive
0			1	2	3
Sangue: Ematologia	Esame emocromocitometrico	1	382	268	114
	Prove emogeniche	2	150	131	19
	Velocità eritrosedimentazione	3	662	458	204
	Piastrine	4	2	2	—
Sangue: Ricerche chimiche	Glicemia	5	1.143	621	522
	Azotemia	6	861	667	194
	Uricemia	7	53	42	11
	Colesterinemia	8	223	161	62
	Bilirubinemia	9	29	26	3
	R. Takata, Hanger, ecc.	10	237	178	59
	Altre ricerche chimiche	11	89	74	15
	R.A. Test.	12	1	1	—
Urine		13	1.977	1.746	231
Feci (sangue occulto)		14	19	18	1
Liquido cerebro-spinale		15	—	—	—
Liquido pleurico e peritoneale		16	—	—	—
Succo gastrico		17	—	—	—
Reazioni biologiche (sugli alimenti e Galli Mainini		18	271	183	88
	Totale	19	**6.099**	**4.576**	**1.523**

PER LA VIGILANZA IGIENICA

RICERCHE			Campioni esaminati nell'anno	Esito delle ricerche: Negative	Esito delle ricerche: Positive
0			1	2	3
Acque		20	4.988	4.591	397
Latte, latti acidi, crema di latte, latticini		21	1.964	1.401	563
Carni fresche	Esame batteriologico	22	4	3	1
	Esame sierologico	23	—	—	—
	Esame biologico	24	4	3	1
Carni conservate	Esame batteriologico	25	59	52	7
	Esame sierologico	26	—	—	—
	Esame biologico	27	59	52	7
Pesci e molluschi	Esame batteriologico	28	17	17	—
	Esame biologico	29	17	17	—
Farine pane paste alimentari	Esame microscopico	30	1	1	—
	Esame batteriologico	31	11	11	—
Dolciumi e gelati	Esame batteriologico	32	39	24	15
	Esame biologico	33	39	24	15
Conserve alimentari vegetali	Esame batteriologico	34	21	16	5
	Esame biologico	35	20	15	5
Altri alimenti		36	42	38	4
	Totale	37	**7.285**	**6.265**	**1.020**

4.24. — Laboratorio di Vigilanza Igienica. Attività della sezione chimica. — Anno 1964

SOSTANZE ESAMINATE		CAMPIONI PRELEVATI			RISULTATI DELLE RICERCHE (Sostanze)			
		Nel territorio comunale	Nei comuni della provincia	TOTALE	Normali e regolamentari	Non regolamentari	Avariate, ecc.	Adulterate, ecc.
0		1	2	3	4	5	6	7
SOSTANZE ALIMENTARI:								
Acque potabili (prelevate da privati)	1	88	13	**101**	34	67	—	—
Acque potabili (prelevate di ufficio)	2	199	114	**313**	104	209	—	—
Aceto	3	5	17	**22**	12	10	—	—
Alcool e liquori	4	1	—	**1**	1	—	—	—
Birra	5	2	7	**9**	9	—	—	—
Burro, creme, ecc.	6	40	2	**42**	35	7	—	—
Caffè e surrogati	7	—	2	**2**	1	1	—	—
Carni fresche	8	6	3	**9**	8	1	—	—
Carni insaccate e salumi	9	53	19	**72**	59	11	1	1
Cacao e cioccolato	10	6	—	**6**	5	—	1	—
Cereali, crema di riso	11	—	1	**1**	1	—	—	—
Confetture, dolci, ecc.	12	28	64	**92**	72	5	—	15
Conserve alimentari animali	13	22	10	**32**	27	5	—	—
Conserve alimentari vegetali	14	54	60	**114**	71	23	—	15
Estratti di carne o vegetali	15	—	1	**1**	1	—	—	—
Farine e semolino	16	12	42	**54**	45	9	—	—
Formaggi e latticini	17	28	31	**59**	37	22	—	—
Funghi	18	2	—	**2**	2	—	—	—
Latte di vacca	19	717	120	**837**	660	144	1	32
Latte in polvere	20	2	—	**2**	1	1	—	—
Legumi, ortaggi e frutta	21	12	—	**12**	10	2	—	—
Olio e grassi commestibili	22	111	55	**166**	161	4	1	—
Pane, grissini, ecc.	23	195	41	**236**	142	94	—	—
Paste alimentari	24	41	82	**123**	101	20	—	2
Pesce fresco	25	3	7	**10**	2	7	—	1
Pesce in conserva	26	13	16	**29**	22	6	1	—
Sciroppi, gelati, bibite, ecc.	27	20	65	**85**	77	8	—	—
Vino e vini speciali	28	43	46	**89**	83	5	—	1
Zucchero e miele	29	4	—	**4**	3	1	—	—
Altre sostanze alimentari	30	8	18	**26**	22	4	—	—
SOSTANZE VARIE:								
Sostanze coloranti	31	—	1	**1**	1	—	—	—
Carta da involgere	32	7	1	**8**	2	4	—	2
Altre sostanze	33	—	17	**17**	15	2	—	—
DISINFETTANTI E MEDICINALI:								
Disinfettanti e insetticidi	34	—	2	**2**	1	1	—	—
Medicinali, acque minerali	35	—	2	**2**	1	1	—	—
Totale	36	**1.722**	**859**	**2.581**	**1.828**	**679**	**5**	**69**

4.25. — Operazioni di Polizia Sanitaria. — Anno 1964

A) Vigilanza sugli alimenti e bevande

ESERCIZI		Ispezioni	Contravvenzioni
0		1	2
Laboratori alimentari	1	3.312	243
Panifici e pasticcerie	2	3.901	373
Spacci di pane e pasta	3	4.379	382
Spacci di carni fresche	4	4.724	1.041
Spacci di carni conservate	5	158	—
Spacci e mercati di polli e pesci	6	1.662	23
Salumerie e pizzicherie	7	4.645	140
Spacci e mercati di frutta ed erbaggi	8	2.253	121
Drogherie	9	2.808	—
Trattorie - Caffè e birrerie	10	6.175	774
Alberghi e locande	11	974	—
Latterie	12	2.775	205
Fabbriche e spacci di bibite analcoliche e di ghiaccio	13	771	14
Spacci alimentari	14	3.125	164
Spacci non alimentari	15	3.259	98
Totale	16	**44.921**	**3.578**

Segue: 425. — Operazioni di Polizia Sanitaria. — Anno 1964

B) Derrate sequestrate o distrutte

DERRATE		Unità di misura	Quantità
0		1	2
Carni fresche	1	Kg.	—
Carni conservate	2	Kg.	45,750
Pollame	3	Kg.	—
Pesci	4	Kg.	30,200
Latte	5	Litro	159.992,100
Latticini e formaggi	6	Kg.	86,300
Farine, pane e paste alimentari	7	Kg.	56,800
Frutta ed erbaggi	8	Kg.	2.033.669,100
Funghi	9	Kg.	—
Zucchero e droghe	10	Kg.	61,200
Vino e birra	11	Litro	360,500
Bevande analcoliche	12	Litro	—
Generi diversi	13	Kg.	1.889,261

Segue: 4.25. — Operazioni di Polizia Sanitaria. — Anno 1964

C) Vigilanza sugli esercizi, fabbricati o magazzini

OPERAZIONI		Numero
0		1
Ispezioni	1	9.005
Contravvenzioni	2	81
Altri atti	3	—
Totale	4	**9.086**

Segue: 4.25. — Operazioni di Polizia Sanitaria. — Anno 1964

D) Vigilanza del suolo ed abitato

OPERAZIONI		Numero
0		1
Ispezioni	1	9.619
Contravvenzioni	2	298
Altri atti	3	299
Totale	4	**10.216**

4.26. — Polizia Veterinaria. Movimento del Canile comunale, per mesi. — Anno 1964

MESI		Esistenti all'inizio del mese	ENTRATI		USCITI			Esistenti a fine mese	Contravvenzioni elevate
			Accalappiati	In osservazione	Soppressi	Riscattati	Inviati alle cliniche		
0		1	2	3	4	5	6	7	8
Gennaio	1	188	424	251	475	193	—	195	86
Febbraio	2	195	459	304	519	198	—	241	139
Marzo	3	241	533	318	634	239	—	219	126
Aprile	4	219	472	382	556	318	—	199	77
Maggio	5	199	584	414	645	340	—	212	57
Giugno	6	212	518	364	593	288	—	213	66
Luglio	7	213	629	370	680	297	—	235	88
Agosto	8	235	607	310	657	299	—	196	63
Settembre	9	196	613	324	649	367	—	117	96
Ottobre	10	117	496	232	506	243	—	96	58
Novembre	11	96	545	190	519	226	—	86	106
Dicembre	12	86	547	236	546	199	—	124	118
Totale	13	**2.197**	**6.427**	**3.695**	**6.979**	**3.207**	**—**	**2.133**	**1.080**

4.27. — Polizia Veterinaria. Movimento del bestiame e vigilanza sulla macellazione nel Mattatoio. — Anno 1964

BESTIAME		CAPI				
		Bovini	Ovini	Suini	Equini	TOTALE
0		1	2	3	4	5
BESTIAME						
Introdotto nell'anno	1	17.359	—	64.406	26.389	**108.154**
Nato nel mattatoio	2	—	—	—	—	—
BESTIAME VISITATO E MACELLATO						
Immesso al consumo normale	3	17.315	—	64.344	26.379	**108.038**
Immesso alla bassa macellazione	4	27	—	25	—	**52**
Distrutto	5	3	—	1	5	**9**
BESTIAME VISITATO E MACELLATO D'URGENZA						
Destinato alla bassa macellazione	6	13	—	10	—	**23**
Destinato ai macelli normali	7	—	—	—	—	—
Distrutto	8	1	—	26	5	**32**

4.28. — Polizia Veterinaria. Ispezioni alle carni e al pesce nei Mercati Generali e al Giardino Zoologico. — Anno 1964

SPECIE		Visitato (Quintali)	Sequestrato (Quintali)
0		1	2
NEL MERCATO ABBACCHI E POLLAMI			
Ovini	1	4.735,95	1,85
Pollame	2	80.783,79	3,35
Abbacchi	3	38.118,47	1,73
Conigli	4	3.615,27	—
Selvaggina	5	0,90	0,35
Totale	6	**127.254,38**	**7,28**
Uova N.	7	**76.058.400**	—

SPECIE		Visitato (Quintali)	Sequestrato (Quintali)
0		1	2
NEL MERCATO DEL PESCE			
Pesce	8	110.563,65	1.471,62
Frutti di mare	9	28.042,80	485,09
Totale	10	**138.606,45**	**1.956,71**
AL GIARDINO ZOOLOGICO			
Carne fresca equina Kg.	11	**88.579**	**2.635**

4.29. — Polizia Veterinaria. Bestiame infetto secondo la malattia riscontrata. — Anno 1964

MALATTIE INFETTIVE		ANIMALI INFETTI				
		Bovini	Ovini	Suini	Pollame	Canini
0		1	2	3	4	5
Afta epizootica	1	454	150	5.463	—	—
Agalassia contagiosa delle pecore e capre	2	—	1.307	—	—	—
Malattie infettive dei suini	3	—	—	92	—	—
Peste suina	4	—	—	105	—	—
Rabbia	5	1	—	—	—	15
Rogna	6	—	1.264	—	—	—
Aborto epizootico	7	3	57	—	—	—
Altre malattie infettive	8	—	88	—	6	—
Totale capi	9	**458**	**2.596**	**5.660**	**6**	**15**

4.30. — Polizia Veterinaria. Bestiame secondo le prestazioni ricevute e l'esito della cura. — Anno 1964

SPECIE DEL BESTIAME		PRESTAZIONI RICEVUTE		ESITO DELLA CURA	
		Sottoposti a prove diagnostiche	Sottoposti a trattamento immunizzante	Morti o abbattuti	Guariti
0		1	2	3	4
Bovini	1	2.260	17.828	—	—
Bufalini	2	—	—	—	—
Caprini	3	—	171	—	—
Ovini	4	5.053	79.903	—	—
Suini	5	—	5.813	—	—
Equini	6	10	—	—	—
Canini	7	—	519	—	—
Pollame	8	—	—	—	—
Totale	9	**7.323**	**104.234**	**—**	**—**

4.31. — Polizia Veterinaria. Ispezioni sul bestiame effettuate in locali di proprietà privata. — Anno 1964

LOCALI VISITATI		ANIMALI		
		Visitati	Trovati infetti	Disinfettati
0		1	2	3
Esercizi di vendita di carni e pizzicherie	1	10.240	—	—
Vari	2	2.284	—	—
Totale	3	**12.524**	**—**	**—**

4.32. — Cimiteri Comunali. Consistenza della superfice. — Anno 1964

CIMITERI		Superfice (mq)	CIMITERI		Superfice (mq)	CIMITERI		Superfice (mq.)
0		1	0		1	0		1
Verano	1	860.000	Palidoro	6	2.078	Castel di Guido	10	1.620
Flaminio	2	1.360.000	San Vittorino	7	1.520	Parrocchietta	11	1.500
Cesano	3	8.200	Isola Farnese	8	1.500	S. Maria di Galeria	12	1.470
Ostia Antica	4	6.960	Fiumicino	9	2.474			
Maccarese	5	6.400				**Totale**	13	**2.253.722**

4.33. — Polizia Mortuaria. Trasporti funebri, per mesi. — Anno 1964

TRASPORTI EFFETTUATI		MESI												
		Genn.	Febbr.	Mar.	Apr.	Mag.	Giu.	Lug.	Ago.	Sett.	Ott.	Nov.	Dic.	TOTALE
0		1	2	3	4	5	6	7	8	9	10	11	12	13
A PAGAMENTO														
Adulti:														
Monumentale a cavalli e ad auto	1	67	38	53	47	43	37	32	30	37	40	58	97	**579**
Classe I cristalli (a cavalli)	2	45	65	49	33	49	36	49	41	40	37	31	52	**527**
Classe I auto	3	1.239	816	808	750	726	674	718	620	632	756	738	839	**9.316**
Classe II a cavalli e ad auto	4	188	336	305	291	284	279	280	260	218	282	290	404	**3.417**
Classe III auto	5	67	147	168	172	137	136	129	108	153	161	152	172	**1.702**
Bambini:														
Classe I cristalli e colonne (a cavalli)	6	4	77	4	1	4	2	1	1	—	—	58	94	**246**
Classe I auto	7	—	—	68	45	48	64	61	66	63	—	—	—	**415**
Classe II a cavalli e ad auto	8	—	—	—	—	—	—	—	—	—	—	—	—	**—**
Israeliti: Classe unica auto	9	14	12	10	18	14	12	5	5	14	15	15	15	**149**
GRATUITI														
Adulti	10	15	11	20	11	21	14	10	15	11	15	8	10	**161**
Bambini	11	190	162	163	134	145	119	186	141	148	147	136	148	**1.819**
Totale	12	**1.829**	**1.664**	**1.648**	**1.502**	**1.471**	**1.373**	**1.471**	**1.287**	**1.316**	**1.453**	**1.486**	**1.831**	**18.331**
Trasporti all'obitorio di deceduti per cause accidentali	13	**130**	**122**	**132**	**113**	**126**	**121**	**140**	**120**	131	138	**160**	**158**	**1.591**

4.34. — Polizia Mortuaria. Movimento delle salme, provenienti dall'interno del Comune, per mesi — Anno 1964

MOVIMENTO DELLE SALME		MESI												
		Genn.	Febbr.	Mar.	Apr.	Mag.	Giu.	Lug.	Ago.	Sett.	Ott.	Nov.	Dic.	TOTALE
0		1	2	3	4	5	6	7	8	9	10	11	12	13
CIMITERO AL VERANO														
Salme in arrivo:														
maschi	1	782	748	724	629	620	619	588	553	526	647	650	731	**7.817**
femmine	2	707	613	630	604	522	560	532	478	479	540	494	647	**6.806**
bambini	3	65	67	51	45	21	42	39	48	36	55	4	37	**510**
Totale	4	**1.554**	**1.428**	**1.405**	**1.278**	**1.163**	**1.221**	**1.159**	**1.079**	**1.041**	**1.242**	**1.148**	**1.415**	**15.133**
Salme inumate al campo comune	5	312	266	275	257	220	213	231	224	204	262	251	304	**3.019**
Salme deposte in loculi provvisori	6	160	142	23	142	213	196	166	151	164	92	89	99	**1.637**
Salme tumulate in tombe private:														
cappelle	7	28	26	26	29	32	33	34	39	20	19	27	38	**351**
tombe	8	128	141	141	185	259	259	160	195	188	129	163	210	**2.158**
loculi	9	763	688	759	447	301	299	436	298	301	556	526	608	**5.982**
ossari	10	71	74	82	95	64	47	43	65	58	69	57	66	**791**
Salme cremate	11	3	2	2	2	2	3	3	—	1	—	4	1	**23**
Salme esumate (militari)	12	3	—	1	3	5	3	6	2	3	1	1	—	**28**
CIMITERO AL FLAMINIO														
Salme in arrivo:														
maschi	13	11	8	14	8	13	7	8	10	11	14	9	8	**121**
femmine	14	10	7	7	5	7	10	7	9	4	5	5	4	**80**
bambini	15	187	164	162	144	143	118	184	137	146	145	133	148	**1.811**
Totale	16	**208**	**179**	**183**	**157**	**163**	**135**	**199**	**156**	**161**	**164**	**147**	**160**	**2.012**
Salme deposte in loculi provvisori	17	—	—	—	—	1	—	—	5	9	3	10	15	**43**
Salme tumulate:														
in tombe, loculi e ossari	18	34	37	68	119	95	97	100	68	94	145	142	186	**1.185**
Salme esumate	19	3	1	2	6	8	3	1	1	7	8	15	5	**60**

4.35. — Polizia Mortuaria. Trasporto di salme secondo la località di destinazione o di provenienza, per mesi. — Anno 1964

MOVIMENTO DI SALME		MESI												TOTALE
		Genn.	Febbr.	Mar.	Apr.	Mag.	Giu.	Lug.	Ago.	Sett.	Ott.	Nov.	Dic.	
0		1	2	3	4	5	6	7	8	9	10	11	12	13
CIMITERO AL VERANO														
Salme uscite, per trasferimento:														
nella provincia	1	1	—	1	—	—	—	—	3	3	2	—	—	**10**
in altre provincie	2	—	—	—	1	1	—	—	1	4	2	—	1	**10**
all'estero	3	—	—	1	2	—	3	2	1	2	—	—	1	**12**
Totale	4	**1**	**—**	**2**	**3**	**1**	**3**	**2**	**5**	**9**	**4**	**—**	**2**	**32**
Salme entrate, provenienti:														
dalla provincia	5	41	34	33	36	18	20	20	34	29	30	22	28	**345**
da altre provincie	6	41	43	60	76	43	30	39	60	60	68	40	44	**604**
dall'estero	7	3	12	1	3	5	25	9	6	4	12	4	12	**96**
Totale	8	**85**	**89**	**94**	**115**	**66**	**75**	**68**	**100**	**93**	**110**	**66**	**84**	**1.045**
CIMITERO AL FLAMINIO														
Salme uscite, per trasferimento:														
nella provincia	9	—	—	—	—	1	—	—	—	—	—	—	—	**1**
in altre provincie	10	—	1	—	—	—	—	—	4	2	1	1	—	**9**
all'estero	11	—	—	—	—	—	—	—	—	—	—	—	—	**—**
Totale	12	**—**	**1**	**—**	**—**	**1**	**—**	**—**	**4**	**2**	**1**	**1**	**—**	**10**
Salme entrate, provenienti:														
dalla provincia	13	—	—	1	2	1	2	2	—	—	1	—	1	**10**
da altre provincie	14	1	2	3	6	—	4	—	2	2	6	10	6	**42**
dall'estero	15	—	—	—	—	—	1	—	—	—	—	—	—	**1**
Totale	16	**1**	**2**	**4**	**8**	**1**	**7**	**2**	**2**	**2**	**7**	**10**	**7**	**53**

4.36. — Cimitero al Verano. Concessioni cimiteriali, per mesi. — Anno 1964

CONCESSIONI		MESI												TOTALE
		Genn.	Febbr.	Mar.	Apr.	Mag.	Giu.	Lug.	Ago.	Sett.	Ott.	Nov.	Dic.	
0		1	2	3	4	5	6	7	8	9	10	11	12	13
LOCULI DA:														
1 salma	1	247	273	200	136	84	83	75	54	86	122	100	104	**1.564**
2 salme	2	162	133	235	109	86	72	91	38	47	60	64	73	**1.170**
3 salme	3	93	47	14	13	—	10	—	—	10	5	—	16	**208**
4 salme ed oltre	4	45	20	9	—	8	—	8	8	—	—	13	—	**111**
BAMBINI	5	23	31	34	30	28	36	36	28	34	50	38	46	**414**
OSSARI DA:														
1 salma	6	161	132	97	116	88	73	76	56	170	84	156	99	**1.308**
2 salme	7	30	22	15	22	27	11	18	8	40	29	23	22	**267**
CINERARI	8	—	—	—	—	—	—	—	—	—	—	—	—	**—**
TOMBE	9	7	50	47	41	30	66	53	8	33	56	66	74	**531**

5.0. — ISTRUZIONE E ATTIVITA' CULTURALI

5.1. — Andamento dell'istruzione materna. Unità locali scolastiche, sezioni ed alunni per sesso. — Anni scolastici 1950-1951, 1963-1964

SCUOLE, SEZIONI E ALUNNI		ANNI SCOLASTICI													
		1950 1951	1951 1952	1952 1953	1953 1954	1954 1955	1955 1956	1956 1957	1957 1958	1958 1959	1959 1960	1960 1961	1961 1962	1962 1963	1963 1964
0		1	2	3	4	5	6	7	8	9	10	11	12	13	14
SCUOLE MATERNE COMUNALI (a)															
Scuole (c)	1	102	104	114	119	127	132	135	144	146	155	158	172	187	196
Sezioni	2	315	354	364	406	416	427	428	439	435	489	534	590	601	658
Alunni MF	3	11.860	12.330	13.191	14.528	14.468	15.332	15.626	16.625	16.511	19.824	20.931	23.059	24.692	26.302
F	4	5.457	5.717	6.046	6.800	6.515	7.211	7.431	7.657	7.668	9.354	9.831	10.907	11.712	12.366
SCUOLE MATERNE NON COMUNALI (b)															
Scuole (c)	5	255	258	306	274	286	293	298	303	279	317	340	322	332	341
Sezioni	6	521	498	556	481	524	552	545	536	494	582	645	617	620	653
Alunni MF	7	21.099	20.825	22.042	19.927	21.756	20.788	20.229	19.659	18.122	23.016	24.467	27.775	26.982	29.182
F	8	10.783	10.357	11.577	10.129	10.986	10.454	10.088	9.710	9.085	11.595	12.235	11.847	13.476	14.705
TOTALE SCUOLE MATERNE															
Scuole (c)	9	**357**	**362**	**420**	**393**	**413**	**425**	**433**	**447**	**425**	**472**	**498**	**494**	**519**	**537**
Indice (1954-55 = 100)	10	*86*	*88*	*102*	*95*	*100*	*103*	*105*	*108*	*103*	*114*	*121*	*120*	*126*	*130*
Sezioni	11	**836**	**852**	**920**	**887**	**940**	**979**	**973**	**975**	**923**	**1.071**	**1.179**	**1.221**	**1.221**	**1.311**
Indice (1954-55 = 100)	12	*89*	*91*	*98*	*94*	*100*	*104*	*104*	*104*	*99*	*114*	*125*	*128*	*130*	*139*
Alunni MF	13	**32.959**	**33.155**	**35.233**	**34.455**	**36.224**	**36.120**	**35.855**	**36.284**	**34.633**	**42.840**	**45.398**	**50.834**	**51.674**	**55.484**
Indice (1954-55 = 100)	14	*91*	*92*	*97*	*95*	*100*	*100*	*99*	*100*	*96*	*118*	*125*	*140*	*143*	*153*
Alunni F	5	**16.240**	**16.074**	**17.623**	**16.929**	**17.501**	**17.665**	**17.519**	**17.367**	**16.753**	**20.949**	**22.066**	**22.754**	**25.188**	**27.071**
Indice (1954-55 = 100)	16	*93*	*92*	*101*	*97*	*100*	*101*	*100*	*99*	*96*	*120*	*126*	*130*	*144*	*155*

(*a*) Il numero degli insegnanti, nelle scuole materne comunali, coincide sempre con il numero delle sezioni.
(*b*) Il numero delle aule e quello degli insegnanti, nelle scuole materne non comunali, coincide sempre con il numero delle sezioni.
(*c*) Unità locali scolastiche.

5.2. — Andamento dell'istruzione elementare. Unità locali scolastiche, alunni ed insegnanti (a). — Anni scolastici 1951-1952, 1963-1964

SCUOLE, ALUNNI E INSEGNANTI		ANNI SCOLASTICI												
		1951 1952	1952 1953	1953 1954	1954 1955	1955 1956	1956 1957	1957 1958	1958 1959	1959 1960	1960 1961	1961 1962	1962 1963	1963 1964
0		1	2	3	4	5	6	7	8	9	10	11	12	13
SCUOLE ELEMENTARI STATALI														
Scuole (b)	1	228	237	243	249	252	265	269	269	286	289	306	313	317
Alunni	2	102.316	105.004	109.989	116.780	119.035	121.796	121.322	122.931	123.594	124.027	126.007	132.133	137.043
Insegnanti	3	4.241	4.356	4.366	4.410	4.441	4.723	4.873	4.951	5.109	5.378	5.390	5.639	5.856
SCUOLE ELEMENTARI NON STATALI														
Scuole (b)	4	256	261	256	268	275	270	266	268	269	261	278	281	302
Alunni	5	41.467	39.953	39.218	41.071	40.743	38.972	37.877	37.613	36.920	37.198	38.301	40.269	45.411
Insegnanti	6	1.373	1.160	1.240	1.343	1.432	1.368	1.358	1.351	1.384	1.418	1.472	1.478	1.643
TOTALE SCUOLE ELEMENTARI														
Scuole (b)	7	**484**	**498**	**499**	**517**	**527**	**535**	**535**	**537**	**555**	**550**	**584**	**594**	**619**
Indice (1954-55 = 100)	8	*94*	*96*	*97*	*100*	*102*	*103*	*103*	*104*	*107*	*106*	*113*	*115*	*120*
Alunni	9	**143.783**	**144.957**	**149.207**	**157.851**	**159.778**	**160.768**	**159.199**	**160.544**	**160.514**	**161.225**	**164.308**	**172.402**	**182.454**
Indice (1954-55 = 100)	10	*91*	*92*	*95*	*100*	*101*	*102*	*101*	*102*	*102*	*102*	*104*	*109*	*116*
Insegnanti	11	**5.614**	**5.516**	**5.606**	**5.753**	**5.873**	**6.091**	**6.231**	**6.302**	**6.493**	**6.796**	**6.862**	**7.117**	**7.499**
Indice (1954-55 = 100)	12	*98*	*96*	*97*	*100*	*102*	*106*	*108*	*110*	*113*	*118*	*119*	*124*	*130*

a) Il numero delle sezioni, nelle scuole elementari, coincide sempre con il numero degli insegnanti.
b) Unità locali scolastiche.

5.3. — Andamento dell'istruzione professionale. Unità locali scolastiche, alunni ed insegnanti per sesso. — Anni scolastici 1950-1951, 1963-1964

SCUOLE, ALUNNI E INSEGNANTI	ANNI SCOLASTICI													
	1950 1951	1951 1952	1952 1953	1953 1954	1954 1955	1955 1956	1956 1957	1957 1958	1958 1959	1959 1960	1960 1961	1961 1962	1962 1963	1963 1964
0	1	2	3	4	5	6	7	8	9	10	11	12	13	14
TOTALE SCUOLE PROFESSIONALI COMUNALI (a)														
Scuole (b) 1	4	4	4	4	4	4	4	4	4	4	4	4	4	4
Indice (1954-55 = 100) 2	*100*	*100*	*100*	*100*	*100*	*100*	*100*	*100*	*100*	*100*	*100*	*100*	*100*	*100*
Alunni MF 3	1.045	1.185	1.123	1.026	1.105	1.127	1.192	1.071	1.129	900	944	1.041	1.048	986
Indice (1954-55 = 100) 4	*95*	*107*	*102*	*93*	*100*	*102*	*108*	*97*	*102*	*81*	*85*	*94*	*95*	*89*
Alunne F 5	78	93	92	92	100	155	106	107	132	140	161	185	204	194
Indice (1954-55 = 100) 6	*78*	*93*	*92*	*92*	*100*	*155*	*106*	*107*	*132*	*140*	*161*	*185*	*204*	*194*
Insegnanti MF 7	63	67	71	68	68	73	71	64	68	65	64	66	66	69
Indice (1954-55 = 100) 8	*93*	*98*	*104*	*100*	*100*	*107*	*104*	*94*	*100*	*96*	*94*	*97*	*97*	*101*
Alunne F 9	8	7	7	6	7	9	7	7	6	6	6	6	6	4
Indice (1954-55 = 100) 10	*114*	*100*	*100*	*86*	*100*	*129*	*100*	*100*	*86*	*86*	*86*	*86*	*86*	*57*

(*a*) Trattasi di scuole serali per Artieri, Arti ornamentali, Chimica industriale, che utilizzano locali propri.
(*b*) Unità locali scolastiche.

5.4. — Andamento dell'istruzione media inferiore. Unità locali scolastiche ed alunni. — Anni scolastici 1951-1952, 1963-1964

SCUOLE E ALUNNI	ANNI SCOLASTICI												
	1951 1952	1952 1953	1953 1954	1954 1955	1955 1956	1956 1957	1957 1958	1958 1959	1959 1960	1960 1961	1961 1962	1962 1963	1963 1964
0	1	2	3	4	5	6	7	8	9	10	11	12	13
SCUOLE MEDIE INFERIORI STATALI													
Scuole (a) 1	70	69	70	73	75	75	76	83	87	94	106	118	187
Indice (1954-55 = 100) 2	*96*	*95*	*96*	*100*	*103*	*103*	*104*	*114*	*119*	*129*	*145*	*162*	*256*
Alunni 3	44.947	48.878	49.858	51.478	51.310	52.963	56.396	62.221	66.974	69.816	71.419	71.699	74.579
Indice (1954-55 = 100) 4	*87*	*95*	*97*	*100*	*100*	*103*	*110*	*121*	*130*	*136*	*139*	*139*	*145*
SCUOLE MEDIE INFERIORI NON STATALI													
Scuole (a) 5	135	139	147	147	142	150	152	158	159	161	166	164	149
Indice (1954-55 = 100) 6	*92*	*95*	*100*	*100*	*97*	*102*	*103*	*107*	*108*	*109*	*113*	*112*	*101*
Alunni 7	15.148	15.677	15.864	15.893	15.451	16.336	16.081	17.197	18.108	18.157	18.074	17.901	16.860
Indice (1954-55 = 100) 8	*95*	*99*	*100*	*100*	*97*	*103*	*101*	*108*	*114*	*114*	*114*	*113*	*106*
TOTALE SCUOLE MEDIE INFERIORI													
Scuole (a) 9	205	208	217	220	217	225	228	241	246	255	272	282	336
Indice (1954-55 = 100) 10	*93*	*95*	*99*	*100*	*99*	*102*	*104*	*110*	*112*	*116*	*124*	*128*	*153*
Alunni 11	60.095	64.555	65.722	67.371	66.761	69.299	72.477	79.418	85.082	87.973	89.493	89.600	91.439
Indice (1954-55 = 100) 12	*89*	*96*	*98*	*100*	*99*	*103*	*108*	*118*	*126*	*131*	*133*	*133*	*136*

(*a*) Unità locali scolastiche.

5.5. — Andamento dell'istruzione media superiore. Unità locali scolastiche ed alunni. — Anni scolastici 1954-1955, 1963-1964

SCUOLE E ALUNNI		ANNI SCOLASTICI									
		1954 1955	1955 1956	1956 1957	1957 1958	1958 1959	1959 1960	1960 1961	1961 1962	1962 1963	1963 1964
0		1	2	3	4	5	6	7	8	9	10
SCUOLE MEDIE SUPERIORI STATALI											
Scuole (a)	1	66	67	68	67	68	74	77	81	81	104
Indice (1954-55 = 100)	2	*100*	*102*	*103*	*102*	*103*	*112*	*117*	*123*	*123*	*158*
Alunni	3	34.179	36.415	40.694	42.624	44.003	45.495	48.166	49.592	53.542	58.567
Indice (1954-55 = 100)	4	*100*	*107*	*119*	*125*	*129*	*133*	*141*	*145*	*157*	*171*
SCUOLE MEDIE SUPERIORI NON STATALI											
Scuole (a)	5	121	122	118	127	126	117	124	132	137	132
Indice (1954-55 = 100)	6	*100*	*101*	*98*	*106*	*104*	*97*	*102*	*109*	*113*	*109*
Alunni	7	12.566	12.507	13.154	14.521	14.451	14.452	15.380	16.240	17.354	17.991
Indice (1954-55 = 100)	8	*100*	*100*	*105*	*116*	*115*	*115*	*122*	*129*	*138*	*143*
TOTALE SCUOLE MEDIE SUPERIORI											
Scuole (a)	9	**187**	**189**	**186**	**194**	**194**	**191**	**201**	**213**	**218**	**236**
Indice (1954-55 = 100)	10	*100*	*101*	*99*	*104*	*104*	*102*	*107*	*114*	*117*	*126*
Alunni	11	**46.745**	**48.922**	**53.848**	**57.145**	**58.454**	**59.947**	**63.546**	**65.832**	**70.896**	**76.558**
Indice (1954-55 = 100)	12	*100*	*105*	*115*	*122*	*125*	*128*	*136*	*141*	*152*	*164*

(*a*)Unità locali scolastiche.

5.6. — Andamento dell'istruzione artistica. Unità locali scolastiche ed alunni. — Anni scolastici 1950-1951, 1963-1964

SCUOLE E ALUNNI		ANNI SCOLASTICI													
		1950 1951	1951 1952	1952 1953	1953 1954	1954 1955	1955 1956	1956 1957	1957 1958	1958 1959	1959 1960	1960 1961	1961 1962	1962 1963	1963 1964
0		1	2	3	4	5	6	7	8	9	10	11	12	13	14
TOTALE ISTITUTI D'ARTE (a)															
Scuole (c)	1	**2**	**2**	**2**	**2**	**2**	**2**	**2**	**2**	**2**	**2**	**2**	**2**	**2**	**2**
Indice (1954-55 = 100)	2	*100*	*100*	*100*	*100*	*100*	*100*	*100*	*100*	*100*	*100*	*100*	*100*	*100*	*100*
Alunni	3	**222**	**241**	**235**	**272**	**321**	**321**	**325**	**377**	**389**	**342**	**474**	**485**	**525**	**488**
Indice (1954-55 = 100)	4	*69*	*75*	*73*	*85*	*100*	*100*	*101*	*117*	*121*	*107*	*148*	*151*	*164*	*152*
TOTALE CONSERVATORI DI MUSICA (b)															
Scuole (c)	5	**1**	**1**	**1**	**1**	**1**	**1**	**1**	**1**	**1**	**1**	**1**	**1**	**1**	**1**
Indice (1954-55 = 100)	6	*100*	*100*	*100*	*100*	*100*	*100*	*100*	*100*	*100*	*100*	*100*	*100*	*100*	*100*
Alunni	7	**368**	**431**	**442**	**430**	**462**	**467**	**460**	**418**	**420**	**414**	**401**	**369**	**430**	**416**
Indice (1954-55 = 100)	8	*80*	*93*	*96*	*93*	*100*	*101*	*100*	*90*	*91*	*90*	*87*	*80*	*93*	*90*
TOTALE LICEI ARTISTICI (a)															
Scuole (c)	9	**1**	**1**	**1**	**1**	**1**	**1**	**2**	**2**	**2**	**2**	**3**	**3**	**3**	**3**
Indice (1954-55 = 100)	10	*100*	*100*	*100*	*100*	*100*	*100*	*200*	*200*	*200*	*200*	*300*	*300*	*300*	*300*
Alunni	11	**325**	**331**	**380**	**402**	**450**	**535**	**580**	**623**	**645**	**609**	**672**	**660**	**767**	**1.031**
Indice (1954-55 = 100)	12	*72*	*74*	*84*	*89*	*100*	*119*	*129*	*138*	*143*	*135*	*149*	*147*	*170*	*229*
TOTALE ACCADEMIE DI BELLE ARTI (b)															
Scuole (c)	13	**1**	**1**	**1**	**1**	**1**	**1**	**1**	**1**	**1**	**1**	**1**	**1**	**1**	**1**
Indice (1954-55 = 100)	14	*100*	*100*	*100*	*100*	*100*	*100*	*100*	*100*	*100*	*100*	*100*	*100*	*100*	*100*
Alunni	15	**238**	**185**	**243**	**254**	**267**	**288**	**298**	**488**	**497**	**434**	**415**	**604**	**498**	**704**
Indice (1954-55 = 100)	16	*89*	*69*	*91*	*95*	*100*	*108*	*112*	*183*	*186*	*163*	*155*	*226*	*187*	*264*

(*a*) Statali e non statali.
(*b*) Statale.
(*c*) Unità locali scolastiche.

5.7. — Andamento dell'istruzione universitaria presso l'Università degli Studi di Roma. Professori, liberi docenti ed assistenti, secondo le qualifiche, nelle Facoltà e nelle Scuole (a). — Anni accademici 1950-1951, 1963-1964

PERSONALE INSEGNANTE E ASSISTENTE		ANNI ACCADEMICI													
		1950 1951	1951 1952	1952 1953	1953 1954	1954 1955	1955 1956	1956 1957	1957 1958	1958 1959	1959 1960	1960 1961	1961 1962	1962 1963	1963 1964
0		1	2	3	4	5	6	7	8	9	10	11	12	13	14
NELLE FACOLTA':															
Prof.ri di ruolo ordinari	1	161	166	169	177	172	169	171	171	171	171	180	180	199	220
» » » straord.	2	12	12	9	4	7	11	13	13	13	13	5	5	22	25
» fuori ruolo . .	3	28	25	20	21	22	27	31	32	32	32	37	37	35	34
» incaricati interni	4	194	211	209	204	216	244	196	202	202	202	371	371	385	375
» » esterni	5	59	53	56	56	55	56	58	58	58	58	57	57	66	71
Totale professori	6	454	467	463	462	472	507	469	476	476	476	650	650	707	725
Liberi docenti	7	1.182	1.188	1.313	966	1.103	1.103	1.496	1.989	1.989	1.989	2.278	2.278	2.337	2.559
Totale liberi docenti	8	1.182	1.188	1.313	966	1.103	1.103	1.496	1.989	1.989	1.989	2.278	2.278	2.337	2.559
Assistenti ordinari . .	9	199	271	287	297	313	297	313	309	324	324	374	424	522	576
» di ruolo agg.	10	205	—	—	—	—	—	—	—	—	—	41	42	40	37
» incaricati .	11	137	120	107	100	94	112	111	118	104	104	93	133	162	196
» straordinari .	12	—	183	197	210	204	218	236	319	356	356	498	659	676	597
» volontari . .	13	912	979	1.278	1.289	1.440	1.531	1.657	1.812	1.897	1.897	2.131	2.513	2.683	2.699
Totale assistenti	14	1.453	1.553	1.869	1.896	2.051	2.158	2.317	2.558	2.681	2.681	3.137	3.771	4.083	4.105
NELLE SCUOLE:															
Prof.ri di ruolo ordinari	15	4	3	3	3	4	4	4	4	4	4	4	4	4	3
» » » straord.	16	—	1	1	1	—	—	1	1	1	1	—	—	1	1
» fuori ruolo . .	17	2	3	1	1	1	1	—	—	—	—	2	2	2	1
» incaricati interni	18	4	6	9	28	30	25	25	27	27	27	32	32	38	37
» » esterni	19	4	5	4	3	3	4	4	4	4	4	3	3	4	5
Totale professori	20	14	18	18	36	38	34	34	36	36	36	41	41	49	47
Liberi docenti	21	7	7	7	5	8	8	14	23	23	23	22	22	18	28
Totale liberi docenti	22	7	7	7	5	8	8	14	23	23	23	22	22	18	28
Assistenti ordinari . .	23	1	1	2	3	3	3	4	4	4	4	4	4	7	7
» di ruolo agg.	24	1	—	—	—	—	—	—	—	—	—	—	—	—	—
» incaricati . .	25	8	8	7	7	8	7	8	6	7	7	7	6	4	5
» straordinari .	26	—	1	1	1	1	1	1	1	1	1	4	5	5	5
» volontari . .	27	5	6	6	12	17	19	15	16	19	19	19	18	39	19
Totale assistenti	28	15	16	16	31	34	33	28	27	31	23	29	30	55	36

(*a*) Il personale insegnante e assistente nei corsi di perfezionamento è già compreso in quello delle facoltà e delle scuole.

5.8. — Andamento dell'istruzione universitaria presso l'Università degli Studi di Roma. Studenti iscritti, fuori corso, laureati e diplomati, nelle Facoltà, nelle Scuole e nei Corsi di Perfezionamento e di Specializzazione. — Anni Accademici 1950-1951, 1963-1964

STUDENTI		ANNI ACCADEMICI													
		1950 1951	1951 1952	1952 1953	1953 1954	1954 1955	1955 1956	1956 1957	1957 1958	1958 1959	1959 1960	1960 1961	1961 1962	1962 1963	1963 1964
0		1	2	3	4	5	6	7	8	9	10	11	12	13	14
NELLE FACOLTA':															
Iscritti	1	21.634	21.540	21.781	21.873	22.819	23.506	24.644	26.121	28.362	30.320	32.444	33.769	35.115	35.811
Indice (1954-55 = 100)	2	*95*	*94*	*95*	*96*	*100*	*103*	*108*	*114*	*124*	*133*	*142*	*148*	*154*	*157*
Fuori corso	3	11.828	10.532	11.341	11.315	11.987	10.891	9.687	10.611	10.635	11.134	11.404	12.040	13.260	13.847
Indice (1954-55 = 100)	4	*99*	*88*	*95*	*94*	*100*	*91*	*81*	*89*	*89*	*93*	*95*	*100*	*111*	*116*
Laureati e diplomati .	5	2.398	2.340	2.440	2.618	2.501	2.966	2.824	2.849	2.912	3.070	3.074	3.129	3.419	3.772
Indice (1954-55 = 100)	6	*96*	*94*	*98*	*105*	*100*	*119*	*113*	*114*	*116*	*123*	*123*	*125*	*137*	151
NELLE SCUOLE:															
Iscritti	7	348	326	351	337	306	294	305	335	248	191	101	60	74	89
Indice (1954-55 = 100)	8	*114*	*107*	*115*	*110*	*100*	*96*	*100*	*110*	*81*	*62*	*33*	*20*	*24*	*29*
Fuori corso	9	7	3	2	3	10	6	8	7	30	32	30	39	25	12
Indice (1954-55 = 100)	10	*70*	*30*	*20*	*30*	*100*	*60*	*80*	*70*	*300*	*320*	*300*	*390*	*250*	*120*
Laureati e diplomati .	11	96	79	91	82	95	76	48	81	74	83	50	18	10	19
Indice (1954-55 = 100)	12	*101*	*83*	*96*	*86*	*100*	*80*	*51*	*85*	*78*	*87*	*53*	*19*	*11*	20
NEI CORSI DI PERFEZIONAMENTO E DI SPECIALIZZAZIONE															
Iscritti	13	1.288	1.318	1.379	1.513	1.530	1.577	1.675	1.483	1.433	1.403	1.473	1.631	1.586	1.592
Indice (1954-55 = 100)	14	*84*	*86*	*90*	*99*	*100*	*103*	*109*	*97*	*94*	*92*	*95*	*105*	*104*	*104*
Fuori corso	15	141	138	141	199	229	275	166	227	256	192	304	338	324	349
Indice (1954-55 = 100)	16	*62*	*60*	*62*	*87*	*100*	*120*	*72*	*99*	*112*	*84*	*133*	*148*	*141*	*152*
Diplomati	17	401	478	452	442	491	440	611	472	480	432	482	471	499	520
Indice (1954-55 = 100)	18	*82*	*97*	*92*	*90*	*100*	*90*	*124*	*96*	*98*	*88*	*98*	*96*	*102*	106

35 - SCUOLE ELEMENTARI. ALUNNI ISCRITTI PER ANNO SCOLASTICO - ANNI 1951-1964

(in migliaia) **(a)**

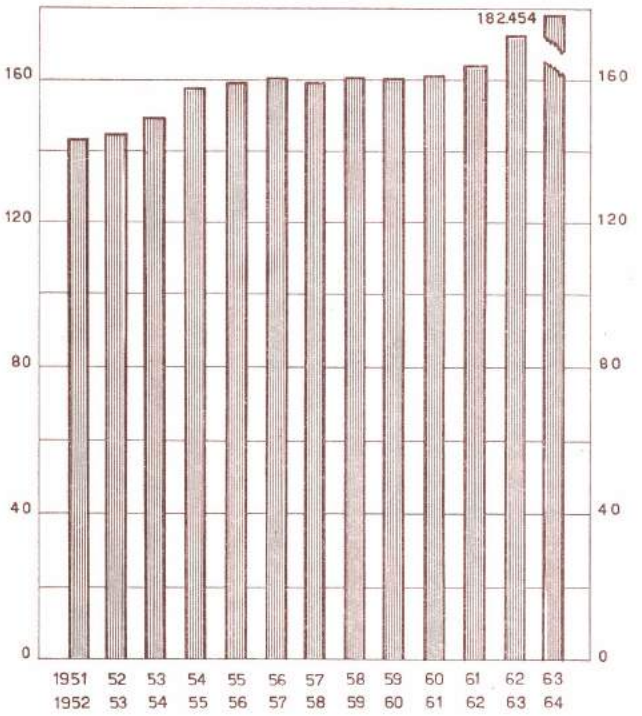

36 - SCUOLE MEDIE INFERIORI. ALUNNI ISCRITTI PER ANNO SCOLASTICO - ANNI 1951-1964 *(in migliaia)* **(b)**

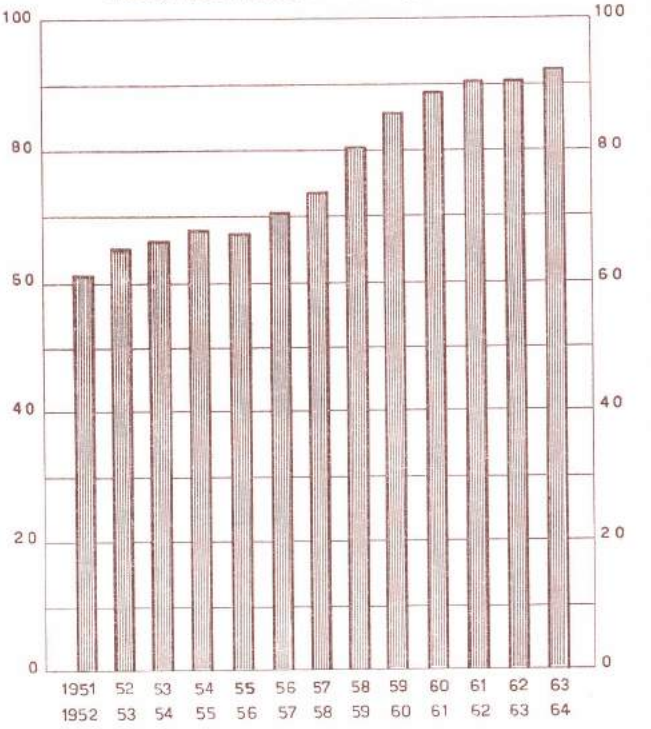

37 - SCUOLE MEDIE SUPERIORI. ALUNNI ISCRITTI PER ANNO SCOLASTICO - ANNI 1951-1964 *(in migliaia)* **(c)**

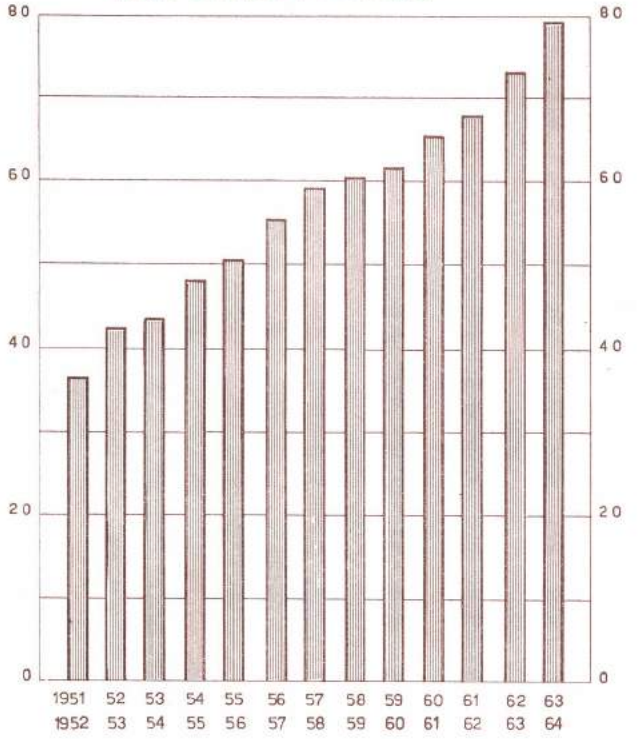

38 - UNIVERSITA' DEGLI STUDI DI ROMA. STUDENTI ISCRITTI E FUORI CORSO - ANNI 1951-1964 *(in migliaia)* **(d)**

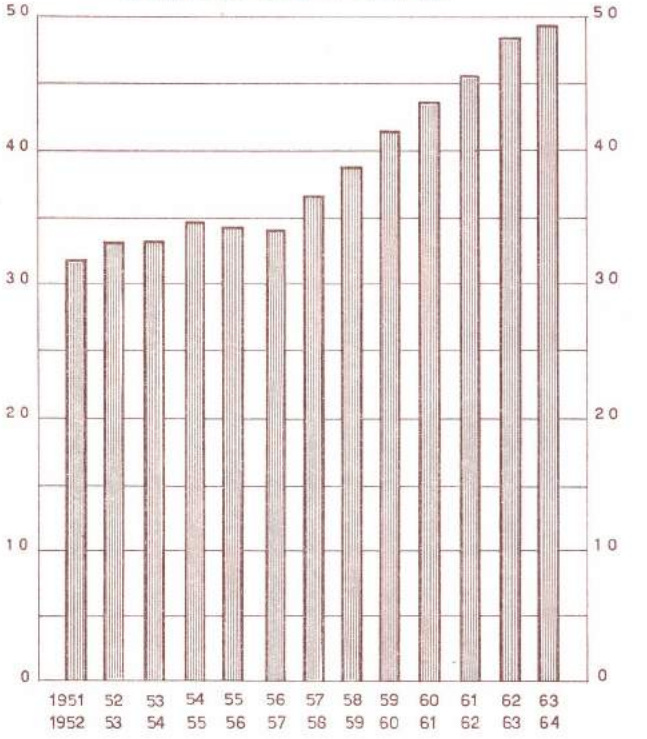

(a) vedi Tav. 5.2, pag. 221; (b) vedi Tav. 5.3 e 5.4, pag. 222; (c) vedi Tav. 5.5 e 5.6, pag. 223; (d) vedi Tav. 5.8, pag. 224.

5.9. — Istruzione materna. Sezioni, insegnanti ed alunni iscritti, secondo la qualifica delle scuole e la loro distribuzione per grandi suddivisioni territoriali. — Anno scolastico 1963-1964

GRANDI SUDDIVISIONI TERRITORIALI	SCUOLE MATERNE																	
	Comunali annesse alle scuole elementari statali						Private annesse alle scuole elementari non statali						Private non annesse alle scuole elementari non statali					
	Scuole	Sezioni	Aule	Alunni iscritti MF	Alunni iscritti F	Maestre	Scuole	Sezioni	Aule	Alunni iscritti MF	Alunni iscritti F	Maestre	Scuole	Sezioni	Aule	Alunni iscritti MF	Alunni iscritti F	Maestre
0	1	2	3	4	5	6	7	8	9	10	11	12	13	14	15	16	17	18
Rioni 1	25	70	71	2.607	1.199	70	40	59	65	2.364	1.219	59	8	15	15	640	309	15
Quartieri Urbani . . . 2	104	451	434	19.209	9.058	451	160	351	380	15.921	8.200	351	51	96	96	4.073	1.969	96
Quartieri Marini . . . 3	2	6	5	253	101	6	2	4	5	222	101	4	1	1	1	28	13	1
Suburbi 4	12	36	30	1.242	578	36	17	38	37	1.488	809	38	7	11	11	418	119	11
Agro Romano 5	53	93	93	3.081	1.475	93	13	29	27	1.593	785	29	41	58	62	2.421	1.188	58
Totale 6	**196**	**656**	**633**	**26.392**	**12.411**	**656**	**232**	**481**	**514**	**21.588**	**11.114**	**481**	**108**	**181**	**185**	**7.580**	**3.598**	**181**

5.10. — Istruzione elementare. Sezioni, insegnanti ed alunni iscritti, secondo la qualifica delle scuole e la loro distribuzione per grandi suddivisioni territoriali. — Anno scolastico 1963-1964

SCUOLE, AULE, SEZIONI, INSEGNANTI ED ALUNNI	SCUOLE ELEMENTARI																	
	Statali						Parificate						Non parificate					
	Rioni	Quartieri Urbani	Quartieri Marini	Suburbi	Agro romano	Totale	Rioni	Quartieri Urban	Quartieri Marini	Suburbi	Agro romano	Totale	Rioni	Quartieri Urban	Quartieri Marini	Suburbi	Agro romano	Totale
0	1	2	3	4	5	6	7	8	9	10	11	12	13	14	15	16	17	18
Scuole 1	**26**	**122**	**7**	**17**	**147**	**319**	**23**	**42**	**1**	**6**	**6**	**78**	**37**	**155**	**2**	**18**	**9**	**221**
Aule 2	**520**	**2.863**	**78**	**183**	**712**	**4.356**	**139**	**253**	**5**	**34**	**35**	**466**	**170**	**886**	**16**	**85**	**42**	**1.199**
Sezioni per anni di corso:																		
1° corso . . . 3	104	790	29	59	199	**1.181**	30	61	1	6	7	**105**	33	185	3	19	11	**251**
2° corso . . . 4	104	809	30	52	195	**1.190**	29	54	1	8	7	**99**	34	182	4	18	9	**247**
3° corso . . . 5	109	805	28	54	188	**1.184**	30	51	1	7	7	**96**	33	173	4	17	8	**235**
4° corso . . . 6	117	805	28	48	174	**1.172**	29	43	1	6	7	**86**	34	157	2	17	8	**218**
5° corso . . . 7	115	781	25	46	171	**1.138**	30	44	1	7	7	**89**	32	151	3	13	4	**203**
Totale 8	**549**	**3.990**	**140**	**259**	**927**	**5.865**	**148**	**253**	**5**	**34**	**35**	**475**	**166**	**848**	**16**	**84**	**40**	**1.154**
Insegnanti:																		
MF 9	590	4.231	143	260	935	**6.159**	149	253	5	34	35	**476**	166	848	16	84	40	**1.154**
F 10	415	2.817	101	193	745	**4.271**	114	209	5	27	35	**390**	136	769	16	81	37	**1.039**
Alunni iscritti per anni di corso:																		
1° corso:																		
MF 11	1.803	19.307	702	1.483	4.289	**27.584**	755	1.861	44	245	265	**3.170**	630	5.250	97	417	334	**6.728**
F 12	835	9.293	334	666	2.058	**13.186**	343	987	19	111	131	**1.591**	338	2.761	35	250	167	**3.551**
2° corso:																		
MF 13	1.876	20.204	711	1.400	4.145	**28.336**	812	1.735	46	235	284	**3.112**	730	5.680	121	422	259	**7.212**
F 14	916	9.613	324	659	2.014	**13.526**	370	952	20	98	125	**1.565**	412	3.039	42	276	133	**3.902**
3° corso:																		
MF 15	1.905	19.838	689	1.360	3.988	**27.780**	741	1.590	44	213	251	**2.839**	772	4.945	102	378	220	**6.417**
F 16	865	9.329	304	619	1.886	**13.003**	326	891	22	82	125	**1.446**	416	2.801	43	257	97	**3.614**
4° corso:																		
MF 17	2.105	19.895	615	1.290	3.759	**27.664**	716	1.322	36	206	205	**2.485**	751	4.197	90	353	206	**5.597**
F 18	936	9.536	296	537	1.872	**13.177**	337	752	12	86	97	**1.284**	442	2.436	46	256	110	**3.290**
5° corso:																		
MF 19	2.041	18.822	568	1.166	3.511	**26.108**	726	1.252	40	219	194	**2.431**	734	3.812	48	235	127	**4.956**
F 20	917	8.860	267	508	1.703	**12.255**	314	702	15	59	80	**1.170**	436	2.229	26	169	67	**2.927**
Totale																		
MF 21	**9.730**	**98.066**	**3.285**	**6.699**	**19.692**	**137.472**	**3.750**	**7.760**	**210**	**1.118**	**1.199**	**14.037**	**3.617**	**23.884**	**458**	**1.805**	**1.146**	**30.910**
F 22	**4.469**	**46.631**	**1.525**	**2.989**	**9.533**	**65.147**	**1.690**	**4.284**	**88**	**436**	**558**	**7.056**	**2.044**	**13.266**	**192**	**1.208**	**574**	**17.284**

Scuole professionali comunali (Alunni iscritti). - Artieri: MF 308, F —; Arti ornamentali: MF 463, F 177; chimica industriale: MF 212, F. 17.

5.11. — Istruzione media, inferiore e superiore. Unità locali scolastiche, sezioni ed alunni

SCUOLE DI OGNI ORDINE E GRADO		Unità locali scolastiche	SEZIONI PER ANNO DI CORSO						
			1° anno	2° anno	3° anno	4° anno	5° anno	6° anno	Totale
0		1	2	3	4	5	6	7	8
									Scuole
Istruzione media inferiore									
Scuole medie (a)	1	187	1.257	989	884	—	—	—	3.130
Totale	2	**187**	**1.257**	**989**	**884**	—	—	—	**3.130**
Istruzione media superiore									
Istruzione tecnica e professionale:									
Scuole tecniche	3	2	2	5	—	—	—	—	7
Istituti professionali	4	35	160	145	101	42	—	—	448
Istituti tecnici agrari	5	1	2	2	2	2	2	—	10
» » commerciali e per geometri	6	11	97	95	89	82	90	—	453
» » industriali	7	10	104	81	58	42	37	—	322
» » nautici	8	1	2	2	3	3	4	—	14
» » femminili	9	5	12	19	15	15	14	—	75
» » per il turismo	10	1	2	2	2	2	2	—	10
Istruzione classica, scientifica e magistrale:									
Ginnasi - Licei	11	19	118	112	94	86	85	—	495
Licei scientifici	12	10	61	44	38	34	32	—	209
Istituti magistrali	13	9	37	31	30	30	—	—	128
Totale	14	**104**	**597**	**538**	**432**	**338**	**266**	—	**2.171**
Istruzione artistica									
Istituti d'arte (b)	15	1	—	—	—	—	—	—	—
Licei artistici	16	1	—	—	—	—	—	—	—
Accademie d' belle arti	17	1	—	—	—	—	—	—	—
Totale	18	**3**	—	—	—	—	—	—	—
Conservatori di musica — **Totale**	19	**1**	—	—	—	—	—	—	—
									Scuole
Istruzione media inferiore									
Scuole medie (a)	20	149	228	215	218	—	—	—	661
Totale	21	**149**	**228**	**215**	**218**	—	—	—	**661**
Istruzione media superiore									
Istruzione tecnica e professionale:									
Scuole tecniche	22	3	5	4	—	—	—	—	9
Istituti professionali	23	6	8	8	8	5	—	—	29
Istiutti tecnici commerciali e per geometri	24	20	27	33	29	33	40	—	162
» » industriali	25	4	10	9	6	5	4	—	34
» » femminili	26	2	2	2	1	1	1	—	7
Scuole magistrali	27	6	7	6	6	—	—	—	19
Istruzione classica, scientifica e magistrale:									
Ginnasi - Licei	25	47	58	58	53	51	54	—	274
Licei scientifici	29	11	16	14	16	17	17	—	80
Istituti magistrali	30	33	35	35	32	32	—	—	134
Totale	31	**132**	**168**	**169**	**151**	**144**	**116**	—	**748**
Istruzione artistica									
Istituti d'arte	32	1	—	—	—	—	—	—	—
Licei artistici	33	2	—	—	—	—	—	—	—
Totale	34	**3**	—	—	—	—	—	—	—

(*a*) Compresi gli ultimi anni di corso delle scuole di avviamento professionale, ora soppresse.
(*b*) A norma del nuovo ordinamento sull'istruzione, relativo alla riforma della scuola d'obbligo, i primi tre anni di corso dell'Istituto d'Arte statale sono in

iscritti, per anno di corso, sesso e secondo la specie della scuola. — Anno scolastico 1963-1964

ALUNNI ISCRITTI PER ANNO DI CORSO														
1° anno		2° anno		3° anno		4° anno		5° anno		6° anno		Totale		
MF	F	MF	F	MF	F	MF	F	MF	F	MF	F	M	F	MF
9	10	11	12	13	14	15	16	17	18	19	20	21	22	23
statali														
31.461	14.215	23.653	11.027	19.465	9.338	—	—	—	—	—	—	39.999	34.580	74.579
31.461	**14.215**	**23.653**	**11.027**	**19.465**	**9.338**	—	—	—	—	—	—	**39.999**	**34.580**	**74.579**
70	—	128	44	—	—	—	—	—	—	—	—	154	44	198
3.957	2.516	2.711	1.737	1.834	1.085	768	662	—	—	—	—	3.270	6.000	9.270
61	—	69	—	52	—	45	—	48	—	—	—	275	—	275
3.097	1.279	2.733	1.108	2.720	1.052	2.257	918	2.659	846	—	—	8.263	5.203	13.466
3.345	16	2.574	5	1.799	2	1.271	1	989	—	—	—	9.954	24	9.978
55	—	42	—	48	—	51	—	61	—	—	—	257	—	257
271	271	369	369	322	322	283	283	323	323	—	—	—	1.568	1.568
73	32	48	32	38	26	42	28	37	28	—	—	92	146	238
3.608	1.818	2.683	1.315	2.881	1.372	2.323	1.073	2.220	1.029	—	—	7.108	6.607	13.715
1.875	399	1.247	270	1.137	202	873	162	869	152	—	—	4.816	1.185	6.001
1.220	1.096	866	799	754	692	761	700	—	—	—	—	314	3.287	3.601
17.632	**7.427**	**13.470**	**5.679**	**11.585**	**4.753**	**8.674**	**3.827**	**7.206**	**2.378**	—	—	**34.503**	**24.064**	**58.567**
—	—	47	14	42	15	128	75	118	64	97	47	217	215	432
297	192	199	123	118	68	154	79	—	—	—	—	310	462	768
276	120	158	82	160	87	110	51	—	—	—	—	364	340	704
573	**312**	**404**	**219**	**320**	**170**	**392**	**205**	**118**	**64**	**97**	**47**	**891**	**1.017**	**1.904**
—	—	—	—	—	—	—	—	—	—	—	—	257	157	414
non statali														
5.790	3.311	5.557	2.998	5.513	2.933	—	—	—	—	—	—	7.618	9.242	16.860
5.790	**3.311**	**5.557**	**2.998**	**5.513**	**2.933**	—	—	—	—	—	—	**7.618**	**9.242**	**16.860**
172	37	147	37	—	—	—	—	—	—	—	—	245	74	319
165	120	194	160	182	161	98	98	—	—	—	—	100	539	639
513	178	818	280	770	250	831	223	992	268	—	—	2.725	1.199	3.924
302	—	300	—	176	—	136	—	112	—	—	—	1.026	—	1.026
12	12	30	30	9	9	9	9	5	5	—	—	—	65	65
200	200	133	133	123	123	—	—	—	—	—	—	—	456	456
1.290	669	1.348	657	1.319	584	1.186	532	1.279	514	—	—	3.466	2.956	6.422
444	24	427	19	413	31	441	33	518	39	—	—	2.097	146	2.243
778	737	787	763	688	656	644	620	—	—	—	—	121	2.776	2.897
3.876	**1.977**	**4.184**	**2.079**	**3.680**	**1.814**	**3.345**	**1.515**	**2.906**	**826**	—	—	**9.780**	**8.211**	**17.991**
—	—	—	—	—	—	17	17	18	18	21	21	—	56	56
81	69	77	63	63	52	42	35	—	—	—	—	44	219	263
81	**69**	**77**	**63**	**63**	**52**	**59**	**52**	**18**	**18**	**21**	**21**	**44**	**275**	**319**

tase di graduale soppressione; infatti, per l'ammissione all'Istituto, è ora richiesta la Licenza di Scuola media.

5.12. — Istruzione universitaria presso l'Università degli Studi di Roma. Studenti iscritti per anno di corso

FACOLTA'		STUDENTI											
		1° anno		2° anno		3° anno		4° anno		5° anno		6° anno	
		MF	F	MF	F	MF	F	MF	F	MF	F	MF	F
0		1	2	3	4	5	6	7	8	9	10	11	12
Giurisprudenza	1	**1.123**	**238**	**1.167**	**238**	**1.224**	**295**	**1.197**	**301**	—	—	—	—
Scienze politiche	2	**722**	**245**	**635**	**222**	**742**	**269**	**587**	**201**	—	—	—	—
Economia e commercio	3	**2.971**	**407**	**1.962**	**206**	**1.415**	**111**	**995**	**79**	—	—	—	—
Scienze statistiche, demografiche ed attuariali:													
Diploma in statistica	4	119	13	80	16	—	—	—	—	—	—	—	—
Laurea in scienze statistiche e demografiche	5	179	32	119	13	140	26	62	14	—	—	—	—
» » » » ed attuariali	6	468	50	159	14	156	18	113	10	—	—	—	—
Totale	7	**766**	**95**	**358**	**43**	**296**	**44**	**175**	**24**	—	—	—	—
Lettere e filosofia:													
Laurea in lettere	8	876	639	808	610	656	512	641	509	—	—	—	—
» » filosofia	9	161	78	138	77	118	65	83	50	—	—	—	—
» » lingue e letterat. straniere e moderne	10	162	126	117	92	92	81	89	79	—	—	—	—
» » geografia	11	9	—	2	2	—	—	—	—	—	—	—	—
Totale	12	**1.208**	**843**	**1.065**	**781**	**866**	**658**	**813**	**638**	—	—	—	—
Magistero:													
Laurea in materie letterarie	13	417	333	306	275	267	227	130	107	—	—	—	—
» » pedagogia	14	456	334	180	126	173	125	143	98	—	—	—	—
» » lingue e letterature straniere	15	479	403	278	234	186	137	148	126	—	—	—	—
Diploma abilitazione vigilanza scolastica	16	202	138	126	77	69	42	—	—	—	—	—	—
Totale	17	**1.554**	**1.208**	**890**	**712**	**695**	**531**	**421**	**331**	—	—	—	—
Medicina e Chirurgia	18	**541**	**110**	**462**	**84**	**385**	**68**	**399**	**65**	**371**	**54**	**319**	**51**
Scienze matematiche, fisiche e naturali:													
Laurea in chimica	19	118	17	81	21	70	17	84	16	72	8	—	—
» » chimica industriale	20	209	18	185	9	54	2	49	4	41	2	—	—
» » fisica	21	296	53	264	41	132	12	123	8	—	—	—	—
» » scienze matematiche	22	—	—	—	—	—	—	—	—	—	—	—	—
» » matematica	23	227	109	88	46	84	45	156	98	—	—	—	—
» » matematica e fisica	24	—	—	—	—	1	—	6	2	—	—	—	—
» » scienze naturali	25	54	41	55	39	43	37	42	36	—	—	—	—
» » » biologiche	26	349	215	249	166	158	113	156	114	—	—	—	—
» » » geologiche	27	56	5	70	8	68	7	98	3	—	—	—	—
Totale	28	**1.309**	**458**	**992**	**330**	**610**	**233**	**714**	**281**	**113**	**10**	—	—
Farmacia	29	**94**	**38**	**119**	**52**	**128**	**47**	**108**	**52**	—	—	—	—
Ingegneria:													
Biennio propedeutico	30	1.098	11	934	9	—	—	—	—	—	—	—	—
Laurea in ingegneria chimica	31	—	—	—	—	69	1	54	—	78	—	—	—
» » » civile sezione edile	32	—	—	—	—	59	—	76	1	82	3	—	—
» » » civile sezione idraulica	33	—	—	—	—	9	—	8	—	20	—	—	—
» » » civile sezione trasporti	34	—	—	—	—	35	—	53	—	42	—	—	—
» » » elettronica	35	—	—	—	—	110	2	216	—	204	2	—	—
» » » elettrotecnica	36	—	—	—	—	48	—	81	2	82	1	—	—
» » » meccanica	37	—	—	—	—	83	—	106	—	106	—	—	—
» » » mineraria	38	—	—	—	—	7	—	8	—	7	—	—	—
Totale	39	**1.098**	**11**	**934**	**9**	**420**	**3**	**602**	**3**	**621**	**6**	—	—
Architettura	40	**391**	**101**	**545**	**103**	**255**	**55**	**171**	**42**	**258**	**49**	—	—
Ingegneria aerospaziale	41	**29**	—	**14**	—	—	—	—	—	—	—	—	—
Scuola speciale per archivisti e bibliotecari	42	**8**	**5**	**3**	**3**	—	—	—	—	—	—	—	—
Scuola di ostetricia	43	**19**	**19**	**10**	**10**	**6**	**6**	—	—	—	—	—	—
TOTALE GENERALE	44	**11.838**	**3.778**	**9.156**	**2.793**	**7.042**	**2.320**	**6.182**	**2.017**	**1.363**	**119**	**319**	**51**

e sesso; professori e assistenti; laureati, nelle diverse Facoltà. — Anno Accademico 1963-1964

ISCRITTI						PROFESSORI						ASSISTENTI							LAUREATI E DIPLOMATI ANNO 1962-63		
Totale			Fuori corso			Ruolo			Incaricati		Liberi docenti	Ordinari e R.A.			Incaricati		Straordinari	Volontari			
M	F	MF	M	F	MF	Ordinari	Straordinari	Fuori ruolo	Interni	Esterni		Ordinari	Ruoli Aggiunti	Di cui aiuti	Tot.	Di cui supplenti			M	F	MF
13	14	15	16	17	18	19	20	21	22	23	24	25	26	27	28	29	30	31	32	33	34
3.644	1.072	4.716	2.070	580	2.650	22	—	7	6	1	158	29	1	3	14	1	19	170	585	172	757
1.749	937	2.686	648	381	1.029	14	2	3	11	6	54	12	—	1	9	—	11	82	114	111	225
6.540	803	7.343	1.460	95	1.555	22	—	4	10	2	72	24	—	2	7	—	13	96	300	36	336
170	29	199	140	16	156	—	—	—	—	—	—	—	—	—	—	—	—	—	18	8	26
415	85	500	263	40	303	—	—	—	—	—	—	—	—	—	—	—	—	—	50	10	60
804	92	896	302	17	319	—	—	—	—	—	—	—	—	—	—	—	—	—	57	5	62
1.389	206	1.595	705	73	778	8	3	1	30	9	22	12	—	—	4	2	9	95	125	23	148
711	2.270	2.981	160	699	859	—	—	—	—	—	—	—	—	—	—	—	—	—	52	261	313
230	270	500	37	52	89	—	—	—	—	—	—	—	—	—	—	—	—	—	16	24	40
82	378	460	10	133	143	—	—	—	—	—	—	—	—	—	—	—	—	—	1	22	23
9	2	11	4	1	5	—	—	—	—	—	—	—	—	—	—	—	—	—	—	2	2
1.032	2.920	3.952	211	885	1.096	39	6	7	22	12	204	45	4	2	17	5	33	172	69	309	378
178	942	1.120	79	160	239	—	—	—	—	—	—	—	—	—	—	—	—	—	6	52	58
269	683	952	104	139	243	—	—	—	—	—	—	—	—	—	—	—	—	—	25	41	66
191	900	1.091	69	287	356	—	—	—	—	—	—	—	—	—	—	—	—	—	10	62	72
140	257	397	55	50	105	—	—	—	—	—	—	—	—	—	—	—	—	—	6	3	9
778	2.782	3.560	307	636	943	12	3	1	16	3	27	9	—	3	1	—	9	81	47	158	205
2.045	432	2.477	929	129	1.058	35	4	3	8	2	1.587	210	5	78	73	20	384	1.286	262	33	295
346	79	425	174	38	212	—	—	—	—	—	—	—	—	—	—	—	—	—	65	13	78
503	35	538	185	7	192	—	—	—	—	—	—	—	—	—	—	—	—	—	26	—	26
701	114	815	402	61	463	—	—	—	—	—	—	—	—	—	—	—	—	—	70	5	75
—	—	—	22	23	45	—	—	—	—	—	—	—	—	—	—	—	—	—	6	20	26
257	298	555	75	96	171	—	—	—	—	—	—	—	—	—	—	—	—	—	3	10	13
5	2	7	35	39	74	—	—	—	—	—	—	—	—	—	—	—	—	—	7	9	16
41	153	194	6	48	54	—	—	—	—	—	—	—	—	—	—	—	—	—	1	20	21
304	608	912	54	158	212	—	—	—	—	—	—	—	—	—	—	—	—	—	16	79	95
269	23	292	308	17	325	—	—	—	—	—	—	—	—	—	—	—	—	—	113	10	123
2.426	1.312	3.738	1.261	487	1.748	35	2	2	128	12	213	93	2	10	29	7	55	211	307	166	473
260	189	449	101	92	193	4	—	—	15	2	49	13	1	2	—	—	1	54	25	30	55
2.012	20	2.032	1.249	5	1.254	—	—	—	—	—	—	—	—	—	—	—	—	—	—	—	—
200	1	201	92	—	92	—	—	—	—	—	—	—	—	—	—	—	—	—	34	—	34
213	4	217	130	—	130	—	—	—	—	—	—	—	—	—	—	—	—	—	43	—	43
37	—	37	37	—	37	—	—	—	—	—	—	—	—	—	—	—	—	—	14	—	14
130	—	130	82	—	82	—	—	—	—	—	—	—	—	—	—	—	—	—	53	—	53
526	4	530	305	1	306	—	—	—	—	—	—	—	—	—	—	—	—	—	157	—	157
208	3	211	136	1	137	—	—	—	—	—	—	—	—	—	—	—	—	—	91	—	91
295	—	295	122	—	122	—	—	—	—	—	—	—	—	—	—	—	—	—	27	—	27
22	—	22	17	—	17	—	—	—	—	—	—	—	—	—	—	—	—	—	7	—	7
3.643	32	3.675	2.170	7	2.177	20	3	3	104	15	105	82	6	8	26	—	46	271	426	—	426
1.270	350	1.620	516	104	620	9	2	3	25	7	18	37	18	2	16	3	17	181	92	19	111
43	—	43	8	—	8	2	1	1	26	2	68	6	—	—	4	—	4	19	1	—	1
3	8	11	1	3	4	1	—	—	11	3	10	1	—	—	1	1	1	—	—	—	—
—	35	35	—	—	—	—	—	—	—	—	—	—	—	—	—	—	—	—	—	9	9
24.822	10.078	35.900	10.387	3.472	13.859	223	26	35	412	76	2.587	583	37	111	201	39	602	2.718	2.353	1.066	3.419

5.13. — Istruzione unversitaria presso l'Università degli Studi di Roma. Studenti iscritti e perfezionati, per sesso, nelle Scuole e nei Corsi di perfezionamento e di specializzazione. — Anno accademico 1963-1964

SCUOLE E CORSI DI PERFEZIONAMENTO		STUDENTI ISCRITTI																Studenti perfezionati (anno 1962-63)		
		1° anno		2° anno		3° anno		4° anno		5° anno		Totale			Fuori corso					
		MF	F	MF	F	MF	F	MF	F	MF	F	M	F	MF	M	F	MF	M	F	MF
0		1	2	3	4	5	6	7	8	9	10	11	12	13	14	15	16	17	18	19
Giurisprudenza:																				
Diritto penale	1	7	—	6	1	—	—	—	—	—	—	12	1	13	2	1	3	3	—	3
Diritto romano	2	4	1	—	—	—	—	—	—	—	—	3	1	4	—	—	—	—	—	—
Diritto sindacale	3	35	3	29	5	—	—	—	—	—	—	56	8	64	19	2	21	5	1	6
Filosofia del diritto	4	3	—	1	—	—	—	—	—	—	—	4	—	4	3	—	3	3	1	4
Storia del diritto medioevale e moderno	5	—	—	—	—	—	—	—	—	—	—	—	—	—	—	—	—	—	—	—
Scienze amministrative	6	23	2	—	—	—	—	—	—	—	—	21	2	23	1	—	1	—	—	—
Totale	7	**72**	**6**	**36**	**6**	—	—	—	—	—	—	**96**	**12**	**108**	**25**	**3**	**28**	**11**	**2**	**13**
Lettere e filosofia:																				
Archeologia	8	16	12	10	8	3	3	—	—	—	—	6	23	29	—	6	6	—	2	2
Filologia classica	9	1	1	—	—	—	—	—	—	—	—	—	1	1	—	—	—	1	—	1
Filologia moderna	10	11	6	6	5	—	—	—	—	—	—	6	11	17	1	2	3	2	—	2
Scuola orientale	11	1	—	1	1	—	—	—	—	—	—	1	1	2	—	—	—	—	—	—
Scienze etnologiche	12	2	2	1	1	—	—	—	—	—	—	—	3	3	1	—	1	1	—	1
Storia dell'arte miedioevale e moderna	13	15	11	9	8	3	3	—	—	—	—	5	22	27	1	8	9	—	1	1
Storia medioevale e moderna	14	3	2	2	2	—	—	—	—	—	—	1	4	5	1	—	1	—	—	—
Storia antica	15	—	—	—	—	—	—	—	—	—	—	—	—	—	—	—	—	—	—	—
Studi storico-religiosi	16	2	1	—	—	—	—	—	—	—	—	1	1	2	—	—	—	—	1	1
Filosofia	17	5	2	1	1	—	—	—	—	—	—	3	3	6	—	1	1	—	—	—
Glottologia	18	—	—	—	—	—	—	—	—	—	—	—	—	—	—	—	—	—	—	—
Archeologia orientale	19	1	—	3	3	—	—	—	—	—	—	1	3	4	—	4	4	—	—	—
Totale	20	**57**	**37**	**33**	**29**	**6**	**6**	—	—	—	—	**24**	**72**	**96**	**4**	**21**	**25**	**4**	**4**	**8**
Medicina e Chirurgia:																				
Anestesia	21	21	4	12	4	—	—	—	—	—	—	25	8	33	3	2	5	13	4	17
Cardiologia	22	20	—	40	3	—	—	—	—	—	—	57	3	60	22	2	24	39	1	40
Chirurgia	23	16	—	9	1	8	—	11	—	14	—	57	1	58	24	—	24	8	—	8
Chirurgia toracica	24	6	—	9	—	—	—	—	—	—	—	15	—	15	1	—	1	4	—	4
Cinesiterapia	25	5	2	25	1	—	—	—	—	—	—	27	3	30	—	—	—	3	—	3
Clinica malattie tropicali e sub-tropicali	26	3	1	5	1	—	—	—	—	—	—	6	2	8	—	—	—	8	—	8
Clinica della tubercolosi	27	28	—	28	3	—	—	—	—	—	—	53	3	56	17	3	20	18	1	19
Clinica medica	28	1	—	1	—	18	—	18	1	16	—	53	1	54	13	—	13	10	—	10
Dermosifilopatia	29	5	1	6	—	6	2	—	—	—	—	14	3	17	2	—	2	4	—	4
Ematologia	30	15	3	29	6	—	—	—	—	—	—	35	9	44	17	3	20	23	3	26
Endocrinologia	31	4	—	9	2	6	1	—	—	—	—	16	3	19	2	1	3	3	1	4
Farmacoterapia	32	2	—	1	—	—	—	—	—	—	—	3	—	3	—	—	—	—	—	—
Gastroenterologia	33	29	1	39	—	—	—	—	—	—	—	67	1	68	16	—	16	35	1	36
Idroclimatologia clinica	34	4	—	5	—	—	—	—	—	—	—	9	—	9	—	—	—	4	1	5
Igiene	35	10	4	23	5	—	—	—	—	—	—	24	9	33	11	4	15	10	4	14
Igiene e tecnica ospedaliera	36	4	—	21	—	—	—	—	—	—	—	25	—	25	7	—	7	7	—	7
Malattie del fegato e del ricambio	37	11	1	13	1	—	—	—	—	—	—	22	2	24	6	—	6	16	1	17
Medicina del lavoro	38	15	2	10	1	—	—	—	—	—	—	22	3	25	4	1	5	6	—	6
Medicina legale	39	6	—	8	—	—	—	—	—	—	—	14	—	14	4	—	4	11	1	12
Neurologia e psichiatria	40	13	1	10	1	10	4	—	—	—	—	27	6	33	7	2	9	7	2	9
Neuropsichiatria infantile	41	—	—	5	4	5	1	5	2	—	—	8	7	15	4	2	6	1	—	1
Oculistica	42	7	—	5	—	5	1	—	—	—	—	16	1	17	3	—	3	10	1	11
Odontoiatria	43	51	1	46	1	—	—	—	—	—	—	95	2	97	16	—	16	45	2	47
Oncologia	44	38	3	—	—	—	—	—	—	—	—	35	3	38	—	—	—	15	1	16
Ortopedia e traumatologia	45	10	—	5	—	5	—	—	—	—	—	20	—	20	1	—	1	6	—	6
Ortottiste	46	2	2	1	1	—	—	—	—	—	—	—	3	3	—	—	—	5	—	5
Ostetricia e ginecologia	47	32	2	28	—	30	1	28	—	—	—	115	3	118	5	—	5	19	1	20
Otorinolaringoiatria	48	3	—	4	—	8	—	—	—	—	—	15	—	15	2	—	2	4	—	4
Patologia generale	49	—	—	16	1	—	—	—	—	—	—	15	1	16	1	1	2	14	—	14
Pediatria	50	25	3	21	6	—	—	—	—	—	—	37	9	46	9	3	12	14	7	21
Puericultura	51	28	8	—	—	—	—	—	—	—	—	20	8	28	1	2	3	9	2	11
Radiologia	52	17	1	13	—	—	—	—	—	—	—	29	1	30	12	—	12	15	—	15
Reumatologia	53	32	1	—	—	—	—	—	—	—	—	31	1	32	1	—	1	21	1	22
Storia della medicina	54	1	1	3	1	—	—	—	—	—	—	2	2	4	1	—	1	—	—	—
Urologia	55	10	—	12	—	4	—	—	—	—	—	26	—	26	1	—	1	8	—	8
Malattie infettive	56	13	4	16	1	—	—	—	—	—	—	24	5	29	—	—	—	—	—	—
Medici laboratoristi	57	6	2	27	11	2	—	—	—	—	—	22	13	35	—	—	—	—	—	—
Medicina aeronautica e spaziale	58	28	1	—	—	—	—	—	—	—	—	27	1	28	—	—	—	—	—	—
Totale	59	**521**	**49**	**505**	**55**	**107**	**10**	**62**	**3**	**30**	—	**1.108**	**117**	**1.225**	**213**	**26**	**239**	**415**	**35**	**450**
Scienze matematiche, fisiche e naturali:																				
Scienza dell'alimentazione	60	17	7	15	6	—	—	—	—	—	—	19	13	32	2	1	3	5	1	6
Scienze biologiche	61	—	—	—	—	—	—	—	—	—	—	—	—	—	—	—	—	—	—	—
Fisica nucleare	62	25	2	7	—	—	—	—	—	—	—	30	2	32	20	3	23	—	—	—
Matematica e fisica:																				
Sez. matematica	63	—	—	—	—	—	—	—	—	—	—	—	—	—	—	—	—	—	—	—
Sez. fisica	64	—	—	—	—	—	—	—	—	—	—	—	—	—	—	—	—	—	—	—
Totale	65	**42**	**9**	**22**	**6**	—	—	—	—	—	—	**49**	**15**	**64**	**22**	**4**	**26**	**5**	**1**	**6**
Economia e commercio:																				
Studi europei	66	26	4	20	2	—	—	—	—	—	—	40	6	46	13	2	15	13	1	14
Discipline bancarie	67	30	1	—	—	—	—	—	—	—	—	29	1	30	11	1	12	4	1	5
Totale	68	**56**	**5**	**20**	**2**	—	—	—	—	—	—	**69**	**7**	**76**	**24**	**3**	**27**	**17**	**2**	**19**
Ingegneria:																				
Ingegneria del traffico	69	3	—	—	—	—	—	—	—	—	—	3	—	3	1	—	1	—	—	—
Ingegneria nucleare	70	12	—	—	—	—	—	—	—	—	—	12	—	12	2	—	2	3	—	3
Totale	71	**15**	—	—	—	—	—	—	—	—	—	**15**	—	**15**	**3**	—	**3**	**3**	—	**3**
Architettura:																				
Storia dei monumenti	72	—	—	—	—	—	—	—	—	—	—	—	—	—	—	—	—	—	—	—
Totale	73	**3**	**1**	**5**	**1**	—	—	—	—	—	—	**6**	**2**	**8**	**1**	—	**1**	—	—	—
TOTALE GENERALE	74	**766**	**107**	**621**	**99**	**113**	**16**	**62**	**3**	**30**	—	**1.367**	**225**	**1.592**	**292**	**57**	**349**	**455**	**44**	**499**

5.14. — Biblioteche pubbliche. Movimento dei lettori e numero delle opere consultate. — Anno 1964

DENOMINAZIONI DELLE BIBLIOTECHE		Numero dei giorni in cui la biblioteca è rimasta aperta	Numero complessivo dei lettori	PROFESSIONE DEI LETTORI		
				Professori	Studenti	Altre professioni
0		1	2	3	4	5
Nazionale centrale	1	286	**89.887**	14.631	58.491	16.765
Universitaria Alessandrina	2	281	**268.667**	30.813	188.661	49.193
Casanatese	3	84	**900**	502	211	187
Angelica	4	299	**12.475**	103	12.362	10
Vallicelliana	5	235	**2.700**	1.301	1.106	293
Storia moderna	6	286	**12.971**	769	9.824	2.378
Istituto di Archeologia e Storia dell'Arte	7	251	**25.350**	6.164	14.650	4.536
Medica	8	279	**9.834**	1.847	7.984	3
S. Cecilia (Musicale)	9	275	**877**	454	286	137
Romana Sarti	10	274	**5.549**	328	4.036	1.185
Totale	11	**2.600**	**429.210**	**56.912**	**297.611**	**74.687**

DENOMINAZIONI DELLE BIBLIOTECHE		OPERE DATE IN LETTURA				Opere date per consultazione
		NELLA BIBLIOTECA		PRESTATE		
		Stampe	Manoscritti	Nei locali	All'esterno	
0		1	2	3	4	5
Nazionale centrale	12	132.285	787	16.161	3.726	204.000
Universitaria Alessandrina	13	104.394	86	34.106	3.284	118.393
Casanatese	14	539	101	166	96	562
Angelica	15	45.034	1.012	10.947	841	44.872
Vallicelliana	16	6.407	1.515	1.421	244	6.488
Storia moderna	17	16.616	70	8.453	222	43.742
Istituto di Archeologia e Storia dell'Arte	18	50.700	—	6.612	—	69.438
Medica	19	8.383	—	1.732	375	4.331
S. Cecilia (Musicale)	20	2.473	557	1.656	131	2.103
Romana Sarti	21	20.340	—	5.500	—	25.700
Totale	22	**387.745**	**4.128**	**86.754**	**8.919**	**519.629**

5.15. — Biblioteche Comunali. Movimento dei lettori, secondo la professione, e

UBICAZIONE DELLE BIBLIOTECHE		Iscritti all'inizio dell'anno		MOVIMENTO NELL'ANNO: Nuovi iscritti		MOVIMENTO NELL'ANNO: Cancellati		TOTALE ISCRITTI A FINE ANNO			Operai		Studenti		Impie
		M	F	M	F	M	F	M	F	MF	M	F	M	F	M
0		1	2	3	4	5	6	7	8	9	10	11	12	13	14
Sez. I.	Via del Gov. Vecchio, 136 1	1.775	1.509	216	196	211	178	1.780	1.527	**3.307**	329	86	744	549	485
» II.	Via dei Sardi, 35 . . . 2	794	944	79	96	86	100	787	940	**1.727**	175	21	256	124	191
» III.	Via del Pigneto, 101 . . 3	447	496	56	56	54	58	449	494	**943**	116	9	111	91	161
» IV.	Via La Spezia, 21 . . . 4	433	367	54	45	53	45	434	367	**801**	66	—	138	72	129
» V.	Via Anicia, 22 5	434	616	47	50	49	70	432	596	**1.028**	41	18	97	72	232
» VI.	Via Giordano Bruno, 2 . 6	2.474	2.297	246	234	229	211	2.491	2.320	**4.811**	297	51	1.522	874	474
» VII.	Via Vetulonia, 21 . . . 7	344	216	41	22	45	27	340	211	**551**	3	—	186	31	109
» VIII.	Via dell'Olmata, 4 . . . 8	340	483	26	45	43	55	323	473	**796**	33	12	108	66	71
» IX.	Via Alessandro Volta, 41a 9	392	588	43	69	47	71	388	586	**974**	66	25	144	76	156
» X.	Corso Duca di Genova (Lido di Ostia) 10	1.303	1.064	328	308	320	284	1.311	1.088	**2.399**	261	35	251	207	510
» XI.	Via S. Cat. da Siena, 57 11	40.897	20.707	4.036	2.086	3.750	1.903	41.183	20.890	**62.073**	1.785	145	29.891	9.525	6.180
» XII.	Colle Oppio - casetta rustica (estiva) 12	1.688	922	697	422	697	422	1.688	922	**2.610**	—	—	1.265	724	—
» XIII.	Via Cassiodoro, 2 . . . 13	1.108	1.383	91	116	119	147	1.080	1.352	**2.432**	89	—	497	508	312
» XIV.	Via Adigrat, 5 14	663	983	66	98	79	118	650	963	**1.613**	35	7	503	582	32
» XV.	Via Gesù e Maria, 28 . . 15	58	95	4	5	22	34	40	66	**106**	13	4	3	8	16
» XVI.	Via Novara, 24 16	459	577	43	64	55	69	447	572	**1.019**	25	17	113	133	236
» XVII.	Via A. G. Barrili, 15 . . 17	256	316	37	57	32	45	261	328	**589**	23	9	36	37	148
» XVIII.	Via Acqua Bullicante, 26 . 18	882	436	117	51	108	53	891	434	**1.325**	164	17	329	63	221
» XIX.	Via Flaminia, 225 . . . 19	644	752	50	68	75	90	619	730	**1.349**	74	31	251	176	251
» XX.	Via Diana, 35 20	689	589	79	59	81	71	687	577	**1.264**	200	117	151	94	90
» XXI.	Via d. Mura Portuensi, 33 21	10.937	—	1.039	—	1.003	—	10.973	—	**10.973**	—	—	—	—	—
» XXII.	Via O. Assarotti, 13a . . 22	2.552	2.026	114	144	805	606	1.861	1.564	**3.425**	407	82	660	301	572
» XXIII.	Teatro Marcello 23	1.794	939	473	252	473	252	1.794	939	**2.733**	—	—	—	—	1.794
» XXIV.	Piazza M. Baldo, 2 . . 24	797	937	69	90	88	105	776	922	**1.700**	101	55	348	275	254
» XXV.	Via della Consolazione, 4 (Vigili Urbani) 25	11.919	—	1.110	—	1.086	—	11.943	—	**11.943**	—	—	—	—	—
» XXVI.	Via Gela, 8 26	1.697	1.620	192	191	210	187	1.679	1.624	**3.303**	195	31	970	514	292
» XXXI.	Villa Sciarra (estiva) . . 27	1.987	1.202	869	525	869	525	1.987	1.202	**3.189**	—	—	869	525	—
» XXXII.	Parco della Vittoria - Monte Mario (estiva) . . . 28	910	616	433	302	433	302	910	616	**1.526**	11	—	887	598	6
» XXXIII.	Parco del Turismo E.U.R. 29	459	464	211	203	211	203	459	464	**923**	—	—	211	203	—
	Totale 30	**89.132**	**43.144**	**10.866**	**5.854**	**11.333**	**6.231**	**88.665**	**42.767**	**131.432**	**4.509**	**772**	**40.541**	**16.428**	**12.922**

e numero delle opere consultate secondo il tipo. — Anno 1964

LETTORI							LETTURE									
gati	Professionisti		Militari	Donne di casa	Altri		Classici	Romanzi novelle avventure	Teatro	Poesia	Libri per ragazzi	Storia e Storia romanzata	Geografia e viaggi	Scienze sper. e tecnologiche	Varie	Totale
F	M	F	M	F	M	F										
15	16	17	18	19	20	21	22	23	24	25	26	27	28	29	30	31
418	102	38	12	387	108	49	729	2.101	58	129	576	1.464	808	942	2.204	**9.011**
257	—	—	—	466	165	72	—	1.485	1	4	86	8	—	2	13	**1.599**
73	—	14	21	307	40	—	58	458	8	12	115	78	26	35	231	**1.021**
95	36	—	—	199	65	1	67	1.588	55	35	162	111	125	50	376	**2.569**
192	—	7	10	268	52	39	85	1.765	49	63	112	1.041	69	70	83	**3.337**
267	22	44	55	1.051	121	33	104	4.494	71	86	908	1.224	1.053	121	22	**8.083**
69	—	7	7	102	35	2	1	745	—	5	10	61	44	40	63	**969**
143	18	19	18	161	75	72	5	1.003	16	10	9	45	53	25	31	**1.197**
80	—	—	—	398	22	7	23	1.585	13	29	277	343	191	35	23	**2.519**
87	118	128	46	626	125	5	31	2.236	7	8	133	72	61	76	62	**2.686**
5.379	1.167	307	822	5.321	1.338	213	13.583	28.142	2.909	2.390	3.070	4.760	4.335	5.275	1.830	**66.294**
—	—	—	—	—	423	198	—	968	—	—	5.276	—	610	—	—	**6.854**
353	128	86	—	384	54	16	113	3.750	37	118	323	240	101	100	352	**5.134**
81	32	42	—	247	48	4	21	2.607	25	29	129	41	76	30	49	**3.007**
16	2	—	2	34	4	4	56	289	6	12	112	85	29	27	—	**616**
177	19	—	24	245	30	—	69	1.271	52	82	551	343	142	111	—	**2.621**
86	13	55	9	127	32	14	23	2.113	10	34	205	79	47	20	26	**2.557**
40	51	30	14	283	112	1	37	3.615	35	49	304	109	106	88	345	**4.688**
214	9	—	34	309	—	—	12	1.799	22	12	1.835	115	97	77	13	**3.982**
20	35	1	18	240	193	105	221	2.056	58	191	677	467	297	334	523	**4.824**
—	—	—	—	—	10.973	—	24	2.819	23	42	2.920	1.179	325	137	—	**7.469**
274	108	41	35	835	79	31	68	1.038	66	117	179	132	80	101	73	**1.854**
939	—	—	—	—	—	—	8	1.057	2	11	545	147	47	15	59	**1.891**
111	33	6	21	471	21	4	159	1.942	48	50	162	176	186	171	53	**2.947**
—	—	—	—	—	11.943	—	103	30.388	90	101	6.316	460	423	134	217	**38.232**
370	64	14	59	662	99	33	93	2.936	39	33	617	183	146	131	98	**4.276**
—	—	—	—	—	1.118	677	—	368	—	—	4.085	—	332	—	—	**4.785**
14	3	—	3	4	—	—	—	1.364	—	—	437	105	24	494	—	**2.424**
—	—	—	—	—	248	261	—	300	—	—	1.000	—	80	—	—	**1.380**
9.760	**1.960**	**839**	**1.210**	**13.127**	**27.523**	**1.841**	**15.693**	**106.282**	**3.700**	**3.652**	**31.131**	**13.068**	**9.913**	**8.641**	**6.746**	**198.826**

5.16. — Musei e Gallerie d'Arte. Movimento dei visitatori e ammontare delle riscossioni. — Anno 1964

MUSEI E GALLERIE D'ARTE		NUMERO DEI VISITATORI				Ammontare delle riscossioni per ingresso a pagamento Lire
		Con ingresso a pagamento	Con tessera	Con ingresso gratuito	In totale	
0		1	2	3	4	5
Ara Pacis	1	4.662	1.439	3.870	**9.971**	**451.450**
Museo Barracco	2	1.280	416	2.749	**4.445**	**126.050**
Museo Canonica	3	51	159	1.057	**1.267**	**4.450**
Museo Capitolino	4	53.862	19.609	37.040	**110.511**	**11.262.300**
Museo della Civiltà Romana	5	8.074	2.280	11.531	**21.885**	**793.900**
Museo Napoleonico (a)	6	1.767	381	3.137	**5.285**	**168.900**
Museo di Roma (b)	7	1.900	663	2.390	**4.953**	**182.150**
Gall. Com. Arte Mod. I Mostra	8	—	—	—	—	—
Foro Traiano	9	1.794	573	3.951	**6.318**	**169.250**
Foro di Cesare	10	671	174	815	**1.660**	**60.400**
Foro di Augusto	11	1.768	747	4.496	**7.011**	**167.000**
Mercati Traianei (c)	12	3.070	360	4.299	**7.729**	**292.700**
Torre delle Milizie	13	1.405	383	3.317	**5.105**	**137.200**
Casina Cardinal Bessarione	14	464	136	608	**1.208**	**43.600**
Sepolcro degli Scipioni	15	1.517	379	769	**2.665**	**147.750**
Mostra di « G. G. Belli » (d)	16	—	—	39.794	**39.794**	—
Totale	17	**82.285**	**27.699**	**119.823**	**229.807**	**14.007.100**

(*a*) Chiuso nei mesi di gennaio e febbraio.
(*b*) Chiuso nei mesi di gennaio, febbraio, marzo, aprile e maggio.
(*c*) Chiusi nel mese di novembre.
(*d*) Aperta nei soli mesi di gennaio, febbraio, marzo, aprile e maggio.

5.17. — Musei e Gallerie d'Arte. Movimento dei visitatori e ammontare delle riscossioni, per mesi. — Anno 1964

MESI		NUMERO DEI VISITATORI				Ammontare delle riscossioni per ingresso a pagamento Lire
		Con ingresso a pagamento	Con tessera	Con ingresso gratuito	In totale	
0		1	2	3	4	5
Gennaio	1	2.892	332	17.828	**21.052**	**474.100**
Febbraio	2	2.797	969	16.973	**20.739**	**482.800**
Marzo	3	8.132	3.024	11.863	**23.019**	**1.260.000**
Aprile	4	7.621	561	25.254	**33.436**	**1.267.550**
Maggio	5	8.383	5.302	9.140	**22.825**	**1.471.100**
Giugno	6	5.787	3.131	2.267	**11.185**	**1.001.800**
Luglio	7	8.600	2.265	6.019	**16.884**	**1.550.900**
Agosto	8	9.822	3.548	6.964	**20.334**	**1.739.200**
Settembre	9	12.345	2.382	7.260	**21.987**	**2.180.050**
Ottobre	10	8.511	1.961	6.714	**17.186**	**1.489.700**
Novembre	11	4.199	1.014	6.381	**11.594**	**656.550**
Dicembre	12	3.196	3.210	3.160	**9.566**	**433.350**
Totale	13	**82.285**	**27.699**	**119.823**	**229.807**	**14.007.100**

6.0. - BENEFICENZA E ASSISTENZA

6.1. — Beneficenza e assistenza dell'Ente Comunale di Assistenza (E.C.A.). — Anno 1964

MESI		FORME DI BENEFICENZA (*Somma erogata in lire*)						
		Sussidi vari	Generi alimentari	Legna	Indumenti e oggetti	Maggiorazione assistenziale	Buoni vitto per ristorante E.C.A.	TOTALE
0		1	2	3	4	5	6	7
Gennaio	1	4.223.500	10.637.298	287.000	73.455	3.087.300	413.090	**18.721.643**
Febbraio	2	4.335.500	10.408.010	242.500	138.420	362.500	388.080	**15.875.010**
Marzo	3	4.704.900	11.108.186	309.200	148.351	31.822.316	412.980	**48.505.933**
Aprile	4	3.563.500	10.788.973	177.600	66.857	368.000	400.950	**15.365.880**
Maggio	5	4.062.110	10.912.272	112.220	58.035	376.500	412.840	**15.933.977**
Giugno	6	4.492.500	10.607.597	150.800	24.800	31.426.220	395.110	**47.097.027**
Luglio	7	4.134.550	10.973.525	118.380	67.707	380.000	415.570	**16.089.732**
Agosto	8	3.391.950	11.167.332	185.500	24.455	392.000	432.060	**15.593.297**
Settembre	9	4.729.915	11.312.098	191.300	43.578	31.286.860	784.100	**48.347.851**
Ottobre	10	4.292.700	11.494.604	187.300	106.215	399.000	421.510	**16.901.329**
Novembre	11	4.955.400	11.809.349	331.532	131.016	406.000	420.020	**18.053.317**
Dicembre	12	6.122.900	12.692.194	224.108	132.240	30.721.470	438.860	**50.331.772**
Totale	13	**53.009.425**	**133.911.438**	**2.517.440**	**1.015.129**	**131.028.166**	**5.335.170**	**326.816.768**

6.2. — Elenco dei poveri, per Delegazioni comunali, al 31 dicembre 1964.

DELEGAZIONI COMUNALI		Nuclei familiari	Persone	DELEGAZIONI COMUNALI		Nuclei familiari	Persone	DELEGAZIONI COMUNALI		Nuclei familiari	Persone
0		1	2	0		1	2	0		1	2
Delegazione 1ª	1	197	387	Delegazione 12ª	12	217	360	Delegazione rurale S. Basilio . . .	22	168	481
» 2ª	2	320	507	» 13ª	13	775	1.844	Delegazione rurale Cesano	23	8	12
» 3ª	3	607	1.173	» 14ª	14	400	924	Delegazione rurale S. Vittorino . .	24	11	21
» 4ª	4	336	598	» 15ª	15	347	714	Delegazione rurale Maccarese . . .	25	15	31
» 5ª	5	102	167	» 16ª	16	202	452	Circoscrizione del Lido: Sez. Acilia . . .	26	196	396
» 6ª	6	97	132	» 17ª	17	305	652	Sez. Fiumicino .	27	86	173
» 7ª	7	319	506	» 18ª	18	103	168	Sez. Lido di Ostia	28	97	217
» 8ª	8	233	335	Delegazione rurale Torrenova . . .	19	76	197	Sez. Ostia Antica .	29	5	12
» 9ª	9	453	890	Delegazione rurale La Storta . . .	20	35	90	Sez. Vitinia . . .	30	16	36
» 10ª	10	552	1.116	Delegazione rurale Prima Porta . .	21	16	37	**Totale** . . .	31	6.471	13.023
» 11ª	11	177	285								

6.3. — Attività degli Istituti Riuniti di Assistenza e

ENTI CONVENZIONATI		GENNAIO		FEBBRAIO		MARZO		APRILE		MAGGIO		GIUGNO	
		Assistiti presenti	Somma erogata (Lire)	Assistiti presenti	Somma erogata (Lire)	Assistiti presenti	Somma erogata (Lire)	Assistiti presenti	Somma erogata (Lire)	Assistiti presenti	Somma erogata (Lire)	Assistiti presenti	Somma erogata (Lire)
0		1	2	3	4	5	6	7	8	9	10	11	12
Assistenza sanitaria di ricovero													
Istituto materno « Regina Elena » . . .	1	1.469	5.582.200	1.318	5.008.400	1.473	5.597.400	1.587	6.030.600	1.459	5.544.200	1.607	6.106.600
Ambulatorio medico chirurgico	2	379	113.700	213	63.900	272	81.600	368	110.400	304	91.200	383	114.900
Policonsulenza « Vittorio Emanuele III » .	3	43	21.500	55	27.500	54	27.000	60	30.000	48	24.000	84	42.000
Colonia permanente « Principessa di Piemonte »	4	1.100	1.380.500	1.100	1.980.000	1.100	1.980.000	1.100	1.980.000	1.100	1.980.000	1.855	3.339.000
Convalescenziario e preventorio « Principessa di Piemonte »	5	1.465	2.637.000	1.389	2.500.200	1.478	2.660.400	1.449	2.608.200	1.890	3.402.000	1.100	1.980.000
Ricoveri e asili													
Asilo infantile « Carlo Scotti » . . .	6	742	37.100	890	44.500	708	35.400	883	44.150	828	41.400	769	38.450
Istit. di preparazione artigiana e rurale « Bufalotta » . . .	7	—	—	—	—	—	—	—	—	—	—	2.797	5.314.300
Ricovero persone anziane « Umberto I »	8	1.085	1.286.810	986	1.169.396	1.043	1.236.998	961	1.139.746	992	1.176.512	930	1.102.980
Ricovero cronici «San Cosimato » . . .	9	8.140	15.466.000	7.560	14.535.000	8.146	15.477.400	7.895	15.000.500	8.127	15.441.300	6.083	11.557.700
Totale	10	**14.423**	**26.524.810**	**13.511**	**25.328.896**	**14.274**	**27.096.198**	**14.303**	**26.943.596**	**14.748**	**27.700.612**	**15.608**	**29.595.930**

6.4. — Attività dell'Istituto Provinciale I

FILIAZIONE			STATO E MOVIMENTO							
			NELL'INTERNO DELL'ISTITUTO							
				VARIAZIONI						
				in aumento			in diminuzione			
			Esistenti al 1° dell'anno	provenenti dai lattanti	nuovi ammessi	riportati o richiamati	riconosciuti e ritirati dai genitori	affidati all'esterno	passati a divezzati	morti
0			1	2	3	4	5	6	7	8
ILLEGITTIMI	Lattanti	1	**2.494**	—	243	4	48	29	184	12
	Divezzati	2	**1.284**	184	4	187	72	299	—	—
ILLEGITTIMI RICONOSCIUTI	Lattanti	3	**843**	—	117	3	33	3	74	6
	Divezzati	4	**920**	74	49	49	153	15	—	1
LEGITTIMI	Lattanti	5	**64**	—	14	—	19	—	1	—
	Divezzati	6	**103**	1	13	2	24	—	—	—
	Totale . . .	7	**5.708**	**259**	**440**	**245**	**349**	**346**	**259**	**19**

e Beneficenza, per mesi — Anno 1964

LUGLIO		AGOSTO		SETTEMBRE		OTTOBRE		NOVEMBRE		DICEMBRE		TOTALE	
Assistiti presenti	Somma erogata (Lire)	Assistiti presenti	Somma erogata (Lire)	Assistiti presenti	Somma erogata (Lire)	Assistiti presenti	Somma erogata (Lire)	Assistiti presenti	Somma erogata (Lire)	Assistiti presenti	Somma erogata (Lire)	Assistiti presenti	Somma erogata (Lire)
13	14	15	16	17	18	19	20	21	22	23	24	25	26
1.271	4.829.800	1.270	4.826.000	1.540	5.852.000	1.503	5.711.400	1.391	5.285.800	1.290	4.902.000	**17.178**	**65.276.400**
390	117.000	192	57.600	410	123.000	303	90.900	343	102.900	259	77.700	**3.816**	**1.144.800**
65	32.500	30	15.000	84	42.000	97	48.500	75	37.500	101	50.500	**796**	**398.000**
1.100	1.980.000	1.100	1.980.000	1.100	1.980.000	1.100	1.980.000	1.100	1.980.000	1.100	1.980.000	**13.955**	**24.519.500**
2.027	3.648.600	1.704	3.067.200	1.574	2.833.200	1.875	3.375.000	1.716	3.088.800	1.743	3.137.400	**19.410**	**34.938.000**
—	—	—	—	—	—	1.410	70.500	915	45.750	889	44.450	**8.034**	**401.700**
4.660	8.854.000	5.031	9.558.900	5.038	9.572.200	5.196	9.872.400	4.991	9.482.900	5.172	9.826.800	**32.885**	**62.481.500**
934	1.107.724	840	996.240	870	1.031.820	899	1.066.214	859	1.018.774	868	1.029.448	**11.267**	**13.362.662**
6.151	11.686.900	7.203	13.685.700	7.534	14.314.600	7.849	14.913.100	7.687	14.605.300	8.314	15.796.600	**90.689**	**172.480.100**
16.598	**32.256.524**	**17.370**	**34.186.640**	**18.150**	**35.748.820**	**20.232**	**37.128.014**	**19.077**	**35.647.724**	**19.736**	**36.844.898**	**198.030**	**375.002.662**

per l'Assistenza all'Infanzia — Anno 1964.

DEI BAMBINI

	ALL'ESTERNO DELL'ISTITUTO									
		VARIAZIONI								
		in aumento		in diminuzione						
Restano alla fine dell'anno	Esistenti al 1° dell'anno	provenenti dai lattanti	nuovi affidati	riconosciuti e ritirati dai genitori	riportati o richiamati	passati a divezzati	morti	per compimento 15° anno di età	per affiliazione o adozione	Restano alla fine dell'anno
9	10	11	12	13	14	15	16	17	18	19
2.468	58	—	30	—	3	20	—	—	—	65
1.288	11.503	20	299	13	187	—	4	55	187	11.376
847	3	—	3	—	3	—	—	—	—	3
923	1.120	—	15	6	49	—	2	—	—	1.078
58	—	—	—	—	—	—	—	—	—	—
95	51	—	—	—	2	—	—	—	—	49
5.679	12.735	20	347	19	244	20	6	55	187	12.571

7.0. — CRIMINALITA' E LITIGIOSITA'

7.1. — Andamento degli arresti effettuati, secondo la natura del reato e per anno. — Anni 1955-1964

NATURA DEL REATO	ANNI																			
	1955		1956		1957		1958		1959		1960		1961		1962		1963		1964	
	M	F	M	F	M	F	M	F	M	F	M	F	M	F	M	F	M	F	M	F
0	1	2	3	4	5	6	7	8	9	10	11	12	13	14	15	16	17	18	19	20
Furto e rapina 1	338	52	365	45	406	55	342	239	383	235	321	49	342	33	265	35	312	20	303	63
Truffa 2	40	8	15	—	23	6	74	22	99	57	13	1	27	—	72	4	29	5	52	16
Omicidio 3	11	1	6	3	2	—	1	—	1	1	6	—	5	—	—	1	6	—	—	—
Oltraggio al pudore 4	45	11	28	4	42	12	97	138	237	411	30	3	23	1	19	—	15	4	2	4
Corruzione di minorenni 5	8	—	6	1	5	—	39	87	189	380	1	—	—	—	1	—	4	—	—	1
Porto d'armi abusivo 6	8	—	6	—	7	—	8	—	8	1	—	—	1	—	1	—	2	1	5	—
Lesioni con arma 7	28	6	20	1	24	2	9	1	6	—	22	2	33	1	17	2	19	—	11	—
Fermati per misure di P.S. . . . 8	1	—	93	39	93	63	227	182	653	541	589	176	670	253	165	62	24	14	202	124
Minaccia a mano armata 9	7	—	1	1	—	—	—	—	—	—	5	—	4	—	3	1	4	—	—	—
Adulterio 10	—	—	6	—	—	—	—	—	—	1	2	—	—	—	—	—	3	1	—	—
Oltraggio alla forza pubblica . . 11	93	33	70	13	107	48	179	106	221	159	72	6	51	8	60	10	54	11	95	47
Ricettazione 12	3	—	6	—	7	2	3	—	9	3	4	—	6	—	—	—	3	—	2	—
Adescamento e meretricio . . . 13	—	2	—	15	—	—	8	25	110	106	1	—	—	—	—	—	—	2	—	—
Questua (mendicità) 14	191	97	4	1	12	3	13	18	76	88	1	—	1	1	—	2	2	1	7	5
Ubriachezza 15	101	18	85	14	72	26	187	60	241	51	79	1	26	—	50	8	39	1	37	10
Procurato aborto 16	—	1	—	—	1	1	—	—	—	—	—	—	—	1	—	1	—	—	—	—
Favoreggiamento e meretricio . . 17	2	—	3	2	2	—	—	—	2	49	2	3	3	1	2	1	—	3	7	7
Rissa 18	85	10	37	2	103	34	155	80	400	265	116	11	78	4	70	19	40	5	63	13
Maltrattamenti in famiglia . . . 19	12	—	5	—	1	—	11	1	95	10	7	—	5	—	1	—	4	—	3	—
Varie 20	1.191	373	1.006	339	648	192	653	630	711	875	105	33	50	3	388	92	156	41	229	116
Totale 21	**2.164**	**612**	**1.762**	**480**	**1.555**	**444**	**2.006**	**1.589**	**3.441**	**3.233**	**1.376**	**285**	**1.325**	**306**	**1.114**	**238**	**716**	**109**	**1.018**	**406**

7.2. — Andamento degli arresti effettuati, secondo le classi di età degli arrestati e per anno. — Anni 1955-1964

CLASSI DI ETA'	ANNI																			
	1955		1956		1957		1958		1959		1960		1961		1962		1963		1964	
	M	F	M	F	M	F	M	F	M	F	M	F	M	F	M	F	M	F	M	F
0	1	2	3	4	5	6	7	8	9	10	11	12	13	14	15	16	17	18	19	20
Fino a 20 anni 1	245	49	227	22	270	50	351	220	484	407	226	14	237	21	169	32	201	9	289	62
da 20-25 anni 2	360	111	303	80	274	69	308	180	745	688	217	59	217	38	209	48	152	28	178	93
da 25-30 anni 3	307	86	244	83	229	65	456	502	586	545	211	35	198	39	193	31	89	21	150	57
da 30-40 anni 4	462	115	388	102	281	101	336	295	651	828	338	71	319	76	259	49	131	16	191	89
da 40-50 anni 5	344	103	276	71	198	74	217	143	374	331	165	42	152	53	132	42	57	20	99	57
da 50-60 anni 6	252	63	179	66	174	45	224	186	305	288	134	34	136	44	104	24	54	12	72	37
60 anni ed oltre 8	174	72	141	40	124	38	97	59	255	144	67	28	49	33	48	11	27	3	35	8
Età non indicata 8	20	13	4	16	5	2	17	4	41	2	18	2	17	2	—	1	5	—	4	3
Totale 9	**2.164**	**612**	**1.762**	**480**	**1.555**	**444**	**2.006**	**1.589**	**3.441**	**3.233**	**1.376**	**285**	**1.325**	**306**	**1.114**	**238**	**716**	**109**	**1.018**	**406**

7.3. — Andamento dei fallimenti ordinari dichiarati dal Tribunale, per anno. — Anni 1955-1964

ANNI	FALLIMENTI ORDINARI DICHIARATI DAL TRIBUNALE								
	IN COMPLESSO			Di cui appartenenti alle seguenti categorie					
				Commercio			Industria e Artigianato		
	Totale	Ammontare (migliaia di lire)		Totale	Ammontare (migliaia di lire)		Totale	Ammontare (migliaia di lire)	
		Attivo	Passivo		Attivo	Passivo		Attivo	Passivo
0	1	2	3	4	5	6	7	8	9
1955 1	**627**	**4.720.415**	**7.006.802**	400	1.731.040	2.859.933	150	2.565.606	3.715.080
1956 2	**623**	**10.794.090**	**13.827.953**	384	2.495.520	3.819.468	196	8.197.823	9.773.617
1957 3	**852**	**6.458.705**	**11.480.127**	515	2.624.228	4.240.869	264	3.454.916	6.763.437
1958 4	**974**	**12.249.690**	**16.744.321**	612	5.436.450	5.449.694	293	5.488.824	8.412.984
1959 5	**811**	**6.856.353**	**7.482.147**	549	2.068.104	2.625.404	195	1.634.749	2.071.907
1960 6	**875**	**3.656.004**	**5.717.298**	590	1.613.500	2.224.814	215	1.940.713	3.319.972
1961 7	**624**	**5.194.302**	**8.849.286**	465	2.709.985	3.697.586	124	2.465.174	4.206.741
1962 8	**772**	**5.922.434**	**6.866.851**	560	3.274.142	3.669.309	180	2.431.510	2.982.436
1963 9	**658**	**5.641.311**	**8.462.884**	491	2.245.390	3.985.051	133	3.138.777	3.481.871
1964 10	**756**	**5.255.831**	**9.322.351**	510	2.064.448	4.219.267	208	2.857.766	4.300.413

7.4. — Andamento dei protesti cambiari, secondo il valore degli effetti e per anno. — Anni 1955-1964

ANNI	VALORE DEGLI EFFETTI								
	Sino a L. 5.000	Da L. 5.001 a L. 10.000	Da L. 10.001 a L. 20.000	Da L. 20.001 a L. 30.000	Da L. 30.001 a L. 40.000	Da L. 40.001 a L. 50.000	Da L. 50.001 a L. 100.000	Da L. 100.001 ed oltre	TOTALE
0	1	2	3	4	5	6	7	8	9
				NUMERO DEI PROTESTI					
1955 1	124.578	119.191	81.847	41.531	18.256	27.966	34.158	24.213	**471.740**
1956 2	144.888	154.914	101.602	50.862	21.623	33.200	41.737	34.761	**583.587**
1957 3	134.229	172.992	109.699	52.335	22.858	35.798	47.717	38.979	**614.607**
1958 4	130.833	182.810	114.849	52.102	22.128	34.617	44.223	36.665	**618.227**
1959 5	122.972	184.471	111.858	50.294	20.930	31.784	38.990	26.631	**587.930**
1960 6	127.973	203.132	122.533	54.506	23.495	35.769	43.392	34.138	**644.938**
1961 7	132.881	235.350	136.366	56.330	23.957	36.166	45.340	37.105	**703.495**
1962 8	126.355	249.926	155.275	63.325	25.236	38.163	46.181	43.639	**748.100**
1963 9	106.906	223.126	144.849	60.763	24.534	37.762	46.674	47.325	**691.939**
1964 10	86.512	216.325	148.952	70.337	29.620	42.624	60.349	66.036	**720.755**
				IMPORTO DEI PROTESTI (migliaia di lire)					
1955 11	492.232	1.014.028	1.312.095	1.127.125	678.842	1.372.331	2.901.553	8.429.137	**17.327.343**
1956 12	590.361	1.315.749	1.632.585	1.353.627	801.216	1.623.895	3.501.151	16.430.330	**27.248.914**
1957 13	566.371	1.444.628	1.755.807	1.379.916	833.448	1.725.251	4.008.373	16.958.723	**28.672.517**
1958 14	549.545	1.435.023	1.874.841	1.348.558	804.751	1.683.496	3.719.587	14.842.965	**26.258.766**
1959 15	528.852	1.537.196	1.813.355	1.337.773	775.298	1.545.935	3.247.318	9.111.307	**19.897.034**
1960 16	557.767	1.725.852	1.950.265	1.459.698	871.531	1.758.935	3.669.631	13.326.332	**25.320.011**
1961 17	592.011	1.986.359	2.151.106	1.498.399	887.014	1.764.939	3.708.660	13.900.745	**26.489.233**
1962 18	571.003	2.128.646	2.472.771	1.676.541	930.225	1.863.127	3.764.962	16.316.752	**29.724.027**
1963 19	491.500	1.931.596	2.303.510	1.612.708	907.614	1.848.723	3.837.513	21.571.819	**34.504.983**
1964 20	405.091	1.877.959	2.428.364	1.876.236	1.104.100	2.089.886	5.009.816	28.217.613	**43.009.065**

7.5. — Arresti effettuati secondo l

NATURA DEL REATO	NUMERO DEGL											
	GENNAIO		FEBBRAIO		MARZO		APRILE		MAGGIO		GIUGNO	
	M.	F.	M.	F.	M.	F.	M.	F.	M.	F.	M.	F.
0	1	2	3	4	5	6	7	8	9	10	11	12
Furto e rapina 1	23	1	24	5	39	25	30	10	28	7	44	3
Truffa 2	4	—	7	—	9	3	7	4	—	—	6	3
Omicidio 3	—	—	—	—	—	—	—	—	—	—	—	—
Oltraggio al pudore 4	—	2	—	—	1	1	—	—	—	—	—	—
Corruzione di minorenni . . . 5	—	—	—	—	—	—	—	—	—	—	—	—
Porto d'arma abusivo 6	—	—	—	—	—	—	3	—	—	—	—	—
Lesioni con arma 7	—	—	4	—	—	—	—	—	—	—	2	—
Fermati per misure di pubblica sicurezza 8	1	—	39	12	23	28	37	43	48	16	25	24
Minaccia a mano armata . . . 9	—	—	—	—	—	—	—	—	—	—	—	—
Adulterio 10	—	—	—	—	—	—	—	—	—	—	—	—
Oltraggio alla forza pubblica . . 11	7	—	—	—	5	—	1	5	45	24	7	3
Ricettazione 12	2	—	—	—	—	—	—	—	—	—	—	—
Adescamento e meretricio . . . 13	—	—	—	—	—	—	—	—	—	—	—	—
Questua (mendicità) 14	1	—	—	—	—	—	—	—	5	—	—	—
Ubriachezza 15	4	1	2	2	4	2	5	1	5	—	4	—
Procurato aborto 16	—	—	—	—	—	—	—	—	—	—	—	—
Favoreggiamento meretricio . . 17	—	—	—	—	—	—	—	—	—	—	6	—
Rissa 18	6	1	—	—	—	—	10	2	25	1	17	6
Maltrattamenti in famiglia . . 19	—	—	—	—	—	—	—	—	3	—	—	—
Varie 20	11	5	48	19	19	52	54	12	19	5	28	4
Totale 21	**59**	**10**	**124**	**38**	**100**	**111**	**147**	**77**	**178**	**53**	**139**	**43**

7.6. — Arresti effettuati distint

CLASSI DI ETA'	NUMERO DEGL											
	GENNAIO		FEBBRAIO		MARZO		APRILE		MAGGIO		GIUGNO	
	M.	F.	M.	F.	M.	F.	M.	F.	M.	F.	M.	F.
0	1	2	3	4	5	6	7	8	9	10	11	12
Fino a 20 anni 1	13	—	31	2	18	11	38	15	45	11	34	13
Da 20 a 25 anni 2	11	1	19	7	17	17	20	35	26	6	23	6
Da 25 a 30 anni 3	9	1	13	4	18	9	41	12	18	11	28	6
Da 30 a 40 anni 4	13	3	36	16	26	22	25	8	37	17	16	11
Da 40 a 50 anni 5	7	2	—	7	—	26	20	5	29	5	26	6
Da 50 a 60 anni 6	4	3	14	2	9	22	3	1	20	2	7	1
Da 60 anni ed oltre 7	2	—	8	—	12	4	—	1	2	1	5	—
Età non indicata 8	—	—	3	—	—	—	—	—	1	—	—	—
Totale 9	**59**	**10**	**124**	**38**	**100**	**111**	**147**	**77**	**178**	**53**	**139**	**43**

natura del reato e per sesso. — Anno 1964

ARRESTATI												TOTALE		
LUGLIO		AGOSTO		SETTEMBRE		OTTOBRE		NOVEMBRE		DICEMBRE				
M.	F.	M.	F.	M.	F.	M.	F.	M.	F.	M.	F.	M.	F.	MF
13	14	15	16	17	18	19	20	21	22	23	24	25	26	27
32	6	11	1	15	—	9	1	38	2	10	2	303	63	366
3	—	4	1	4	1	3	—	—	4	5	—	52	16	68
—	—	—	—	—	—	—	—	—	—	—	—	—	—	—
—	—	—	1	—	—	1	—	—	—	—	—	2	4	6
—	1	—	—	—	—	—	—	—	—	—	—	—	1	1
—	—	—	—	—	—	1	—	1	—	—	—	5	—	5
—	—	2	—	2	—	1	—	—	—	—	—	11	—	11
7	—	6	—	8	—	—	—	5	—	3	1	202	124	326
—	—	—	—	—	—	—	—	—	—	—	—	—	—	—
—	—	—	—	—	—	—	—	—	—	—	—	—	—	—
8	2	5	4	7	1	4	1	4	4	2	3	95	47	142
—	—	—	—	—	—	—	—	—	—	—	—	2	—	2
—	—	—	—	—	—	—	—	—	—	—	—	—	—	—
1	1	—	1	—	3	—	—	—	—	—	—	7	5	12
3	—	—	—	6	—	1	—	1	4	2	—	37	10	47
—	—	—	—	—	—	—	—	—	—	—	—	—	—	—
—	2	—	2	1	3	—	—	—	—	—	—	7	7	14
2	—	—	3	2	—	—	—	1	—	—	—	63	13	76
—	—	—	—	—	—	—	—	—	—	—	—	3	—	3
12	3	9	3	7	2	11	1	2	6	9	4	229	116	345
68	**15**	**37**	**16**	**52**	**10**	**31**	**3**	**52**	**20**	**31**	**10**	**1.018**	**406**	**1.424**

per età e sesso. — Anno 1964.

ARRESTATI												TOTALE		
LUGLIO		AGOSTO		SETTEMBRE		OTTOBRE		NOVEMBRE		DICEMBRE				
M.	F.	M.	F.	M.	F.	M.	F.	M.	F.	M.	F.	M.	F.	MF
13	14	15	16	17	18	19	20	21	22	23	24	25	26	27
28	3	17	1	22	4	6	1	30	—	7	1	289	62	351
16	4	6	5	11	1	8	1	10	7	11	3	178	93	271
5	4	3	6	5	—	3	1	3	1	4	2	150	57	207
11	3	2	2	10	2	5	—	6	4	4	1	191	89	280
3	—	5	—	1	—	4	—	2	4	2	2	99	57	156
4	—	3	1	3	—	4	—	—	4	1	1	72	37	109
1	1	1	1	—	—	1	—	1	—	2	—	35	8	43
—	—	—	—	—	3	—	—	—	—	—	—	4	3	7
68	**15**	**37**	**16**	**52**	**10**	**31**	**3**	**52**	**20**	**31**	**10**	**1.018**	**406**	**1.424**

7.7. — Fallimenti ordinari dichiarati dal Tribunale, secondo

MESI		FALLIMENTI DICHIARATI DAL TRIBUNALE CONCERNENTI DITTE O SOCIETA'			DI CUI APPARTENENTI ALLE					
					COMMERCIO			INDUSTRIA E ARTIGIANATO		
		Numero	Ammontare (migliaia di lire)		Numero	Ammontare (migliaia di lire)		Numero	Ammontare (migliaia di lire)	
			Attivo	Passivo		Attivo	Passivo		Attivo	Passivo
0		1	2	3	4	5	6	7	8	9
Gennaio	1	83	845.979	1.119.650	58	564.739	731.343	21	270.240	374.807
Febbraio	2	82	891.463	1.383.406	62	432.229	716.877	17	459.234	663.199
Marzo	3	40	194.650	514.437	24	42.950	97.037	14	1.700	32.400
Aprile	4	80	138.384	510.867	47	78.784	216.187	30	56.800	276.900
Maggio	5	103	1.071.726	1.705.103	66	426.666	649.490	32	600.060	869.113
Giugno	6	73	161.917	376.191	65	86.710	167.717	4	71.000	206.000
Luglio	7	51	465.035	531.263	31	17.035	157.910	14	448.000	360.342
Agosto	8	11	63.791	291.412	6	51.791	231.412	4	12.000	45.000
Settembre	9	29	191.872	427.728	21	71.872	100.087	6	—	162.641
Ottobre	10	111	1.014.816	2.058.120	70	181.838	973.419	35	832.368	1.083.625
Novembre	11	53	101.006	205.674	33	71.306	111.512	20	29.700	94.162
Dicembre	12	40	115.192	198.500	27	38.528	66.276	11	76.664	132.224
Totale	13	**756**	**5.255.831**	**9.322.351**	**510**	**2.064.448**	**4.219.267**	**208**	**2.857.766**	**4.300.413**

7.8. — Protesti cambiari, secondo

VALORE DEGLI EFFETTI		PROTESTI											
		GENNAIO		FEBBRAIO		MARZO		APRILE		MAGGIO		GIUGNO	
		Numero	Ammontare *(Lire)*	Numero	Ammontare *(Lire)*	Numero	Ammontare *(Lire)*	Numero	Ammontare *(Lire)*	Numero	Ammontare *(Lire)*	Numero	Ammontare *(Lire)*
0		1	2	3	4	5	6	7	8	9	10	11	12
Sino a L. 5.000 . . .	1	7.901	36.766.908	6.619	30.784.235	7.446	34.739.452	7.488	34.808.759	7.620	35.564.314	6.794	31.818.179
Da L. 5.001 » » 10.000	2	17.929	155.516.436	15.678	136.013.719	17.847	154.794.229	18.442	159.900.030	18.655	161.484.937	16.859	146.186.119
» » 10.001 » » 20.000	3	12.500	201.607.676	10.378	167.407.897	11.649	187.727.147	12.228	198.104.188	12.546	203.936.360	11.476	186.911.918
» » 20.001 » » 30.000	4	5.919	157.459.422	4.638	123.236.195	5.253	139.649.101	5.567	148.001.311	5.710	151.958.859	5.321	141.692.974
» » 30.001 » » 40.000	5	2.384	88.355.591	1.822	67.552.444	2.172	80.771.487	2.366	88.103.759	2.432	90.562.455	2.392	89.306.821
» » 40.001 » » 50.000	6	3.671	180.084.659	2.891	141.859.009	3.186	155.989.263	3.276	160.611.996	3.487	170.719.894	3.386	165.935.163
» » 50.001 » » 100.000	7	4.642	380.992.447	3.672	305.346.142	4.108	339.962.936	4.686	388.968.772	5.150	428.298.382	5.216	439.210.799
» » 100.001 ed oltre	8	4.805	1.936.919.690	4.035	1.740.278.149	4.976	2.289.297.672	5.352	2.271.547.607	5.949	2.664.094.790	6.057	2.558.758.099
		59.751	**3.137.702.829**	**49.733**	**2.712.477.790**	**56.637**	**3.382.931.287**	**59.405**	**3.450.046.422**	**61.549**	**3.906.619.991**	**57.501**	**3.759.820.072**

la categoria delle ditte o società, per mesi. — Anno 1964.

SEGUENTI CATEGORIE								
TRASPORTI E COMUNICAZIONI			CREDITO E ASSICURAZIONI			ATTIVITA' E SERVIZI VARI		
Numero	Ammontare (migliaia di lire)		Numero	Ammontare (migliaia di lire)		Numero	Ammontare (migliaia di lire)	
	Attivo	Passivo		Attivo	Passivo		Attivo	Passivo
10	11	12	13	14	15	16	17	18
3	1.000	3.500	1	10.000	10.000	—	—	—
2	—	330	1	—	3.000	—	—	—
2	150.000	385.000	—	—	—	—	—	—
2	2.800	12.400	—	—	—	1	—	5.380
2	—	1.500	2	45.000	185.000	1	—	—
2	4.207	2.474	1	—	—	1	—	—
2	—	5.570	2	—	3.583	2	—	3.858
—	—	—	—	—	—	1	—	15.000
1	120.000	165.000	—	—	—	1	—	—
4	610	1.076	2	—	—	—	—	—
—	—	—	—	—	—	—	—	—
—	—	—	—	—	—	2	—	—
20	**278.617**	**576.850**	**9**	**55.000**	**201.583**	**9**	—	**24.238**

il valore degli effetti e per mesi. — Anno 1964

CAMBIARI												TOTALE	
LUGLIO		AGOSTO		SETTEMBRE		OTTOBRE		NOVEMBRE		DICEMBRE			
Numero	Ammontare (*Lire*)	Numero	Ammontare (*Lire*)	Numero	Ammontare (*Lire*)	Numero	Ammontare (*Lire*)	Numero	Ammontare (*Lire*)	Numero	Ammontare (*Lire*)	Numero	Ammontare (*Lire*)
13	14	15	16	17	18	19	20	21	22	23	24	25	26
7.707	36.139.372	7.610	35.702.717	7.118	33.441.556	6.689	31.415.704	6.715	31.784.168	6.805	32.126.275	**86.512**	**405.091.639**
19.570	170.098.025	19.159	165.987.189	17.987	155.896.863	17.933	155.907.076	17.555	152.798.183	18.711	163.376.604	**216.325**	**1.877.959.410**
13.612	222.370.779	12.986	211.919.336	12.308	201.680.659	12.784.	210.355.973	12.277	202.159.958	14.208	234.181.611	**148.952**	**2.428.363.502**
6.482	172.944.690	5.979	159.506.857	5.794	154.525.468	6.159	164.692.590	6.106	163.144.926	7.409	199.424.423	**70.337**	**1.876.236.816**
2.792	104.073.292	2.406	89.768.528	2.460	91.855.503	2.608	97.689.065	2.592	96.916.808	3.194	119.143.956	**29.620**	**1.104.099.709**
3.941	193.184.146	3.414	167.470.700	3.395	166.472.673	3.596	176.298.458	3.708	181.940.333	4.673	229.319.657	**42.624**	**2.089.885.951**
5.962	498.628.501	4.849	399.915.364	5.189	431.703.633	5.371	446.859.521	5.385	444.119.727	6.119	505.809.210	**60.349**	**5.009.815.434**
6.712	2.796.052.026	5.036	2.110.005.366	5.840	2.553.898.409	5.891	2.655.037.254	5.659	2.391.966.961	5.724	2.249.757.325	**66.036**	**28.217.613.348**
66.778	**4.193.490.831**	**61.439**	**3.340.276.057**	**60.091**	**3.789.474.764**	**61.031**	**3.938.255.641**	**59.997**	**3.664.831.064**	**66.843**	**3.733.139.061**	**720.755**	**43.009.065.809**

7.9. — Andamento delle contravvenzioni elevate ed operazioni varie di Pubblica Sicurezza, per anno. — Anni 1955-1964

CONTRAVVENZIONI E OPERAZIONI VARIE		ANNI									
		1955	1956	1957	1958	1959	1960	1961	1962	1963	1964
0		1	2	3	4	5	6	7	8	9	10
Contravvenzioni alle norme che disciplinano la circolazione:											
Pedoni diffidati	1	43	18	—	—	—	—	—	—	—	—
Pedoni	2	—	2	—	—	—	17	2	4	—	—
Ciclisti	3	21	127	78	32	45	5	3	5	—	13
Motociclisti	4	452	949	833	1.356	1.071	40	32	31	67	60
Automobilisti	5	903	3.024	1.571	1.706	479	125	206	297	255	192
Altri mezzi di trasporto	6	46	60	4	—	21	26	19	20	15	6
Patenti ritirate	7	148	214	245	254	266	66	48	51	36	55
Libretti di circolazione ritirati	8	577	472	550	295	360	32	39	47	65	22
Licenze ritirate a venditori ambulanti	9	9	1	7	4	—	—	—	4	—	—
Rapporti circa incidenti stradali:											
Con danno alle persone	10	56	92	100	115	110	60	115	93	250	406
Senza danno alle persone	11	887	1.204	1.979	2.798	1.653	1.264	557	680	612	527
Rapporti a carico di:											
Conducenti pubblici	12	55	167	19	2	5	53	25	18	18	3
Trasgressori prezzi	13	65	3	1	1	—	8	—	—	—	—
Reati accertati e concernenti:											
Leggi sociali	14	101	64	287	946	1.124	245	157	145	149	255
Leggi P.S.	15	1.746	2.113	2.080	1.674	1.251	1.404	1.021	1.118	1.313	1.520
Reg. Pol. Urb. e Ordinam. Comunale	16	412	160	229	152	113	278	235	96	175	337
Reg. Igiene	17	70	6	2	—	1	3	115	—	2	5
Reg. R.D.L. 1.387 del 16-6-38	18	3	4	—	—	—	—	—	—	—	—
Codice Penale	19	7.378	7.609	6.794	4.375	4.543	4.968	4.869	5.577	5.811	5.619
Regolamento edilizio	20	—	—	—	1	—	—	—	2	7	22
Regolamento sui mercati	21	250	6	2	13	—	157	—	—	15	—
Annona	22	50	—	—	5	22	—	22	—	—	—
Arresti per reati contemplati dal Codice Penale	23	1.809	1.620	1.955	2.576	3.250	1.202	1.262	1.224	1.121	1.093
Fermi di:											
Adulti contemplati da misura di P.S.	24	5.130	3.077	4.704	5.594	7.376	20.080	15.679	15.743	15.498	17.706
Ragazzi aggrappati al tram	25	12	7	—	2	—	—	34	—	—	1
Per giuochi sul suolo pubblico e mendicità	26	83	123	32	21	16	182	83	88	99	122
Sequestro di merce ed altro:											
Per contravvenzione alla legge di P.S.	27	185	138	59	66	26	263	93	221	172	177
Per contravvenzione all'Annona e al Regolamento d'Igiene	28	7	8	20	3	3	19	—	2	—	—
Per vendita ambulante abusiva	29	180	125	53	3	76	205	31	25	19	50
Contravvenzioni al T.U. sulla Finanza Locale	30	18	7	—	—	3	11	1	6	9	2
Distribuzione di merci avariate	31	—	—	—	—	—	1	1	2	5	1
Campioni prelevati per analisi	32	10	14	1	1	1	13	5	8	25	28
Informazioni per inconvenienti igienici	33	15	6	1	—	15	53	1	5	—	16
Cittadini colti da malore e soccorsi	34	134	252	206	108	196	571	384	430	388	399
Rintraccio di auto ricercate e di conducenti sconosciuti	35	881	1.631	2.923	1.110	1.380	1.457	2.057	2.610	2.528	3.017
Contravvenzioni agli Ordinamenti Comunali:											
Più di una persona montata sulla bicicletta	36	3	—	—	—	—	—	—	—	—	—
Biciclette sequestrate per infrazioni varie	37	3	—	—	—	2	3	5	1	3	—
Polizia fluviale	38	55	36	18	11	90	244	97	19	2	3

7.10. — Contravvenzioni elevate ed operazioni varie di Pubblica Sicurezza — Anno 1964.

CONTRAVVENZIONI E OPERAZIONI VARIE		MESI												TOTALE
		GEN.	FEB.	MARZ.	APR.	MAG.	GIUG.	LUG.	AGO.	SET.	OTT.	NOV.	DIC.	
0		1	2	3	4	5	6	7	8	9	10	11	12	13
Contravvenzioni alle norme che disciplinano la circolazione:														
Pedoni diffidati	1	—	—	—	—	—	—	—	—	—	—	—	—	—
Pedoni	2	—	—	—	—	—	—	—	—	—	—	—	—	—
Ciclisti	3	—	13	—	—	—	—	—	—	—	—	—	—	13
Motociclisti	4	3	14	2	2	2	6	3	9	7	4	3	5	60
Automobilisti	5	30	39	5	3	12	3	5	30	41	7	9	8	192
Altri mezzi di trasporto	6	2	3	—	—	—	—	—	1	—	—	—	—	6
Patenti ritirate	7	1	2	11	4	5	10	2	1	11	3	3	2	55
Libretti di circolazione ritirati	8	—	10	—	—	—	—	—	6	6	—	—	—	22
Licenze ritirate a venditori ambulanti	9	—	—	—	—	—	—	—	—	—	—	—	—	—
Rapporti circa incidenti stradali:														
con danni alle persone	10	26	41	21	24	32	43	41	10	72	28	36	32	406
senza danni alle persone	11	16	23	62	—	49	52	52	36	54	72	43	68	527
Rapporti a carico di:														
conducenti pubblici	12	1	5	—	—	—	—	—	2	—	—	—	—	8
trasgressori ai prezzi	13	—	—	—	—	—	—	—	—	—	—	—	—	—
Reati accertati, concernenti:														
Leggi sociali	14	9	6	26	25	28	32	21	6	19	32	28	23	255
Leggi di Pubblica Sicurezza	15	80	127	173	181	173	161	72	62	81	180	132	98	1.520
Regolamento di Polizia Urbana e Ordinamento Comunale	16	6	4	46	52	52	41	10	9	9	23	49	36	337
Regolamento d'Igiene	17	—	—	—	—	—	—	2	—	3	—	—	—	5
Regolamento Regio Recreto-Legge n. 1387 del 16-6-1938	18	—	—	—	—	—	—	—	—	—	—	—	—	—
Codice Penale	19	816	713	421	413	412	520	413	380	543	260	413	315	5.619
Regolamento edilizio	20	2	8	—	—	—	—	—	—	12	—	—	—	22
Regolamento sui mercati	21	—	—	—	—	—	—	—	—	—	—	—	—	—
Annona	22	—	—	—	—	—	—	—	—	—	—	—	—	—
Arrestati per reati contemplati dal Codice Penale	23	50	39	89	82	89	96	200	20	126	101	98	103	1.093
Fermi di:														
adulti per misura di Pubblica Sicurezza	24	1.401	1.621	1.426	1.413	1.450	1.421	1.310	1.130	1.913	1.803	1.306	1.512	17.706
ragazzi: aggrappati ai tram	25	—	—	—	—	—	—	—	1	—	—	—	—	1
ragazzi: per giuochi sul suolo pubblico e mendicità	26	13	15	3	10	11	9	16	10	12	7	8	8	122
Sequestro di merce ed altro:														
per contravvenzione alla Legge di Pubblica Sicurezza	27	—	29	—	—	—	—	70	6	72	—	—	—	177
per contravvenzione all'Annona e al Regolamento d'Igiene	28	—	—	—	—	—	—	—	—	—	—	—	—	—
per vendita ambulante abusiva	29	2	—	5	2	3	5	3	3	6	8	7	6	50
Contravvenzioni al Testo Unico sulla Finanza Locale	30	—	—	—	—	—	—	—	2	—	—	—	—	2
Distribuzione di merci avariate	31	—	—	—	—	—	—	—	1	—	—	—	—	1
Campioni rilevati per analisi	32	—	—	—	—	—	—	7	—	21	—	—	—	28
Informazioni per inconvenienti igienici	33	—	—	—	—	—	—	—	16	—	—	—	—	16
Cittadini colti da malore e soccorsi	34	42	31	29	52	51	32	—	—	52	36	36	38	399
Rintraccio di auto ricercate e di conducenti sconosciuti	35	310	421	230	192	196	129	300	300	423	164	173	179	3.017
Contravvenzioni agli Ordinamenti Comunali:														
più di una persona montata sulla bicicletta	36	—	—	—	—	—	—	—	—	—	—	—	—	—
biciclette seguestrate per infrazioni varie	37	—	—	—	—	—	—	—	—	—	—	—	—	—
Polizia fluviale	38	3	—	—	—	—	—	—	—	—	—	—	—	3

7.11. — Operazioni varie della « Squadra del Buon Costume », per mesi. — Anno 1964

OPERAZIONI EFFETTUATE	GEN.	FEB.	MAR.	APR.	MAG.	GIUG.	LUG.	AGO.	SET.	OTT.	NOV.	DIC.	TOTALE
0	1	2	3	4	5	6	7	8	9	10	11	12	13
Accattoni, denunciati o fermati 1	—	—	—	—	—	—	—	—	—	—	—	—	—
Meretrici girovaghe rastrellate 2	1.084	1.149	1.171	1.088	1.252	1.465	1.375	1.063	1.078	1.006	1.029	1.077	**13.837**
Meretrici riscontrate affette da malattie veneree 3	448	45	78	56	280	55	30	11	49	404	203	216	**1.875**
Meretrici rimpatriate obbligatoriamente 4	2	4	4	—	—	3	2	—	—	3	9	5	**32**
Alberghi, locande, pensioni e camere mobiliate controllate 5	—	—	—	—	—	2	—	—	—	—	—	—	**2**
Invertiti fermati 6	32	38	40	36	37	53	62	8	27	54	53	34	**474**
Altre operazioni 7	17	359	437	606	50	393	410	210	482	56	56	23	**3.099**

7.12. — Stato e movimento dei detenuti nelle carceri giudiziarie di Roma, per mesi. — Anno 1964

MESI	REGINA COELI (MASCHILE)				REBIBBIA (MASCHIILE)				MANTELLATE (FEMMINILE)			
	Esistenti al 1° del mese	Entrati nel mese	Usciti nel mese	Rimanenza a fine mese	Esistenti al 1° del mese	Entrati nel mese	Usciti nel mese	Rimanenza a fine mese	Esistenti al 1° del mese	Entrate nel mese	Uscite nel mese	Rimanenza a fine mese
0	1	2	3	4	5	6	7	8	9	10	11	12
Gennaio . . . 1	1.099	521	606	1.014	126	39	16	149	132	50	48	134
Febbraio . . . 2	1.014	595	507	1.102	149	18	32	135	134	39	30	143
Marzo 3	1.102	631	604	1.129	135	25	26	134	143	63	49	157
Aprile 4	1.129	710	636	1.203	134	54	51	137	157	71	59	169
Maggio . . . 5	1.203	675	644	1.234	137	26	23	140	169	78	76	171
Giugno . . . 6	1.234	839	810	1.263	140	30	33	137	171	67	59	179
Luglio 7	1.263	712	777	1.198	137	35	44	128	179	49	73	155
Agosto . . . 8	1.198	586	631	1.153	46	—	6	40	155	39	48	146
Settembre . . 9	1.153	642	605	1.190	127	23	23	127	146	58	45	159
Ottobre . . . 10	1.190	743	664	1.269	127	32	26	133	159	69	56	172
Novembre . . 11	1.269	633	651	1.251	133	30	24	139	172	70	45	197
Dicembre . . 12	1.251	721	776	1.196	139	31	23	147	197	46	79	164
Totale . . . 13	—	**8.008**	**7.911**	—	—	**343**	**327**	—	—	**699**	**667**	—

8.0. - PREZZI

8.1. — Prezzi all'ingrosso del bestiame, per mesi. — Anno 1964

TIPO DI BESTIAME		PREZZI PREVALENTI *(lire al Kg.)*											
		Gen.	Feb.	Mar.	Apr.	Mag.	Giug.	Lug.	Ago.	Set.	Ott.	Nov.	Dic.
0		1	2	3	4	5	6	7	8	9	10	11	12
BUOI E MANZI 1ª qualità	1	495	505	521	542	580	582	582	580	600	588	592	580
VACCHE 1ª qualità	2	432	434	467	500	537	535	525	540	550	533	525	522
TORI	3	465	—	540	—	530	550	480	500	500	—	—	—
VITELLONI 1ª qualità	4	530	560	550	570	575	545	—	—	600	—	—	—
VITELLI 1ª qualità	5	680	600	615	600	700	—	—	750	670	—	750	—
SUINI di provenienza: Abruzzi	6	486	462	415	405	—	—	—	—	435	433	416	398

8.2. — Prezzi all'ingrosso della carne bovina, per mesi e qualità. — Anno 1964.

TIPO DI BESTIAME E QUALITA'		PREZZI PREVALENTI *(lire al Kg.)*											
		Gen.	Feb.	Mar.	Apr.	Mag.	Giug.	Lug.	Ago.	Set.	Ott.	Nov.	Dic.
0		1	2	3	4	5	6	7	8	9	10	11	12
BUOI: quarti post. 1ª qual. .	1	934	990	1.022	1.097	1.135	1.092	1.024	1.152	1.160	1.147	1.122	1.132
VACCHE: quarti post. 1ª qual. .	2	884	892	945	1.027	1.062	1.017	1.052	1.090	1.090	1.033	977	1.002
TORI	3	778	790	830	925	972	887	854	850	850	877	847	850
VITELLONI: quarti post. 1ª qual. .	4	1.070	1.067	1.092	1.170	1.205	1.185	1.226	1.300	1.310	1.337	1.287	1.287
VITELLI con Pelle: 1ª qual.	5	1.098	1.095	1.090	1.132	1.160	1.120	1.108	1.155	1.197	1.193	1.170	1.212
SELLE	6	1.310	1.315	1.327	1.377	1.470	1.440	1.416	1.450	1.450	1.480	1.450	1.505

39 - PREZZI PREVALENTI ALL'INGROSSO DELLA CARNE BOVINA PER MESI - ANNO 1964 (a)

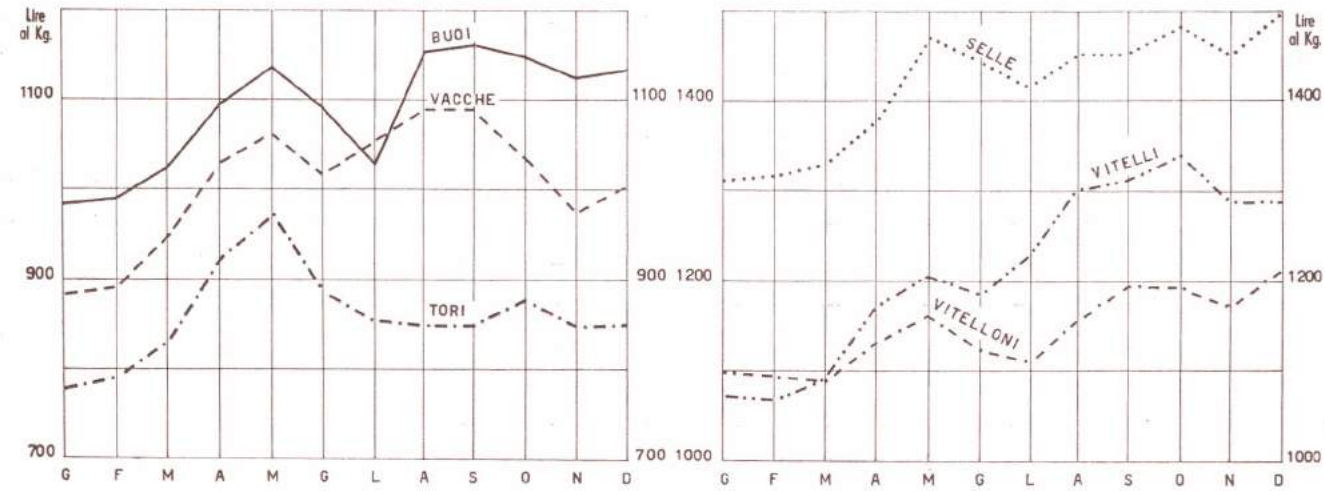

(a) vedi Tav. 8.2, pag. 249.

8.3. — Prezzi all'ingrosso degli abbacchi, pecore, pollame e uova, per mesi — Anno 1964.

MESI	ABBACCHI (lire al Kg.)		PECORE (lire al Kg.)		POLLAME MORTO (lire al Kg.)		UOVA (uno)	
	Minimo	Massimo	Minimo	Massimo	Minimo	Massimo	Minimo	Massimo
0	1	2	3	4	5	6	7	8
Gennaio 1	842	945	458	539	571	592	18,15	18,62
Febbraio 2	895	965	448	503	565	603	19,43	19,68
Marzo 3	1.038	1.138	471	547	584	631	19,13	20,60
Aprile 4	953	1.051	474	555	487	537	18,33	19,02
Maggio 5	886	970	450	527	487	541	16,25	17,28
Giugno 6	915	974	450	522	498	552	20,25	21,14
Luglio 7	978	1.059	462	531	529	600	21,92	22,87
Agosto 8	1.061	1.143	490	560	571	640	25,11	26,17
Settembre 9	1.027	1.108	468	546	569	639	27,77	29,11
Ottobre 10	893	970	471	557	492	551	29,66	30,56
Novembre 11	913	967	456	533	455	522	30,94	31,94
Dicembre 12	1.067	1.119	456	525	509	563	32,62	33,62

8.4. — Prezzi all'ingrosso delle verdure e delle frutta, per mesi. — Anno 1964

GENERE DELLE DERRATE	PREZZI PREVALENTI (lire al Kg.)											
	Gen.	Feb.	Mar.	Apr.	Mag.	Giu.	Lug.	Ago.	Set.	Ott.	Nov.	Dic.
0	1	2	3	4	5	6	7	8	9	10	11	12
Bieta 1	58	75	36	38	56	100	81	63	73	69	70	85
Carote gialle 2	58	52	50	58	84	81	106	105	93	103	90	92
Sedani 3	94	123	89	95	126	223	—	182	172	140	107	113
Cappuccina 4	83	122	114	65	69	130	91	79	107	132	183	196
Cavoli verze 5	38	36	30	46	—	65	—	—	79	71	64	62
Cavolfiori 6	—	102	—	—	—	—	—	—	—	115	109	106
Cicoria 7	35	41	34	44	45	—	—	—	73	78	66	72
Cipolle 8	45	44	34	43	64	79	72	84	85	85	86	87
Lattuga 9	90	—	89	75	71	92	87	63	104	120	150	166
Patate comuni 10	28	28	29	28	30	47	—	48	49	54	46	49
Peperoni 11	—	—	—	—	—	—	190	63	73	—	—	—
Pomodori 12	—	—	—	—	—	121	142	112	111	85	110	—
Fagiolini 13	—	—	—	—	—	—	—	—	397	323	—	—
Zucchine 14	—	—	—	—	—	—	141	—	190	253	183	—
Mele annucche 15	60	—	73	88	103	—	—	—	—	80	89	87
Mele deliziose 16	111	120	125	101	136	222	—	—	121	136	125	122
Pere William 17	—	—	—	—	—	—	—	—	112	80	—	—
Arance bionde 18	82	91	104	121	127	—	—	—	—	—	83	80
Limoni 19	96	74	64	70	70	77	86	127	124	121	96	80
Mandarini (Sicilia) . . . 20	87	135	149	—	—	—	—	—	—	—	—	105

8.5. — Prezzi all'ingrosso di alcune qualità di pesce, per mesi — Anno 1964.

QUALITA'		PREZZI (lire al Kg.)											
		Gennaio	Febbraio	Marzo	Aprile	Maggio	Giugno	Luglio	Agosto	Settem.	Ottobre	Novem.	Dicem.
0		1	2	3	4	5	6	7	8	9	10	11	12
PREZZO MINIMO													
Cefali	1	700	700	800	900	800	800	700	800	700	700	650	900
Melù	2	200	200	150	100	100	100	100	120	150	150	100	200
Merluzzi medi	3	900	1.000	1.200	1.000	900	900	900	1.000	1.100	1.100	1.000	1.100
Palombi	4	800	800	1.000	900	800	800	800	900	800	800	750	1.000
Sarde	5	60	100	120	100	100	90	60	60	80	80	60	80
Sogliole	6	2.000	2.000	2.200	1.800	2.200	2.200	2.200	2.200	2.200	2.000	1.600	1.800
Triglie di scoglio	7	900	1.800	900	1.200	1.000	—	—	1.200	1.400	1.200	1.100	1.200
PREZZO MASSIMO													
Cefali	8	900	1.000	1.000	1.200	1.100	1.100	1.100	1.000	1.000	1.000	900	1.300
Melù	9	400	450	350	320	300	300	280	350	350	350	300	400
Merluzzi medi	10	1.400	1.500	1.800	1.500	1.400	1.500	1.500	1.500	1.800	1.800	1.700	1.600
Palombi	11	1.100	1.200	1.200	1.100	1.100	1.100	1.100	1.200	1.200	1.100	1.100	1.200
Sarde	12	180	190	220	150	190	180	150	200	200	200	180	200
Sogliole	13	2.500	2.800	2.800	2.800	2.700	3.000	3.000	3.000	2.800	2.600	2.200	2.800
Triglie di scoglio	14	1.200	2.500	1.200	1.800	1.100	—	—	1.800	2.000	1.800	1.600	1.800

40 - NUMERI INDICE DEI CAPITOLI DI SPESA (relativi al costo della vita) PER MESI - ANNI 1963-1964 (a)

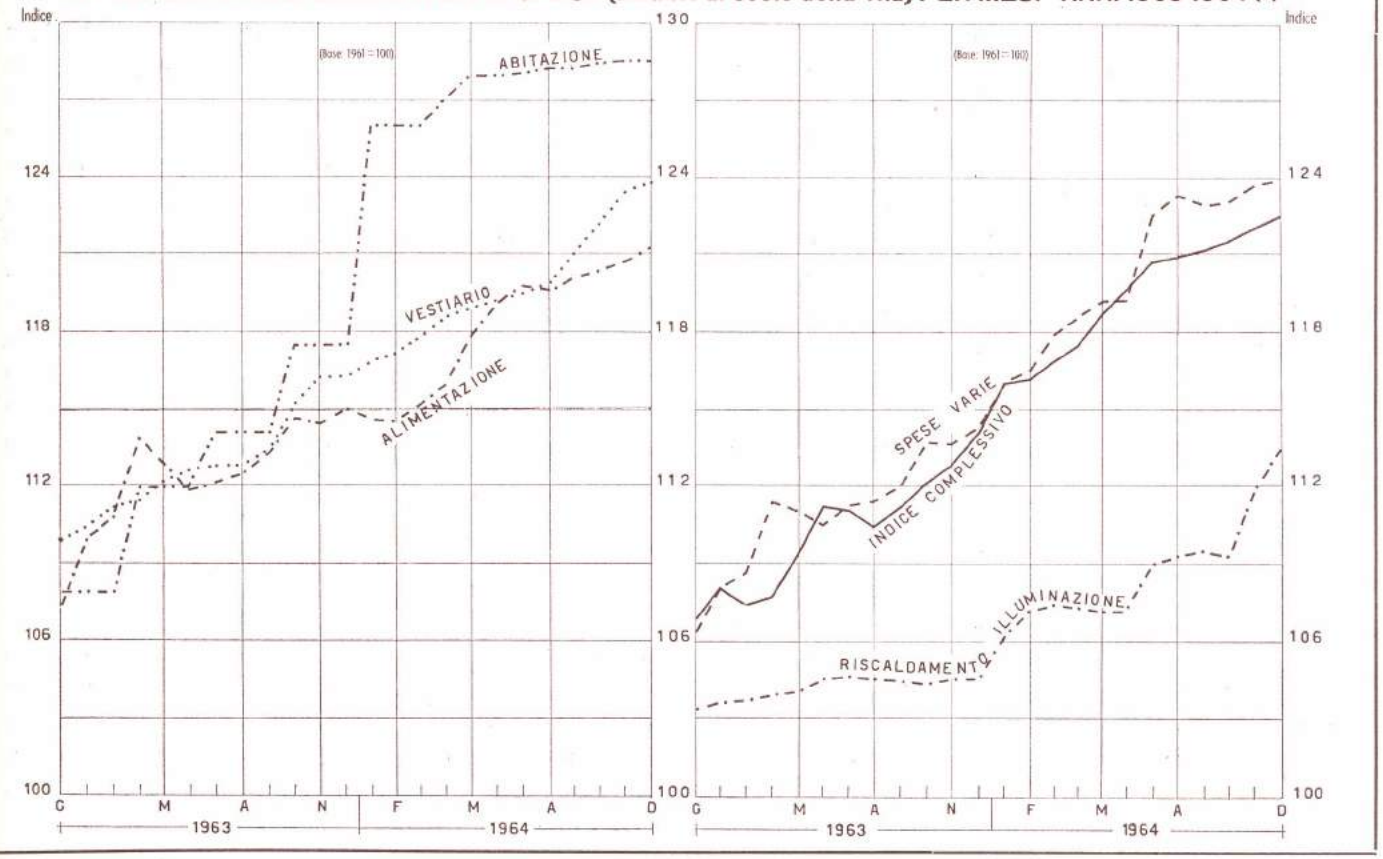

(a) vedi Tav. 8.9, pag. 254

8.6. — Prezzi medi al minuto di derrate alimentari e generi vari, per mesi (a). — Anno 1964

GENERI		Unità di misura	PREZZI MEDI (*lire*)											
			Gen.	Feb.	Mar.	Apr.	Mag.	Giu.	Lug.	Ago.	Set.	Ott.	Nov.	Dic.
0		1	2	3	4	5	6	7	8	9	10	11	12	13
Pane conf. con farina tipo 1 da gr. 100	1	Kg.	140	140	140	140	150	150	150	150	150	150	150	150
Pane conf. con farina tipo 0 da gr. 30/50	2	Kg.	198	204	207	207	212	212	212	213	214	216	217	219
Pasta conf. con farina tipo 0 in pacchi	3	Kg.	220	226	226	227	232	232	235	237	238	239	243	243
Farina di frumento tipo 00 in pacchi	4	Kg.	164	165	167	167	167	167	167	167	167	168	169	169
Fagioli secchi cannellini	5	Kg.	360	368	368	368	368	367	368	368	365	350	324	320
Carne fresca di vitello 1° taglio senza osso	6	Kg.	2.143	2.137	2.137	2.179	2.261	2.315	2.328	2.333	2.345	2.359	2.372	2.372
Carne fresca di vitellone 1° taglio senza osso	7	Kg.	1.822	1.825	1.827	1.890	1.965	2.011	2.019	2.035	2.060	2.068	2.068	2.074
Carne fresca di bue 1° taglio senza osso	8	Kg.	1.616	1.624	1.632	1.673	1.769	1.822	1.829	1.839	1.851	1.856	1.855	1.856
Carne fresca di bue con 20/30% osso	9	Kg.	650	653	653	678	714	751	753	762	776	788	791	791
Carne fresca di bue macinata	10	Kg.	965	966	972	989	1.029	1.060	1.060	1.060	1.073	1.080	1.080	1.084
Carne di agnello, quarto posteriore	11	Kg.	1.287	1.237	1.328	1.397	1.331	1.356	1.354	1.398	1.454	1.418	1.351	1.476
Carne di pollo, spenn. con gozzo vuoto	12	Kg.	946	906	909	904	898	913	914	932	942	936	899	914
Prosciutto crudo tipo Parma	13	Kg.	3.190	3.195	3.221	3.260	3.292	3.300	3.300	3.294	3.277	3.277	3.277	3.277
Mortadella tipo Bologna 1ª qualità s.b.	14	Kg.	992	1.019	1.028	1.036	1.041	1.046	1.046	1.046	1.046	1.049	1.054	1.050
Salame crudo tipo Milano	15	Kg.	1.920	1.950	1.976	1.976	1.976	1.973	1.973	1.973	1.997	2.003	2.027	2.050
Baccalà secco S. Giovanni	16	Kg.	699	699	702	704	710	713	721	721	722	722	729	733
Olio di oliva « Bertolli »	17	lt.	895	891	872	862	851	852	847	847	845	843	839	840
Olio di semi « Topazio »	18	lt.	549	549	549	549	548	548	548	548	549	549	549	549
Burro di centrifuga	19	Kg.	1.485	1.485	1.475	1.470	1.466	1.469	1.474	1.477	1.480	1.487	1.493	1.515
Parmigiano 1° anno stagion., zona tipica	20	Kg.	1.493	1.505	1.508	1.517	1.545	1.572	1.587	1.588	1.612	1.641	1.688	1.704
Pecorino 1° anno stagionatura	21	Kg.	1.181	1.187	1.195	1.215	1.245	1.256	1.264	1.264	1.285	1.311	1.343	1.347
Provolone	22	Kg.	1.275	1.281	1.288	1.289	1.316	1.324	1.332	1.388	1.348	1.361	1.362	1.365
Latte di mucca pastorizzato	23	lt.	110	110	110	110	110	110	110	110	110	110	110	110
Uova fresche di gallina da bere	24	uno	39	36	34	34	34	34	35	36	39	41	43	44
Zucchero semolato in scatola	25	Kg.	223	223	224	221	220	220	220	220	226	229	230	230
Vino comune da pasto, in bottiglia, gradi 10½	26	lt.	169	169	169	169	169	170	170	170	170	170	171	171
Caffè tostato miscela Santos	27	Kg.	2.380	2.380	2.380	2.380	2.397	2.421	2.426	2.436	2.436	2.442	2.453	2.453
Conserva di pomodoro doppio concentrato in scatola	28	Kg.	480	480	486	486	486	480	480	480	480	480	486	486
Carciofi	29	Kg.	—	—	—	289	159	—	—	—	—	—	—	—
Cavoli verze	30	Kg.	124	124	118	—	—	—	—	—	—	—	146	152
Cipolle	31	Kg.	90	90	90	90	112	158	—	—	—	138	144	148
Insalata lattuga	32	Kg.	214	244	238	213	194	199	203	193	209	220	258	292
Patate comuni	33	Kg.	49	50	52	51	58	67	65	65	69	70	70	71
Peperoni	34	Kg.	—	—	—	—	—	—	—	127	126	143	—	—
Pomodori da sugo	35	Kg.	—	—	—	—	—	—	154	86	85	101	—	—
Zucchine	36	Kg.	—	—	—	—	—	—	178	164	—	—	—	—
Fagiolini	37	Kg.	—	—	—	—	—	377	319	345	379	—	—	—
Mele	38	Kg.	164	164	165	175	193	247	—	—	—	166	168	174
Pere	39	Kg.	196	193	192	200	214	—	210	182	180	182	184	194
Noci con guscio	40	Kg.	640	640	633	630	620	620	620	620	603	573	590	600
Arance	41	Kg.	182	179	181	196	—	—	—	—	—	—	—	179
Limoni	42	Kg.	179	165	158	153	159	172	178	225	231	228	206	192
Mandarini	43	Kg.	184	181	—	—	—	—	—	—	—	—	—	—

(a) *Nuovo « Piano di rilevazione » adottato a partire dal 1° gennaio 1964 e comprendente tutti i Quartieri Urbani e tutti i Suburbi, oltre al territorio dei Rioni e zone commerciali limitrofe del « Piano » precedente.*

8.7. — Prezzi medi al minuto di alcuni articoli di abbigliamento e di servizi vari, per mesi (a). — Anno 1964

ARTICOLI		Unità di misura	PREZZI *(lire)*											
			Gen.	Feb.	Mar.	Apr.	Mag.	Giu.	Lug.	Ago.	Set.	Ott.	Nov.	Dic.
0		1	2	3	4	5	6	7	8	9	10	11	12	13
1. Tessuti per abiti														
Pettinato per abito invernale da uomo	1	mt.	6.944	6.944	7.039	7.105	7.151	7.151	7.151	7.210	7.357	7.478	7.663	7.663
Pettinato per abito invernale da donna	2	mt.	3.909	4.081	4.131	4.242	4.254	4.254	4.243	4.284	4.406	4.490	4.619	4.619
2. Biancheria confezionata e per la casa														
Calze di cotone per uomo . .	3	paio	465	471	471	474	476	477	479	482	482	487	487	489
Calze di nylon per donna . .	4	paio	369	360	362	365	418	422	422	422	432	436	439	439
Camicia in terital da uomo . .	5	una	4.450	4.476	4.476	4.503	4.503	4.503	4.518	4.503	4.513	4.513	4.513	4.513
Fazzoletti da naso per uomo .	6	doz.	2.100	2.136	2.160	2.160	2.160	2.160	2.172	2.184	2.184	2.232	2.244	2.244
Maglia di lana per uomo . .	7	una	3.658	3.813	3.813	3.869	3.869	3.919	3.919	3.919	3.919	3.983	4.011	4.027
Maglia di lana per donna . .	8	una	2.497	2.446	2.542	2.628	2.639	2.639	2.674	2.674	2.710	2.739	2.771	2.771
Pigiama di popelin per uomo .	9	uno	3.861	3.865	3.865	3.865	3.865	3.918	3.918	3.918	3.907	3.907	3.907	3.907
Tela di lino per lenzuola . . .	10	mt.	2.694	2.704	2.750	2.758	2.758	2.789	2.821	2.843	2.891	2.906	2.945	2.945
Tessuto di lino per tovagliato . .	11	mt.	2.243	2.300	2.371	2.371	2.371	2.400	2.421	2.446	2.446	2.446	2.446	2.446
3. Articoli di vestiario confezionati														
Cappotto di lana invernale da uomo	12	uno	27.495	29.484	30.684	30.684	30.832	30.832	30.832	30.832	31.463	32.300	33.105	33.474
Completo di lana invernale da uomo	13	uno	26.740	27.215	27.755	27.765	28.821	28.874	28.874	28.874	29.437	30.763	31.268	31.268
Completo di lana estivo da uomo	14	uno	22.490	23.910	24.011	24.426	25.183	25.294	25.406	25.406	25.350	25.571	26.154	26.476
Cravatta seta pura per uomo .	15	una	1.675	1.682	1.682	1.692	1.692	1.676	1.687	1.707	1.707	1.742	1.742	1.742
Gonna di lana per donna . .	16	una	5.835	5.960	6.135	6.220	6.290	6.290	6.315	6.315	6.385	6.565	6.650	6.650
Soprabito di lana per donna .	17	uno	24.305	24.305	24.625	24.975	25.230	25.230	25.330	25.330	25.485	27.581	27.661	27.661
4. Vari														
Cinematografo, biglietto di platea	18	bigl.	219	219	207	221	226	223	218	228	222	222	230	231
Dentifricio	19	tub.	232	235	236	241	241	241	242	242	242	243	243	243
Detersivo	20	scat.	107	107	107	107	107	116	116	117	116	116	116	117
Nafta per riscaldamento . . .	21	Kg.	20,48	20,48	20,48	20,48	20,48	20,48	20,48	20,48	20,48	20,48	20,48	20,48
Sapone da toletta	22	Kg.	1.097	1.090	1.090	1.090	1.140	1.140	1.150	1.150	1.150	1.150	1.160	1.160
Sapone duro da bucato . . .	23	Kg.	182	182	182	182	182	187	187	187	192	192	195	195
Tram, biglietto tariffa ordinaria	24	uno	25	25	25	25	25	25	25	25	25	25	25	25
Vocabolario Zingarelli	25	uno	5.400	5.500	5.500	5.650	5.650	5.650	5.750	5.750	5.750	5.750	5.750	5.750

(a) *Nuovo « Piano di rilevazione » adottato a partire dal 1° gennaio 1964 e comprendente tutti i Quartieri Urbani e tutti i Suburbi, oltre al territorio dei Rioni e zone commerciali limitrofe del « Piano » precedente.*

8.8. — Numeri indici annuali dei vari capitoli di spesa relativi al costo della vita (a) — Anni 1951-1964.
(Calcolati dall'Istituto Centrale di Statistica).

ANNI		CAPITOLI DI SPESA					INDICE COMPLESSIVO
		Alimentazione	Vestiario	Riscaldamento e illuminazione	Abitazione	Spese varie	
0		1	2	3	4	5	6
1951	1	6.172	7.187	3.171	1.191	5.532	4.794
1952	2	6.346	6.483	3.490	1.357	5.749	4.932
1953	3	6.542	6.213	3.745	1.449	5.694	5.065
1954	4	6.668	6.383	3.769	1.556	5.818	5.183
1955	5	6.910	6.347	3.802	1.713	6.025	5.377
1956	6	7.269	6.336	3.905	2.194	6.244	5.723
1957	7	7.222	6.562	4.145	2.643	6.371	5.840
1958	8	7.425	6.538	4.073	3.228	6.385	6.097
1959	9	7.195	6.423	3.984	3.901	6.826	6.153
1960	10	7.289	6.549	3.941	4.615	7.147	6.411
1961	11	7.393	6.606	3.941	5.334	7.440	6.673
1962	12	7.767	6.951	3.988	6.176	7.811	7.144
1963	13	112,3	112,9	104,1	112,8	110,2	111,0
1964	14	118,2	119,9	108,6	127,6	120,6	119,4

(a) *Dal* 1951 *al* 1962 *si riferiscono all'anno base* 1938 = 100. *Dal* 1963 *si riferiscono all'anno base* 1961 = 100.

8.9. — Numeri indici mensili dei vari capitoli di spesa relativi al costo della vita (a) — Anni 1963 - 1964.
(Calcolati dall'Istituto Centrale di Statistica).

MESI		CAPITOLI DI SPESA					INDICE COMPLESSIVO
		Alimentazione	Vestiario	Riscaldamento e illuminazione	Abitazione	Spese varie	
0		1	2	3	4	5	6
1963							
Gennaio	1	107,2	109,8	103,3	107,8	106,8	106,3
Febbraio	2	109,9	110,4	103,5	107,8	108,1	108,1
Marzo	3	110,7	111,2	103,6	107,8	107,4	108,6
Aprile	4	113,8	111,4	103,8	111,9	107,7	111,4
Maggio	5	112,8	112,2	104,0	111,9	109,4	111,0
Giugno	6	111,8	112,6	104,5	111,9	111,2	110,5
Luglio	7	112,1	112,8	104,6	114,1	111,0	111,2
Agosto	8	112,4	112,8	104,5	114,1	110,4	111,4
Settembre	9	113,3	113,4	104,4	114,1	111,2	112,0
Ottobre	10	114,6	115,2	104,3	117,5	112,1	113,7
Novembre	11	114,4	116,3	104,5	117,5	112,8	113,6
Dicembre	12	115,0	116,3	104,5	117,5	114,0	114,2
Media annuale	13	112,3	112,9	104,1	112,8	110,2	111,0
1964							
Gennaio	1	114,6	116,9	106,2	126,0	116,1	116,0
Febbraio	2	114,5	117,2	107,2	126,6	116,5	116,2
Marzo	3	115,2	117,9	107,4	126,6	117,9	116,9
Aprile	4	115,9	118,6	107,3	127,0	118,6	117,5
Maggio	5	117,8	118,9	107,2	127,9	119,2	118,8
Giugno	6	119,1	119,2	107,2	127,9	119,2	119,6
Luglio	7	119,7	119,5	109,0	128,0	122,5	120,7
Agosto	8	119,6	119,9	109,3	128,2	123,3	120,8
Settembre	9	120,0	121,0	109,4	128,2	122,8	121,1
Ottobre	10	120,3	122,2	109,3	128,4	123,0	121,4
Novembre	11	120,7	123,5	111,9	128,5	123,7	122,0
Dicembre	12	121,3	123,7	112,4	128,5	123,9	122,4
Media annuale	13	118,2	119,9	108,6	127,6	120,6	119,4

(a) *Nuovo indice base* 1961 = 100 (*sostitutivo del precedente con base* 1938 = 100). *Rilevazioni e calcoli secondo le norme dell'Istituto Centrale di Statistica. Nella presente tavola si riportano gli indici* (*Base* 1961 = 100), *per i singoli mesi del* 1963, *ottenuti applicando all'indice del gennaio* 1964 (*nuove serie*) *le variazioni mensili risultanti, per lo stesso periodo, dai precedenti indici* (*Base* 1938 = 100).

9.0. - CONSUMI

9.1. — Gettito dell'imposta di consumo e dati statistici vari (a) — Anni 1938 e 1951 - 1964.

ANNI	POPOLAZIONE a fine anno (b)		INCASSI Imposta di consumo (c)		CARICO	
	Abitanti (migliaia)	Indice (1938 = 100)	In migliaia di Lire	Indice (1938 = 100)	per abitante (Lire)	Indice (1938 = 100)
0	1	2	3	4	5	6
1938 . . . 1	1.247	100	159.000	100	127	100
1951 . . . 2	1.696	136	5.607.690	3.527	3.306	2.603
1952 . . . 3	1.709	137	6.131.500	3.856	3.587	2.824
1953 . . . 4	1.759	141	8.279.020	5.207	4.707	3.706
1954 . . . 5	1.794	144	11.059.130	6.955	6.164	4.853
1955 . . . 6	1.839	147	11.737.626	7.382	6.382	5.004
1956 . . . 7	1.883	151	12.884.658	8.104	6.843	5.388
1957 . . . 8	1.931	155	13.913.418	8.751	7.205	5.673
1958 . . . 9	1.980	159	14.229.998	8.950	7.187	5.659
1959 10	2.046	164	15.203.499	9.562	7.431	5.851
1960 . . . 11	2.115	170	14.846.372	9.337	7.019	5.527
1961 . . . 12	2.170	174	15.659.847	9.849	7.217	5.683
1962 . . . 13	*2.279	183	16.026.223	10.079	7.032	5.537
1963 . . . 14	2.379	191	19.000.173	11.950	7.987	6.289
1964 . . . 15	2.455	197	19.140.896	12.038	7.797	6.139

ANNI	CONSUMO MEDIO ANNUALE PER ABITANTE											
	Bevande vinose (litri)	Liquori idrati (litri)	Carni (d) (Kg.)	PESCE Fresco (Kg.)	PESCE Conservato (Kg.)	Formaggi e latticini (Kg.)	Burro e surrogati (Kg.)	Dolciumi e gelati (e) (Kg.)	Gas (mc.)	Energia elettrica per illuminazione (Kw-ora)	Mobili (Kg.)	Tessuti e confezioni (Kg.)
0	7	8	9	10	11	12	13	14	15	16	17	18
1938 . 1	76,68	1,06	31,90	esente	2,66	7,00	esente	2,36	77,23	50,68	5,39	esente
1951 . 2	69,36	1,29	31,25	6,00	3,00	8,42	1,94	1,52	96,65	91,92	5,42	0,92
1952 . 3	73,50	1,10	34,32	6,55	3,28	9,08	1,81	1,42	101,35	101,59	6,40	1,27
1953 . 4	72,14	2,61	35,84	6,56	3,24	9,38	2,11	2,40	117,72	102,77	6,96	1,39
1954 . 5	73,55	2,65	36,31	6,30	3,16	9,74	2,13	8,67	131,98	117,03	8,10	0,99
1955 . 6	71,12	2,79	38,75	6,09	3,09	9,94	2,30	8,72	123,01	119,23	10,34	2,24
1956 . 7	72,91	2,89	39,61	6,18	3,31	10,56	2,16	8,25	130,97	131,86	10,97	2,29
1957 . 8	71,98	3,09	39,36	6,35	3,00	10,41	2,24	8,33	127,80	137,90	11,70	1,94
1958 . 9	61,18	3,05	39,68	6,31	3,36	10,57	2,29	8,47	109,37	142,98	11,29	1,94
1959 . 10	59,72	3,22	40,58	6,09	3,09	11,05	2,46	8,79	127,54	149,40	12,10	1,81
1960 . 11	70,89	2,93	40,85	5,84	3,02	10,93	1,80	8,55	116,51	159,71	12,98	2,29
1961 . 12	69,49	3,21	42,10	5,69	2,81	11,56	1,40	8,92	115,91	169,10	14,76	2,12
1962 . 13	—	3,45	42,54	5,01	2,83	10,94	1,23	8,83	118,57	172,52	14,53	2,63
1963 . 14	—	3,75	43,28	5,28	2,90	10,82	1,23	8,74	120,20	181,45	15,01	2,12
1964 . 15	—	3,58	40,29	6,23	2,64	10,09	1,13	8,39	115,54	183,08	14,68	2,72

(a) *Cfr. COMUNE DI ROMA - Ripartizione III — Tributi e Imposte di Consumo — Servizio delle Imposte di Consumo* — Relazione sulla gestione delle imposte di consumo dell'anno 1960 e dell'anno 1964 — *Allegato* 2.
(b) *Fino all'anno* 1960 *è stata presa in considerazione la popolazione « presente ».*
(c) *Fino all'anno* 1956 *sono stati compresi gli importi delle giacenze, dell'arrotondamento e della statistica spettante al Comune.*
(d) *Nel* 1938 *il pollame, i conigli e la cacciagione non erano soggetti a imposta.*
(e) *Fino al* 31 *dicembre* 1953 *l'imposta era riscossa in abbonamento.*

9.2. — Imposte di consumo. Somme riscosse per categorie e per voci — Anno 1964.

CATEGORIE E VOCI		Unità di misura	QUANTITA'	GETTITO SECONDO LA SPECIE DELL'IMPOSIZIONE (Lire)		
				Tariffa normativa	Supercontribuzioni	TOTALE
0		1	2	3	4	5
Cat. 1 - Bevande						
Vini comuni	1	Hl.	421,91	337.528	—	**337.528**
Vini spumanti	2	Bott.	—	—	—	—
Liquori ed acquaviti fino a 21°	3	Hl.	31.751,56	95.254.680	47.627.340	**142.882.020**
Acquaviti di vini e di vinaccia fino a 50°	4	»	16.718,25	83.591.250	41.795.625	**125.386.875**
Liquori ed acquaviti da 21° fino a 50°	5	»	37.406,48	280.548.600	140.274.300	**420.822.900**
Liquori ed acquaviti con gradazione da oltre 50° fino a 75°	6	»	476,97	6.200.610	3.100.305	**9.300.915**
Liquori ed acquaviti di oltre 75° ed alcool puro a 95° ed oltre	7	»	1.592,60	23.889.000	11.944.500	**35.833.500**
Estratti ed essenze	8	Hl.	58,25	3.239.831	1.619.916	**4.859.747**
Acque gassate, minerali da tavola naturali o artificiali	9	»	117.391,02	69.840.274	34.920.137	**104.760.411**
Bevande gassate non alcooliche	10	»	32.392,00	61.650.180	30.825.090	**92.475.270**
Sciroppi	11	Q.li	7.232,83	26.433.785	13.216.892	**39.650.677**
Estratti, polveri e conserve per preparare bevande non alcooliche	12	Hl.	487,12	145.955	—	**145.955**
Polveri per acqua da tavola	13	Q.li	3.097,08	24.776.640	—	**24.776.640**
Totale gettito categoria 1	14		—	**675.908.333**	**325.324.105**	**1.001.232.438**
Cat. 2 - Carni						
Carni fresche e congelate:						
a) vitelli	15	Q.li	200.410,45	726.275.717	363.137.859	**1.089.413.576**
b) altri bovini	16	»	397.682,85	927.938.953	463.969.476	**1.391.908.429**
c) suini	17	»	65.528,68	151.221.083	75.610.541	**226.831.624**
d) ovini e caprini	18	»	42.950,17	93.375.343	43.534.555	**136.909.898**
e) equini	19	»	57.186,29	109.832.352	54.916.176	**164.748.528**
Carni salate, insaccate, ecc.	20	»	85.956,36	303.717.324	151.858.662	**455.575.986**
Lardo salato, guanciale, ecc.	21	»	23.883,78	14.330.268	—	**14.330.268**
Pollame	22	»	107.588,09	338.604.189	96.744.054	**435.348.243**
Conigli	23	»	7.119,79	9.855.570	—	**9.855.570**
Cacciagione	24	»	753,70	3.264.614	1.632.308	**4.896.922**
Totale gettito categoria 2	25		—	**2.678.415.413**	**1.251.403.631**	**3.929.819.044**
Cat. 3 - Altri commestibili						
Pesce fresco, crostacei e molluschi:						
a) di qualità fine	26	Q.li	14.203,82	26.908.572	13.454.286	**40.362.858**
b) di qualità comune	27	»	138.806,85	41.359.299	20.679.650	**62.038.949**
Pesce comune conservato, escluso quello della voce successiva	28	»	30.514,03	73.777.049	36.888.524	**110.665.573**
Baccalà, stoccafisso, sgombri, aringhe, sarde, alici, ed altri pesci salati o affumicati	29	»	34.204,92	15.250.481	—	**15.250.481**
Formaggi e latticini	30	»	247.691,09	417.802.111	167.930.229	**585.732.340**
Burro	31	»	27.234,56	77.618.496	—	**77.618.496**
Surrogati del burro	32	»	579,71	521.739	—	**521.739**
Cioccolato:						
a) in polvere e tavolette, bastoni e mattoni di peso superiore a gr. 25	33	»	9.539,53	48.264.048	24.132.024	**72.396.072**
b) altro	34	»	11.863,08	188.072.000	94.036.000	**282.108.000**
c) cacao in polvere	35	»	2.195,25	13.171.500	6.585.750	**19.757.250**
Surrogato di cacao e cioccolato	36	»	8.632,42	14.502.466	7.251.232	**21.753.698**
Biscotti e altri prodotti similari di qualità comune	37	»	66.090,88	39.654.528	19.827.264	**59.481.792**
Pasticceria fresca, confetture, dolciumi in genere e biscotti fini	38	»	89.352,55	609.447.960	304.723.980	**914.171.940**
Gelati	39	»	18.388,20	77.893.288	38.946.644	**116.839.932**
Totale gettito categoria 3	40		—	**1.644.243.537**	**734.455.583**	**2.378.699.120**

Segue: 9.2. — Imposte di consumo. Somme riscosse per categorie e per voci — Anno 1964.

CATEGORIE E VOCI		Unità di misura	QUANTITA'	GETTITO SECONDO LA SPECIE DELL'IMPOSIZIONE (Lire)		
				Tariffa normativa	Supercontribuzioni	TOTALE
0		1	2	3	4	5
Cat. 4 - Combustibili						
Gas in erogazione	1	Mc.	239.670.556,666	359.505.835	—	359.505.835
Gas in bombole	2	Mc.	43.974.877,334	65.962.316	—	65.962.316
Energia elettrica per illuminazione	3	Kwh.	499.463.031,300	4.494.630.313	—	4.494.630.313
Totale gettito categoria 4	4		—	**4.920.098.464**	—	**4.920.098.464**
Cat. 5 - Materiali da costruzione						
Materiali per costruzioni edilizie	5	—	—	1.271.964.690	635.982.345	1.907.947.035
Totale gettito categoria 5	6		—	**1.271.964.690**	**635.982.345**	1.907.947.035
Cat. 6 - Generi diversi						
Mobili di qualunque materia:						
a) di qualità fine	7	Q.li	675,87	5.825.550	2.912.775	8.738.325
b) di qualità comune	8	»	359.624,66	676.768.297	338.384.149	1.015.152.446
Grammofoni, giradischi e registratori	9	N.	46.947,—	72.105.600	36.052.800	108.158.400
Apparecchi radio	10	»	34.538,—	47.629.400	23.814.700	71.444.100
Radiogrammofoni	11	»	3.069,—	14.189.200	7.094.600	21.283.800
Profumerie	12	Q.li	30.737,01	342.744.604	171.372.301	514.116.905
Saponi fini	13	»	31.364,21	137.843.136	68.921.568	206.764.704
Pelliccerie confezionate o non	14	»	92,28	40.703.400	20.351.700	61.055.100
Totale gettito categoria 6	15		—	**1.337.809.187**	**668.904.593**	2.006.713.780
Cat. 7 - Altri generi diversi						
Articoli sportivi	16	—	—	8.645.152	4.322.576	12.967.728
Calzature	17	Paia	1.322.260,—	145.076.956	72.538.478	217.615.434
Carrozzelle per bambini	18	N.	45.550,—	7.704.380	3.852.190	11.556.570
Carta, cartoncini, cellophane, lavori di carta, di cellophane e di cartone	19	Q.li	115.193,91	98.530.217	49.265.109	147.795.326
Commestibili diversi	20	—	—	350.249.406	63.852.071	414.101.477
Copertoni e camere d'aria di gomma	21	Q.li	13.085,77	24.628.115	12.314.058	36.942.173
Dischi per grammofoni	22	N.	548.695,—	16.612.667	8.306.334	24.919.001
Cucine e stufe a gas, cucine, fornelli, forni e stufe elettriche	23	Q.li	36.340,42	116.289.344	58.144.672	174.434.016
Fiori freschi e artificiali	24	»	1.356,53	5.683.816	2.841.908	8.525.724
Ghiacciaie e frigoriferi	25	—	—	229.472.846	114.736.423	344.209.269
Giocattoli ed in genere oggetti per giuochi e divertimenti	26	Q.li	31.042,68	68.750.480	34.375.240	103.125.720
Materiali elettrici	27	—	—	34.211.977	17.105.989	51.317.966
Oggetti d'oro, di argento e preziosi in genere e orologeria	28	—	—	72.020.622	36.010.310	108.030.932
Pelletterie in genere	29	Q.li	4.900,31	31.280.076	15.640.038	46.920.114
Stoffe per arredamenti, tappeti, arazzi, guide, zerbini e simili	30	»	5.289,92	35.218.272	17.609.136	52.827.408
Terracotta, maiolica e porcellana in lavori	31	»	33.318,58	57.355.714	28.677.857	86.033.571
Tessuti e generi di abbigliamento	32	»	66.792,75	369.746.614	184.873.307	554.619.921
Utensili e apparecchi per servizi domestici e simili	33	»	150.284,35	373.094.598	186.547.299	559.641.897
Vetri e cristalli in lavori	34	»	19.081,77	27.169.956	13.584.978	40.754.934
Totale gettito categoria 7	35		—	**2.071.741.208**	**924.597.973**	2.996.339.181

9.3. — Gettito dell'imposta di consumo e quote di proventi vari spettanti al Comune. — Anno 1964

a) Gettito dell'imposta di consumo secondo la specie dell'imposizione e della forma di pagamento

CATEGORIE		GETTITO IMPOSTA DI CONSUMO	GETTITO SECONDO LA SPECIE DELL'IMPOSIZIONE (Lire)		GETTITO SECONDO LA FORMA DI PAGAMENTO (Lire)	
			A tariffa normativa	Per supercontribuzione	A tariffa	In abbonamento
0		1	2	3	4	5
1) Bevande	1	1.001.232.438	675.908.333	325.324.105	744.053.589	257.178.849
2) Carni	2	3.929.819.044	2.678.415.413	1.251.403.631	3.886.142.903	43.676.141
3) Altri commestibili	3	2.378.699.120	1.644.243.537	734.455.583	2.067.422.634	311.276.486
4) Combustibili	4	4.920.098.464	4.920.098.464	—	4.855.148.766	64.949.698
5) Materiali per costruzioni edilizie	5	1.907.947.035	1.271.964.690	635.982.345	1.837.090.480	70.856.555
6) Generi diversi	6	2.006.713.780	1.337.809.187	668.904.593	1.806.387.036	200.326.744
7) Altri generi diversi	7	2.996.339.181	2.071.741.208	924.597.973	1.864.560.455	1.131.778.726
TOTALE	8	**19.140.849.062**	**14.600.180.832**	**4.540.668.230**	**17.060.805.863**	**2.080.043.199**
Arrotondamento in più	9	**47.243**	—	—	—	—
Totale imposta	10	19.140.896.305	—	—	—	—

Segue: 9.3. — Gettito dell'imposta di consumo e quote di proventi vari spettanti al Comune. — Anno 1964

b) Gettito totale (Lire)

ANNO		GETTITO IMPOSTA DI CONSUMO	QUOTE SPETTANTI AL COMUNE SU PROVENTI VARI								TOTALE GENERALE
			Diritto di statistica	Proventi diversi (mora, ecc.)	Pesa pubblica	Diritto comunale servizio carni	Pene pecuniarie	Diritto fisso macellazione bovini	65% I.G.E. (*a*)	8% I.G.E. (*b*)	
0		1	2	3	4	5	6	7	8	9	10
1964	1	19.140.896.305	60.223.200	75.951.458	5.114.364	271.629.063	57.272.110	293.925	1.999.635.439	71.222.606	**21.682.238.470**

(*a*) Art. 5, Legge 18 dicembre 1959, n. 1079.
(*b*) Vino; rimborso spese al Comune; Art. 5, Legge 14 dicembre 1961, n. 1315.

(a) vedi Tav. 9.1, pag. 255.

9.4. — Bestiame introdotto al mercato all'ingrosso, per specie e provenienza — Anno 1964.

PROVENIENZA		BESTIAME (Capi)				
		BOVINI ADULTI	VITELLI e VITELLONI	EQUINI	SUINI	TOTALE
0		1	2	3	4	5
Piemonte	1	4	—	—	42	46
Valle D'Aosta	2	—	—	—	—	—
Lombardia	3	—	—	—	46	46
Trentino, Alto Adige	4	—	—	—	107	107
Veneto	5	—	—	—	—	—
Friuli, Venezia Giulia	6	—	—	—	—	—
Liguria	7	—	—	—	—	—
Emilia-Romagna	8	28	—	—	3.140	3.168
Toscana	9	4.381	35	—	1.008	5.424
Umbria	10	1.588	150	—	3.381	5.119
Marche	11	30	1	—	5.397	5.428
Lazio	12	1.848	215	—	5.693	7.756
Abruzzi e Molise	13	—	1	—	8.870	8.871
Campania	14	144	—	—	1.789	1.933
Puglia	15	—	—	—	—	—
Basilicata	16	—	—	—	—	—
Calabria	17	—	—	—	—	—
Sicilia	18	—	—	—	—	—
Sardegna	19	—	—	—	—	—
Estero	20	3.841	—	19.646	—	23.487
Totale	21	**11.864**	**402**	**19.646**	**29.473**	**61.385**

9.5. — Movimento del bestiame entrato vivo e mattato al campo boario, per mesi. — Anno 1964

MESI		BESTIAME (Capi)				
		BOVINI	EQUINI	SUINI	OVINI	TOTALE
0		1	2	3	4	5
Gennaio	1	924	1.552	4.480	—	6.956
Febbraio	2	997	1.831	4.026	—	6.854
Marzo	3	1.355	1.907	3.484	—	6.746
Aprile	4	1.115	1.993	888	—	3.996
Maggio	5	1.706	1.908	85	—	3.699
Giugno	6	1.198	1.728	22	—	2.948
Luglio	7	869	1.110	11	—	1.990
Agosto	8	751	1.368	23	—	2.142
Settembre	9	812	1.405	1.209	—	3.426
Ottobre	10	953	1.577	4.669	—	7.199
Novembre	11	762	1.793	4.768	—	7.323
Dicembre	12	824	1.474	5.808	—	8.106
Totale	13	**12.266**	**19.646**	**29.473**	—	**61.385**

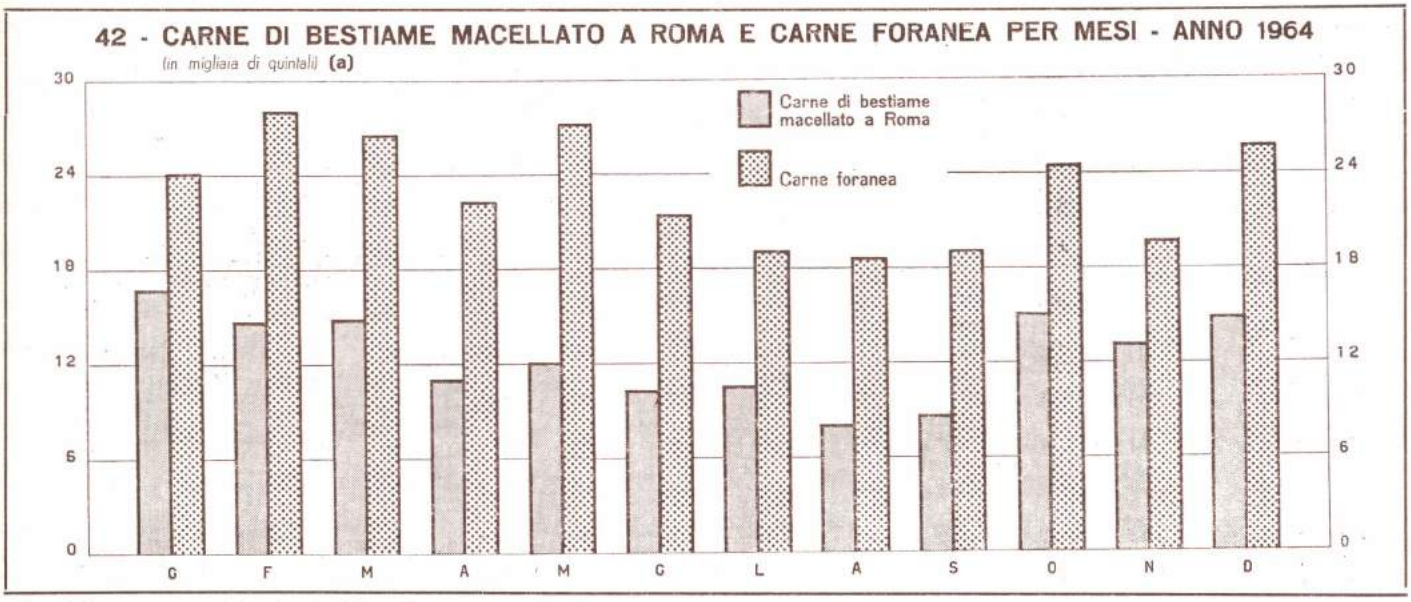

(a) vedi Tav. 9.6, pag. 260, col. 10 e Tav. 9.7, pag. 260, col. 27.

9.6. — Carne foranea introdotta al mercato all'ingrosso

MESI		BESTIAME			
		VITELLO	VITELLONE	MANZO	BUE
0		1	2	3	4
Gennaio	1	1.919,19	7.902,84	672,31	163,91
Febbraio	2	2.014,54	9,274,19	681,15	623,32
Marzo	3	1.758,73	9.111,77	740,63	879,03
Aprile	4	1.828,88	7.872,44	913,60	538,83
Maggio	5	1.939,50	9.616,00	889,31	1.406,75
Giugno	6	1.745,03	7.200,44	527,35	1.640,95
Luglio	7	1.429,22	6.027,55	694,02	1.038,35
Agosto	8	1.326,94	5.699,93	382,22	395,82
Settembre	9	1.016,96	5.408,89	800,12	1.148,98
Ottobre	10	1.272,22	7.285,16	475,58	2.244,07
Novembre	11	1.064,24	5.996,46	553,17	743,30
Dicembre	12	1.531,99	8.612,28	758,77	564,43
Totale	13	**18.847,44**	**90.007,95**	**8.088,23**	**11.387,74**

9.7. — Bestiame introdotto al mercato all'ingrosso

MESI		SPECIE DEL													
		VITELLI			VITELLONI			MANZI			BUOI			TO	
		Capi	PESO (Q.li)		Capi	PESO (Q.li)		Capi	PESO (Q.li)		Capi	PESO (Q.li)		Capi	PESO
			Vivo	Morto		Vivo	Morto		Vivo	Morto		Vivo	Morto		Vivo
0		1	2	3	4	5	6	7	8	9	10	11	12	13	14
Gennaio	1	223	415,20	240,81	93	373,53	209,17	6	25,00	14,00	191	1.576,32	882,73	55	352,74
Febbraio	2	197	367,03	212,87	90	333,02	186,49	113	555,89	311,28	331	2.176,30	1.218,72	43	304,01
Marzo	3	235	413,15	239,62	112	428,07	239,71	172	802,35	449,31	441	2.881,89	1.613,85	63	432,05
Aprile	4	219	415,00	240,70	97	426,96	239,09	98	471,78	264,19	305	2.015,55	1.128,70	98	659,65
Maggio	5	189	355,93	206,43	175	775,20	434,11	262	1.291,32	723,13	546	3.160,03	1.769,61	110	721,79
Giugno	6	190	346,62	201,03	178	700,09	392,05	207	1.023,71	573,27	482	2.759,84	1.545,51	124	665,71
Luglio	7	190	406,98	236,04	169	799,12	447,50	148	738,68	413,66	490	2.839,69	1.590,22	87	613,20
Agosto	8	186	342,88	198,87	174	835,05	467,62	24	108,51	60,77	172	1.150,21	644,16	59	373,05
Settembre	9	135	266,50	154,57	134	653,67	366,05	58	262,98	147,26	178	1.282,73	718,32	55	362,46
Ottobre	10	148	273,62	158,70	136	624,76	349,87	29	120,69	67,59	229	1.525,47	854,27	68	406,43
Novembre	11	152	264,13	153,29	85	377,09	211,17	8	32,00	17,92	111	841,80	471,40	79	428,77
Dicembre	12	174	319,44	185,27	126	502,80	281,57	15	65,94	36,92	131	992,80	555,97	61	390,39
Totale	13	**2.238**	**4.186,48**	**2.428,20**	**1.569**	**6.829,36**	**3.824,40**	**1.140**	**5.498,85**	**3.079,30**	**3.607**	**23.202,63**	**12.993,46**	**902**	**5.710,25**

per specie del bestiame e per mesi — Anno 1964.

(Quintali)

VACCA	TORO	SUINO	OVINO	EQUINO	TOTALE
5	6	7	8	9	10
11.506,82	1.921,52	—	—	—	**24.086,59**
13,654,38	1.924,68	—	—	—	**28.172,26**
11.791,28	2.224,99	—	—	—	**26.506,43**
8.904,69	2.125,90	142,90	—	—	**22.327,24**
10.075,98	2.999,09	233,37	—	—	**27.160,00**
8.364,09	1.826,32	182,94	1,33	—	**21.488,45**
8.154,52	1.554,50	234,81	1,18	6,27	**19.140,42**
8.912,71	1.884,16	123,48	—	—	**18.725,26**
8.637,94	1.916,89	293,79	1,68	0,54	**19.225,79**
9.478,82	2.331,04	1.427,70	19,29	—	**24.533,88**
7.714,19	2.214,28	1.399,95	32,84	—	**19.718,43**
10.200,57	2.725,92	1.390,05	40,13	—	**25.824,14**
117.395,99	**25.649,29**	**5.428,99**	**96,45**	**6,81**	**276.908,89**

e macellato, per specie e per mesi. — Anno 1964

BESTIAME										TOTALE		
RI	VACCHE			SUINI			CAVALLI			CAPI	PESO *(Quintali)*	
(Q.li)	Capi	PESO *(Q.li)*		Capi	PESO *(Q.li)*		Capi	PESO *(Q.li)*				
Morto		Vivo	Morto		Vivo	Morto		Vivo	Morto		Vivo	Morto
15	16	17	18	19	20	21	22	23	24	25	26	27
204,58	853	5.114,05	2.659,30	7.752	9.990,79	8.192,43	2.218	8.020,27	4.411,14	**11.391**	**25.867,90**	**16.814,16**
176,32	624	3.791,82	1.971,74	6.256	7.997,25	6.557,74	1.971	7.479,79	4.113,86	**9.625**	**23.005,11**	**14.749,02**
250,58	783	4.703,71	2.445,92	5.370	6.272,45	5.143,40	2.082	8.264,43	4.545,85	**9.258**	**24.198,10**	**14.928,24**
382,59	601	3.317,59	1.725,13	2.749	3.044,86	2.496,78	2.108	8.309,21	4.570,06	**6.275**	**18.660,60**	**11.047,24**
418,63	723	4.217,46	2.193,07	1.734	1.716,19	1.407,27	2.342	8.979,61	4.938,78	**6.081**	**21.217,53**	**12.091,03**
386,11	563	3.214,92	1.671,75	1.757	1.707,61	1.400,24	1.996	7.744,87	4.259,67	**5.497**	**18.163,37**	**10.429,63**
355,65	603	3.559,82	1.851,10	1.715	1.935,75	1.587,31	2.260	7.911,05	4.351,07	**5.662**	**18.804,29**	**10.832,55**
216,37	576	3.389,25	1.762,40	1.317	1.477,93	1.211,90	1.997	6.406,65	3.523,66	**4.505**	**14.083,53**	**8.085,75**
210,22	612	3.391,13	1.763,38	711	968,47	794,14	2.370	8.070,38	4.438,70	**4.253**	**15.258,32**	**8.592,64**
235,73	809	4.843,80	2.518,78	5.345	7.709,02	6.321,40	2.398	8.424,85	4.633,67	**9.162**	**23.928,64**	**15.140,01**
248,69	646	3.914,98	2.035,78	4.894	7.197,50	5.901,94	2.204	7.777,28	4.277,50	**8.179**	**20.833,55**	**13.317,69**
226,43	774	4.913,89	2.555,22	5.588	8.587,85	7.042,03	2.028	7.427,67	4.085,22	**8.897**	**23.200,78**	**14.968,63**
3.311,90	**8.167**	**48.372,42**	**25.153,57**	**45,188**	**58.605,67**	**48.056,58**	**25.974**	**94.816,06**	**52.149,18**	**88.785**	**247.221,72**	**150.996,59**

9.8. — Ovini, pollame ed uova introdotti al mercato all'ingrosso, per mesi — Anno 1964.

MESI		OVINI (quintali)	POLLAME (quintali)	UOVA (numero)
0		1	2	3
Gennaio	1	5.525,65	6.087,12	**9.354.400**
Febbraio	2	4.006,71	6.147,43	**6.490.000**
Marzo	3	6.248,36	7.061,35	**7.192.000**
Aprile	4	3.723,45	7.584,84	**6.585.000**
Maggio	5	2.356,54	7.186,41	**5.662.000**
Giugno	6	1.431,01	7.121,90	**5.944.000**
Luglio	7	991,20	6.575,92	**5.116.000**
Agosto	8	782,86	5.635,63	**3.628.000**
Settembre	9	2.008,70	6.338,25	**4.599.000**
Ottobre	10	4.559,17	7.682,01	**6.486.000**
Novembre	11	4.192,97	6.958,90	**6.126.000**
Dicembre	12	7.027,80	10.019,30	**7.876.000**
Totale	13	**42.854,42**	**84.399,06**	**75.058.400**

9.9. — Pesce affluito al mercato all'ingrosso, secondo le acque di provenienza e per mesi — Anno 1964.

MESI		PESCE (Quintali)			
		DI MARE	DI ACQUA SALMASTRA	DI ACQUA DOLCE	TOTALE
0		1	2	3	4
Gennaio	1	10.081,50	239,75	746,00	**11.067,25**
Febbraio	2	9117,95	159,95	596,15	**9.874,05**
Marzo	3	10.348,70	223,00	607,90	**11.179,60**
Aprile	4	12,723,25	331,30	775,85	**13.830,40**
Maggio	5	11.811,60	358,65	816,85	**12.987,10**
Giugno	6	12.247,90	306,25	681,90	**13.236,05**
Luglio	7	12.862,75	181,35	642,20	**13.686,30**
Agosto	8	8.742,80	87,00	407,20	**9.237,00**
Settembre	9	13.650,50	270,00	577,90	**14.498,40**
Ottobre	10	12.038,35	347,35	545,60	**12.931,30**
Novembre	11	11.247,05	252,000	506,95	**12.006,00**
Dicembre	12	12.415,85	401,30	175,85	**12.993,00**
Totale	13	**137.288,20**	**3.157,90**	7.080,35	**147.526,45**

9.10. — Pesce di mare affluito al mercato all'ingrosso, per singole località di provenienza e per mesi — Anno 1964.

LOCALITA' DI PROVENIENZA	PESCE (*Quintali*)												
	Gen.	Feb.	Mar.	Apr.	Mag.	Giu.	Lug.	Ago.	Sett.	Ott.	Nov.	Dic.	TOTALE
0	1	2	3	4	5	6	7	8	9	10	11	12	13
Anzio 1	47,80	30,90	11,20	49,00	66,50	58,40	150,10	110,90	166,40	158,80	155,10	112,40	**1.117,50**
Bacoli 2	—	—	—	—	—	—	—	—	—	10,00	—	—	**10,00**
Cagliari . . . 3	112,20	87,50	82,15	118,60	72,30	44,20	37,10	13,60	86,05	60,00	31,20	5,70	**750,60**
Catania . . . 4	5,60	11,90	3,25	19,30	15,45	21,10	20,20	6,20	25,70	13,30	15,10	10,40	**167,50**
Cattolica . . . 5	275,40	352,10	450,10	—	—	146,90	360,40	—	—	300,00	372,00	250,00	**2.506,90**
Chioggia . . 6	167,50	314,20	292,20	587,50	570,60	599,80	544,00	433,60	613,40	698,70	653,40	635,80	**6.110,70**
Civitavecchia . 7	998,10	800,70	1.055,40	1.072,90	1.310,65	1.205,60	1.238,30	916,40	1.466,90	1.288,20	1.078,90	1.214,70	**13.646,75**
Comacchio . . 8	136,90	105,60	221,80	253,30	463,50	350,20	195,10	102,10	323,00	383,30	340,70	385,90	**3.261,40**
Cupra 9	175,50	133,40	175,60	168,50	168,50	173,20	385,70	222,50	332,00	272,50	207,50	345,50	**2.810,40**
Fiumicino . . 10	605,00	356,70	502,70	502,20	535,95	857,10	898,40	752,40	849,80	585,70	605,30	413,20	**7.464,45**
Formia 11	98,50	100,50	63,40	59,70	29,85	46,20	26,40	18,50	126,40	67,40	66,90	74,90	**778,65**
Gaeta 12	290,40	220,00	163,75	157,15	256,90	152,30	109,90	40,30	142,25	264,40	203,65	136,70	**2.137,70**
Goro 13	—	—	—	47,70	—	—	—	—	—	—	—	—	**47,70**
Ladispoli . . . 14	—	—	5,30	3,00	—	—	—	—	—	—	—	—	**8,30**
Lampedusa . . 15	377,60	321,90	318,05	566,70	568,30	552,00	551,80	234,70	607,90	225,80	507,10	293,10	**5.124,95**
La Spezia . . 16	107,00	7,50	43,50	20,00	511,30	1.133,50	1.077,60	777,50	1.029,30	761,50	794,50	911,30	**7.174,50**
Lesina 17	—	327,70	—	—	—	—	—	—	—	—	—	—	**327,70**
Manfredonia . . 18	—	—	1,90	7,50	5,00	—	—	—	—	—	—	—	**14,40**
Marina di Ravenna . . 19	—	—	—	—	—	—	—	—	57,00	—	58,10	12,80	**127,90**
Mazara del Vallo 20	1,00	—	—	—	5,80	11,50	26,80	5,70	68,30	119,20	46,50	120,40	**405,20**
Messina . . . 21	9,75	7,65	—	—	—	—	—	15,80	7,20	—	16,30	21,30	**78,00**
Napoli 22	210,70	138,55	253,10	307,90	326,20	308,80	374,20	300,10	403,30	450,20	460,10	472,10	**4.005,25**
Ortona 23	6,10	2,95	2,50	9,80	4,10	—	—	—	13,30	1,40	1,25	—	**41,40**
Palermo . . . 24	—	—	—	—	—	—	—	—	—	—	—	33,30	**33,30**
Pesaro 25	—	—	—	—	—	—	149,60	—	—	—	—	—	**149,60**
Pescara . . . 26	123,00	249,80	314,45	180,30	169,80	209,20	—	54,60	232,00	218,20	288,20	338,90	**2.378,45**
Piombino . . . 27	—	—	—	—	24,80	—	—	—	—	—	—	—	**24,80**
Porto Ercole . 28	293,30	290,70	219,20	298,30	321,70	337,20	288,30	247,60	385,20	246,90	205,60	225,55	**3.359,55**
Porto Recanati . 29	—	—	—	—	—	—	42,80	—	—	—	—	—	**42,80**
Porto S. Giorgio 30	137,80	94,30	167,55	104,30	131,10	147,30	190,20	225,50	270,50	211,50	—	296,30	**1.976,35**
Porto Santo Stefano . . 31	1.178,70	865,10	1.088,15	1,634,50	1.311,30	1.082,20	1.384,30	890,30	1.199,10	1.143,90	1.153,00	1.083,00	**14.013,55**
Pozzuoli . . . 32	8,20	—	—	—	—	—	17,80	—	—	—	—	—	**26,00**
Resina 33	—	—	58,40	53,20	52,80	109,30	199,10	96,80	117,20	79,10	66,30	21,50	**853,70**
Roseto degli Abruzzi . . 34	159,30	105,85	92,20	46,60	64,90	157,10	245,20	151,90	162,50	73,50	94,80	77,10	**1.430,95**
Salerno . . . 35	—	9,80	—	—	—	—	—	—	—	—	—	—	**9,80**
San Benedetto del Tronto . 36	837,50	873,80	952,70	1.021,80	851,85	998,10	976,75	865,00	1.206,30	1.161,60	745,80	1.076,70	**11.567,90**
Santa Marinella 37	15,80	—	1,60	—	50,40	35,90	45,60	5,60	11,90	5,20	—	—	**172,00**
Senigallia . . 38	271,90	397,80	267,30	192,10	232,40	203,00	264,20	155,80	317,60	99,80	227,90	207,80	**2.837,60**
Terracina . . . 39	453,70	263,50	282,20	586,10	364,10	475,10	440,10	182,10	583,30	385,10	414,40	294,10	**4.723,80**
Torre del Greco 40	148,90	3,40	40,80	76,60	17,20	27,50	96,20	31,70	24,70	18,80	12,00	—	**497,80**
Tortoreto . . . 41	295,50	218,50	240,00	216,40	—	227,50	236,30	101,00	237,00	221,60	120,00	223,50	**2.337,30**
Torvaianica . . 42	—	17,80	18,95	—	153,00	3,30	5,80	11,40	16,20	—	—	—	**226,45**
Venezia . . . 43	129,00	208,00	—	152,50	—	240,00	—	285,10	—	231,00	136,00	150,00	**1.531,60**
Viareggio . . . 44	—	—	—	87,40	96,90	14,00	—	20,00	—	—	—	—	**218,30**
Altre località ed estero . 45	2.403,85	2.199,85	2.959,30	4.122,40	3.058,45	2.320,40	2.284,50	1.468,10	2.518,80	2.281,75	2.169,45	2.971,90	**30.758,75**
Totale . . 46	**10,081,50**	**9.117,95**	**10.348,70**	**12,723,25**	**11.811,60**	**12.247,90**	**12.862,75**	**8.742,80**	**13.650,50**	**12,038,35**	**11.247,05**	**12.415,85**	**137.288,20**

9.11. — Pesce affluito al mercato all'ingrosso, per regioni e acque di provenienza — Anno 1964.

PROVENIENZA		PESCE (Quintali) Di Mare	Di acqua Salmastra	Di acqua Dolce	TOTALE
0		1	2	3	4
Liguria	1	7.174,50	—	—	**7.174,50**
Veneto	2	8.441,90	—	—	**8.441,90**
Emilia	3	7.713,10	1.489,40	389,70	**9.592,20**
Toscana	4	17.838,40	842,35	—	**18.680,75**
Marche	5	20.091,35	—	6,60	**20.097,95**
Umbria	6	—	—	—	—
Lazio	7	30.523,60	258,15	1.845,70	**32.627,45**
Abruzzi e Molise	8	6.490,70	—	6,00	**6.496,70**
Campania	9	5.681,55	—	—	**5.681,55**
Puglia	10	2.204,80	—	295,35	**2.500,15**
Calabria	11	13,55	—	—	**13,55**
Sicilia	12	5.921,65	—	—	**5.921,65**
Sardegna	13	813,15	568,00	—	**1.381,15**
Estero ed altre località	14	24.379,95	—	4.537,00	**28.916,95**
Totale	15	**137.288,20**	**3.157,90**	**7.080,35**	**147.526,45**

9.12. — Distribuzione del pesce in alcuni mercati rionali e nei negozi. — Anno 1964

MERCATI RIONALI E NEGOZI		QUINTALI
0		1
Via Andrea Doria	1	2.133,30
» Baccina	2	1.389,50
» Bocca di Leone	3	362,45
» Chiana	4	1.535,65
Piazza Campo de' Fiori	5	11.767,15
» Coppelle	6	575,60
Via Catania	7	1.545,55
» Magnagrecia	8	368,10
» Guido Reni	9	442,40
» G. Biga	10	369,05
Piazza Vespri Siciliani	11	465,30
Via Eurialo	12	1.040,60
» Francesco Valesio	13	509,40
» del Lavatore	14	964,75
» Milazzo	15	1.424,60
» Montebello	16	1.496,70
Piazza Monte d'Oro	17	389,10
Via Montesanto	18	444,40
» Metauro	19	427,70
Largo Osci	20	1.091,40
» del Pigneto	21	988,15
Viale Eritrea	22	848,60
Via Vittorio Locchi	23	695,00
» S.S. Quattro	24	622,00
Piazza S. Cosimato	25	1.993,95
» Testaccio	26	1.960,50
» Unità	27	1.815,50
» Vittorio Emanuele	28	21.823,40
Altri Mercati	29	30.265,15
Negozi	30	57.771,50
Totale	31	**147.526,45**

43 - PESCE SECONDO LE REGIONI DI PROVENIENZA - ANNO 1964 *(in migliaia di quintali)* **(a)**

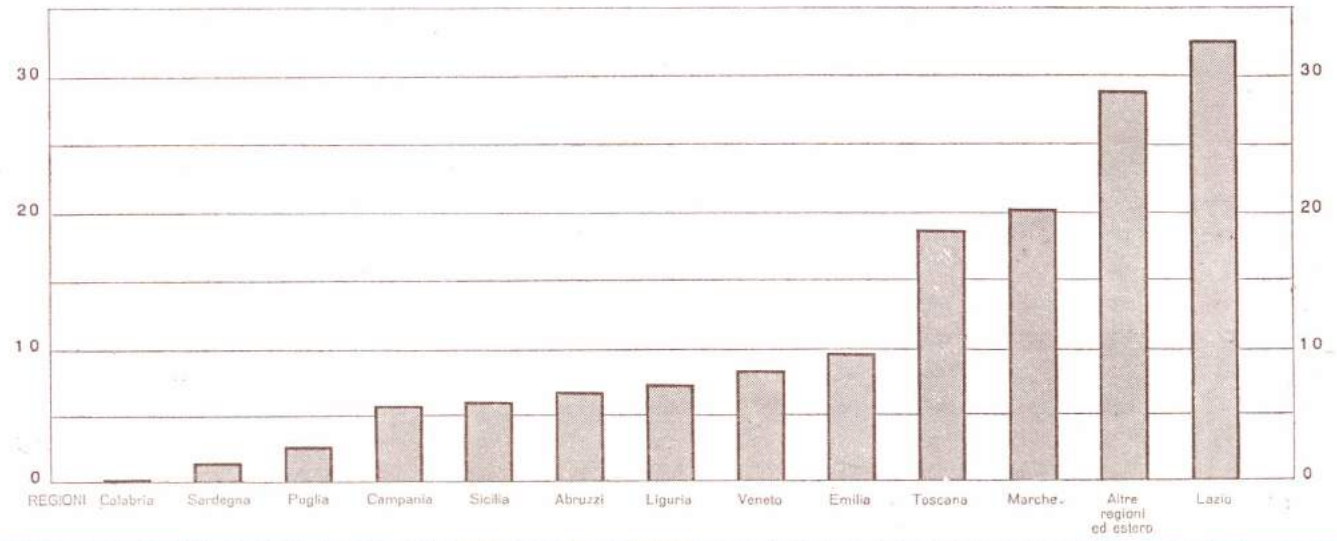

(a) vedi Tav. 9.11, pag. 264.

9.13. — Prodotti ortofrutticoli affluiti al mercato all'ingrosso e direttametne ai mercati rionali, secondo la provenienza, i mezzi di trasporto e per mesi. — Anno 1964.

(in Quintali).

MESI	PROVENIENZA				TOTALE
	Da zone Limitrofe a Roma	Dal Lazio	Da altre Regioni		
	a mezzo veicoli	a mezzo veicoli	a mezzo ferrovia	a mezzo veicoli	
0	1	2	3	4	5
ORTAGGI					
Gennaio . . . 1	14.396	32.503	10.807	32.744	**90.450**
Febbraio . . . 2	12.439	31.034	9.471	41.891	**94.835**
Marzo . . . 3	13.092	29.918	10.502	51.579	**105.091**
Aprile . . . 4	17.723	34.499	8.343	69.136	**129.701**
Maggio . . . 5	18.941	44.309	3.502	64.644	**131.396**
Giugno . . . 6	16.438	53.519	6.362	43.468	**119.787**
Luglio . . . 7	22.765	45.839	1.423	49.655	**119.682**
Agosto . . . 8	15.629	56.610	64	29.465	**101.768**
Settembre . . 9	20.740	72.573	1.776	33.967	**129.056**
Ottobre . . . 10	16.418	50.488	4.350	40.859	**112.115**
Novembre . . 11	14.322	32.463	9.026	39.633	**95.444**
Dicembre . . 12	18.542	32.146	9.998	34.703	**95.389**
Totale . . 13	**201.445**	**515.901**	**75.624**	**531.744**	**1.324.714**
FRUTTA					
Gennaio . . . 1	—	1.250	69.481	67.358	**138.089**
Febbraio . . . 2	—	1.345	76.371	65.950	**143.666**
Marzo . . . 3	—	647	79.708	72.489	**152.844**
Aprile . . . 4	1	948	66.164	89.681	**156.794**
Maggio . . . 5	142	10.785	61.036	72.627	**144.590**
Giugno . . . 6	2.898	29.404	29.490	92.887	**154.679**
Luglio . . . 7	10.015	54.063	12.272	121.765	**198.115**
Agosto . . . 8	5.104	47.238	12.909	101.040	**166.291**
Settembre . . 9	1.105	34.573	10.942	114.118	**160.738**
Ottobre . . . 10	286	23.201	12.887	109.527	**145.901**
Novembre . . 11	4	4.901	26.108	112.926	**143.939**
Dicembre . . 12	3	2.598	48.503	84.334	**135.438**
Totale . . 13	**19.558**	**210.953**	**505.871**	**1.104.702**	**1.841.084**

9.14. — Prodotti ortofrutticoli affluiti al mercato all'ingrosso, per regioni di provenienza. — Anno 1964

(in Quintali).

PROVENIENZA	PRODOTTI ORTOFRUTTICOLI		
	ORTAGGI	FRUTTA	TOTALE
0	1	2	3
Zone limitrofe a Roma . 1	201.545	19.558	221.103
Lazio:			
Provincia di Roma . . 2	247.375	139.193	386.568
Altre province . . . 3	268.126	71.760	339.886
Piemonte 4	1.279	—	1.279
Liguria 5	72	69	141
Lombardia 6	529	744	1.273
Tre Venezie 7	17.835	73.269	91.104
Emilia - Romagna . . . 8	34.385	458.377	492.762
Toscana 9	4.440	2.129	6.569
Marche 10	15.378	6.325	21.703
Umbria 11	7.827	2.281	10.108
Abruzzi e Molise 12	23.909	17.253	41.162
Campania 13	255.508	333.312	588.820
Puglia e Lucania . . . 14	79.396	48.629	128.025
Calabria 15	11.676	229.681.	241.357
Sicilia 16	75.705	428.409	504.114
Sardegna 17	68.324	—	68.324
Estero 18	11.106	10.095	21.201
Totale 19	**1.324.415**	**1.841.084**	**3.165.499**

44 - ORTAGGI E FRUTTA PER REGIONI DI PROVENIENZA - ANNO 1964

(in migliaia di quintali (a))

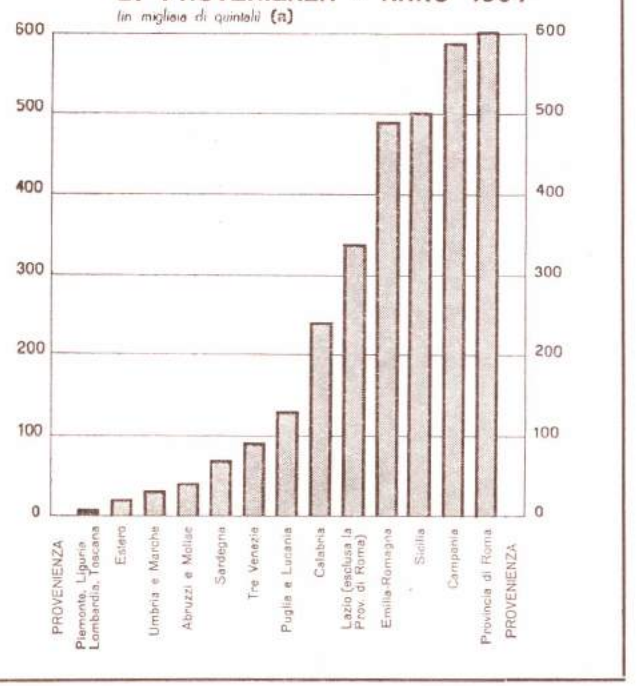

(a) vedi Tav. 9.14, pag. 265.

9.15. — Ortaggi affluiti al mercato all'ingrosso per

(in Quin

SPECIE DELLE DERRATE		PROVE								
		Zone Limitrofe a Roma	LAZIO		Piemonte	Liguria	Lombardia	Tre Venezie	Emilia Romagna	Toscana
			Provincia di Roma	Altre Province						
0		1	2	3	4	5	6	7	8	9
ORTAGGI										
Agli freschi	1	—	—	—	—	—	—	—	—	—
Agli secchi	2	310	652	1.075	—	—	—	18	13	—
Agretti	3	236	9	23	—	—	—	—	—	—
Asparagi	4	445	246	28	—	—	—	1	24	—
Basilico	5	328	17	—	—	—	—	—	—	—
Batate (patate americane)	6	74	129	12	—	—	—	—	—	—
Bieta	7	21.754	8.050	5.147	—	—	—	—	65	10
Broccoli	8	9.615	13.571	2.700	—	—	—	—	—	—
Broccoletti	9	5.023	16.987	3.501	—	—	—	—	—	—
Cavoletti di Bruxelles	10	8	212	4	—	—	—	—	—	—
Cappuccina	11	2.182	2.885	6.787	3	—	—	191	2.610	—
Carciofi	12	1.771	21.787	7.651	—	—	—	—	—	—
Cardi	13	5.295	166	49	—	—	—	8	—	—
Cardini	14	—	55	4	—	—	—	—	—	—
Carote rosse	15	1.315	165	41	—	—	—	11	—	—
Carote gialle	16	28.071	6.233	1.408	—	—	—	41	5	—
Cavoli	17	6.881	3.232	1.978	4	—	31	4.034	245	—
Cavolfiori	18	2.968	2.108	3.431	—	—	—	92	41	174
Cetrioli	19	2.300	1.687	1.530	—	—	—	—	—	—
Cicoria	20	4.669	3.276	9.217	25	—	—	124	47	21
Cicorione	21	786	622	345	—	—	—	—	—	—
Cipolle	22	1.749	597	1.633	—	—	210	934	19.503	257
Cipolle fresche	23	—	2	—	—	—	—	—	—	—
Cipolline	24	—	—	—	—	—	—	—	—	—
Fagioli	25	1.793	5.963	6.917	—	12	—	18	—	14
Fagiolini	26	2.036	4.177	4.112	—	—	—	19	2	—
Fave fresche	27	4.546	6.684	1.652	—	—	—	—	—	—
Finocchi	28	15.774	17.111	9.676	—	—	—	10	2.137	226
Funghi	29	—	78	—	—	—	—	—	—	4
Gobbi	30	5	35	—	—	—	—	—	—	—
Indivia	31	2.016	1.220	7.060	—	—	25	76	30	—
Insalate (varie)	32	7.292	5.067	14.322	20	—	—	698	1.717	—
Lattuga	33	6.123	3.493	38.813	23	—	—	136	582	—
Melanzane	34	10.841	4.192	5.505	—	—	—	—	3	—
Patate	35	2.034	9.061	29.716	200	—	—	2.354	4.169	243
Peperoni	36	6.818	6.144	12.089	376	—	—	11	60	1.309
Peperoncini	37	—	—	—	—	—	—	—	—	—
Piselli	38	1.292	3.037	2.763	—	—	—	—	—	—
Pomodori	39	24.074	84.994	52.654	—	60	—	122	268	2.162
Prezzemolo	40	1.391	785	136	—	—	—	—	—	5
Radicchio	41	35	200	161	347	—	2	4.461	1.244	—
Radici amare	42	78	4	30	—	—	261	706	—	—
Rape	43	674	416	157	—	—	—	5	—	4
Ravanelli	44	1.227	34	171	—	—	—	—	—	—
Rosmarino	45	—	—	—	—	—	—	—	—	—
Scarola	46	3.694	1.946	14.564	100	—	—	250	563	—
Salvia	47	4	5	—	—	—	—	—	—	—
Sedani	48	2.754	1.286	14.381	135	—	—	626	820	11
Spinaci	49	1.437	1.517	5.052	46	—	—	2.743	217	—
Topinambur (tartufi di canna)	50	—	—	—	—	—	—	—	—	—
Zucchine	51	9.730	7.234	1.625	—	—	—	107	20	—
Zucche grosse	52	41	4	6	—	—	—	39	—	—
Totale q.li	53	**201.545**	**247.375**	**268.126**	**1.279**	**72**	**529**	**17.835**	**34.385**	**4.440**

regioni di provenienza e per specie. — Anno 1964
tali).

NIENZA

Marche	Umbria	Abruzzi e Molise	Campania	Puglia e Lucania	Calabria	Sicilia	Sardegna	Estero	TOTALE
10	11	12	13	14	15	16	17	18	19
—	—	—	—	—	—	—	—	—	—
5	—	403	202	115	20	—	—	—	2.813
56	—	—	2	—	—	—	—	—	326
—	—	—	5.720	—	—	—	340	2	6.807
—	—	—	—	—	—	—	—	—	345
—	—	—	—	—	—	—	—	—	215
266	—	18	7.631	224	—	—	—	—	43.165
552	—	86	382	48	—	—	—	—	26.954
—	—	28	5.620	9.794	15	—	—	—	40.968
—	—	—	—	—	—	—	—	—	224
78	44	4.653	4.725	13.916	—	87	—	—	38.161
—	—	—	1.628	11.851	—	180	65.275	—	110.143
—	—	—	—	28	—	—	—	—	5.546
—	—	—	—	—	—	—	—	—	59
—	—	—	—	—	—	—	—	—	1.532
—	—	203	245	27	—	—	—	—	36.233
2.385	308	1.334	6.562	136	1.412	—	—	—	28.542
2.713	163	300	7.270	10	—	10	—	—	19.280
33	—	8	998	24	—	3	—	13	6.596
374	6	49	3.862	5.243	—	—	—	—	26.913
—	—	—	525	923	—	—	—	—	3.201
60	73	608	9.499	473	247	270	—	1.577	37.690
—	—	—	—	—	—	—	—	—	2
—	—	—	—	—	—	—	—	—	—
1.462	30	2.123	6.975	60	8	81	—	3	25.464
258	—	6	16.012	—	517	259	—	12	27.410
—	—	—	3.339	3.387	125	765	421	8	20.927
3.364	1.002	481	10.730	91	840	524	—	—	61.966
1	—	80	69	—	—	—	—	—	232
—	—	—	—	6	—	—	—	—	46
4	10	1.126	448	649	—	—	—	—	12.664
31	89	640	1.648	2.350	15	211	—	829	34.929
26	3	185	4.669	11.164	548	1.217	—	—	66.982
17	9	3	7.931	28	—	164	—	16	28.709
—	—	5.121	45.524	1.105	825	—	—	4.798	105.200
245	5.000	453	17.193	534	21	51	—	65	50.369
—	—	—	—	—	—	—	—	—	—
—	—	—	13.861	7.216	235	6.597	2.181	5	37.187
3.294	420	4.736	32.550	460	6.773	61.985	105	3.751	278.408
—	—	—	906	1	—	1	—	—	3.225
106	362	10	9	—	—	—	—	—	6.937
—	—	—	8	—	—	—	—	—	1.087
—	—	13	163	218	—	—	1	—	1.651
—	—	—	6	—	—	—	—	—	1.438
—	—	—	—	—	—	—	—	—	—
15	—	1.097	3.952	2.987	—	—	—	—	29.168
—	—	—	—	—	—	—	—	—	9
17	274	17	1.174	604	—	74	1	2	22.176
—	10	86	24.206	—	—	—	—	—	35.314
—	—	—	—	—	—	—	—	—	—
16	24	42	9.264	5.724	75	3.226	—	25	37.112
—	—	—	—	—	—	—	—	—	90
15.378	7.827	23.909	255.508	79.396	11.676	75.705	68.324	11.106	1.324.415

9.16. — Frutta affluita al mercato all'ingrosso pe

(in Qu

SPECIE DELLE DERRATE		PROVE								
		Zone Limitrofe a Roma	LAZIO		Piemonte	Liguria	Lombardia	Tre Venezie	Emilia Romagna	Toscana
			Provincia di Roma	Altre Province						
0		1	2	3	4	5	6	7	8	9
FRUTTA SECCA										
Arachidi	1	—	—	—	—	—	—	—	—	—
Avocados	2	—	—	—	—	—	—	—	—	—
Carrube	3	—	—	1	—	—	—	—	—	—
Castagne	4	—	—	97	—	—	—	—	—	—
Datteri	5	—	—	—	—	—	—	—	—	—
Farina di castagne	6	—	—	—	—	—	—	—	—	—
Fichi	7	—	17	3	—	—	—	3	—	—
Mandorle	8	—	—	—	—	—	—	—	—	—
Nocciole	9	—	—	17	—	—	—	—	—	—
Noci	10	—	22	11	—	—	—	—	—	—
Noci di cocco	11	—	—	—	—	—	—	—	—	—
Olive	12	—	217	4	—	—	—	—	—	—
Prugne	13	—	4	—	—	—	—	2	—	—
Ribes	14	—	—	5	—	—	—	—	—	—
Uva	15	—	—	—	—	—	—	2	—	—
Visciole	16	—	—	—	—	—	—	—	—	—
FRUTTA FRESCA										
Albicocche	17	9	418	57	—	—	—	—	—	—
Ananas	18	—	—	—	—	—	—	—	—	—
Banane	19	—	—	—	—	—	—	—	—	—
Castagne	20	—	563	4.092	—	—	—	3	—	457
Ciliege	21	10	16.146	1.944	—	—	—	—	182	8
Cocomeri	22	4.454	9.889	19.159	—	—	—	—	1.075	63
Fichi d'India	23	—	3	12	—	40	—	—	—	—
Fichi	24	76	5.633	1.163	—	—	—	—	—	—
Fragole	25	3	1.842	6.471	—	—	—	180	507	233
Fragoloni	26	—	—	—	—	—	—	—	—	—
Granati	27	—	7	25	—	—	—	—	—	—
Loti (Cachi)	28	11	42	480	—	—	—	—	—	—
Mandorle	29	1	8	—	—	—	—	—	—	—
Mele	30	1	491	1.139	—	—	—	64.074	224.866	610
Meloni	31	7.914	9.884	2.976	—	—	—	—	—	—
Nespole	32	—	2	10	—	—	—	—	—	—
Pere	33	1.430	8.734	3.158	—	—	—	8.292	218.601	208
Pesche	34	3.615	36.553	3.364	—	—	—	459	12.350	330
Prugne	35	447	1.969	314	—	—	—	22	409	—
Sorbe	36	—	—	—	—	—	—	—	—	—
Uva	37	1.587	46.527	21.984	—	29	—	82	82	40
AGRUMI										
Arance	38	—	115	4.268	—	—	744	150	305	180
Limoni	39	—	56	126	—	—	—	—	—	—
Mandarance	40	—	—	—	—	—	—	—	—	—
Mandarini	41	—	48	830	—	—	—	—	—	—
Pompelmi	42	—	3	—	—	—	—	—	—	—
Totale	43	**19.558**	**139.193**	**71.760**	**—**	**69**	**744**	**73.269**	**458.377**	**2.129**

regioni di provenienza e per specie. — Anno 1964

tali).

NIENZA

Marche	Umbria	Abruzzi e Molise	Campania	Puglia e Lucania	Calabria	Sicilia	Sardegna	Estero	TOTALE
10	11	12	13	14	15	16	17	18	19
—	—	—	—	—	—	—	—	1	**1**
—	—	—	—	—	—	—	—	1	**1**
—	—	—	—	—	—	—	—	50	**51**
—	—	9	6	—	—	—	—	5	**117**
—	—	—	—	—	—	—	—	41	**41**
—	—	—	—	—	—	—	—	—	**—**
—	—	—	13	—	82	—	—	15	**133**
—	—	—	—	3	2	—	—	—	**5**
—	—	—	12	—	—	—	—	5	**34**
—	—	—	819	—	—	—	—	5	**857**
—	—	—	—	—	—	—	—	105	**105**
—	—	—	—	—	1	—	—	—	**222**
—	—	—	1	—	1	—	—	50	**58**
—	—	—	—	—	—	—	—	—	**5**
—	—	—	—	—	—	—	—	1	**3**
—	—	—	—	—	—	—	—	—	**—**
—	—	—	14.811	—	—	9.360	—	1.932	**26.587**
—	—	—	—	—	—	—	—	122	**122**
—	—	—	—	—	—	—	—	5.524	**5.524**
412	—	668	496	—	98	—	—	—	**6.789**
414	30	—	16.705	1.054	—	2	—	—	**36.495**
—	—	—	260	230	35	175	—	554	**35.894**
—	—	—	230	—	100	1.878	—	—	**2.263**
78	—	163	136	478	—	328	—	—	**8.055**
—	—	—	857	—	—	—	—	—	**10.093**
—	—	—	—	—	—	—	—	—	**—**
—	—	—	—	—	—	1	—	—	**33**
—	—	—	41.376	—	—	—	—	—	**41.909**
—	—	—	—	—	—	—	—	—	**9**
184	1.077	12	35.796	5	—	10	—	40	**328.305**
13	37	93	152	172	45	91	—	194	**21.571**
—	—	—	770	—	201	1.026	—	—	**2.009**
1.847	766	208	1.502	57	80	50	—	100	**245.033**
2.975	256	369	154.890	248	33	9	—	5	**215.456**
227	59	10	9.959	—	8	—	—	8	**13.432**
—	—	—	8	—	—	28	—	—	**36**
175	56	15.721	2.166	44.246	242	4.837	—	314	**138.088**
—	—	—	13.483	170	156.770	277.740	—	412	**454.337**
—	—	—	18.088	3	30.785	83.628	—	—	**132.686**
—	—	—	217	115	164	91	—	—	**587**
—	—	—	20.559	1.848	41.019	49.058	—	—	**113.412**
—	—	—	—	—	15	97	—	611	**726**
6.325	**2.281**	**17.253**	**333.312**	**48.629**	**229.681**	**428.409**	**—**	**10.095**	**1.841.084**

9.17. — Consumo giornaliero di latte e numero delle rivendite, secondo le suddivisioni territoriali. — Anno 1964

(Latte immesso al consumo dalla Centrale del Latte)

SUDDIVISIONE TERRITORIALE		Rivendite di latte	CONSUMO MEDIO GIORNALIERO (Litri)	
			Latte distribuito giornalmente	Consumo giornaliero pro-capite (*a*)
0		1	2	3
RIONI:				
Monti	1	28	2.889	0,095
Trevi	2	5	1.080	0,193
Colonna	3	7	1.107	0,239
Campo Marzio	4	12	1.440	0,113
Ponte	5	8	1.143	0,110
Parione	6	8	1.188	0,158
Regola	7	6	1.161	0,169
S. Eustachio	8	5	495	0,120
Pigna	9	2	477	0,174
Campitelli	10	1	45	0,043
S. Angelo	11	2	54	0,021
Ripa	12	2	45	0,010
Trastevere	13	26	3.321	0,109
Borgo	14	6	738	0,100
Esquilino	15	35	6.255	0,153
Ludovisi	16	4	891	0,214
Sallustiano	17	5	711	0,145
Castro Pretorio	18	20	2.574	0,152
Celio	19	6	828	0,118
Testaccio	20	12	2.133	0,122
S. Saba	21	5	1.134	0,186
Prati	22	28	4.104	0,115
Totale	23	**233**	**33.813**	**0,128**
QUARTIERI URBANI				
Flaminio	24	21	3.330	0,146
Parioli	25	12	2.520	0,102
Pinciano	26	24	3.194	0,102
Salario	27	22	3.726	0,225
Nomentano	28	65	8.280	0,105
Tiburtino	29	37	5.112	0,112
Prenestino Labicano	30	95	11.538	0,108
Tuscolano	31	131	15.390	0,096
Appio Latino	32	91	10.944	0,106
Ostiense	33	76	10.467	0,110
Portuense	34	55	6.930	0,114
Gianicolense	35	103	11.592	0,105
Aurelio	36	36	6.012	0,117
Trionfale	37	63	7.758	0,094
Della Vittoria	38	55	9.306	0,145
Monte Sacro	39	68	11.979	0,124
Trieste	40	77	10.089	0,097
Tor di Quinto	41	17	3.906	0,168
Prenestino Centocelle	42	110	7.659	0,085
Ardeatino	43	4	5.103	0,113
Pietralata	44	25	3.231	0,108
Collatino	45	46	6.102	0,109
Alessandrino	46	36	4.815	0,120
Don Bosco	47	39	7.344	0,123
Appio-Claudio	48	26	3.267	0,129
Appio-Pignatelli	49	8	792	0,087
Primavalle	50	72	9.684	0,123
Monte Sacro Alto	51	17	2.097	0,110
Ponte Mammolo	52	16	1.989	0,150
San Basilio	53	10	1.548	0,076
Giuliano Dalmata	54	10	1.719	0,139
E.U.R.	55	7	1.350	0,118
Totale	56	**1.474**	**198.773**	**0,109**
QUARTIERI MARINI				
Lido Ostia Ponente	57	11	1.224	0,127
Lido Ostia Levante	58	20	3.096	0,144
Lido Castel Fusano	59	—	—	—
Totale	60	**31**	**4.320**	**0,134**
SUBURBI:				
Tor di Quinto	61	5	612	0,169
Portuense	62	13	1.431	0,081
Gianicolense	63	22	2.691	0,097
Aurelio	64	17	1.917	0,108
Trionfale	65	2	306	0,052
Della Vittoria	66	24	2.754	0,106
Totale	67	**83**	**9.711**	**0,098**
Agro Romano	68	**184**	**14.966**	**0,064**
Enti e Collettività	69	**—**	**2.815**	**—**
TOTALE GENERALE	70	**2.005**	**264.398**	—

(*a*) Calcolato sulla popolazione residente; nel consumo giornaliero pro-capite delle singole suddivisioni territoriali è compreso il latte consumato negli esercizi pubblici (alberghi, bar, ecc.).

9.18. — Latte affluito e distribuito al consumo dalla Centrale del Latte, per mesi. — Anno 1964.

MESI		LATTE (*litri*)				
		AFFLUITO DA				DISTRIBUITO
		Agro Romano	Province Laziali	Altre Province	TOTALE	
0		1	2	3	4	5
Gennaio	1	3.030.921	4.507.746	736.498	**8.275.165**	**8.058.449**
Febbraio	2	2.796.207	4.520.507	679.525	**7.996.239**	**7.831.886**
Marzo	3	3.220.203	5.069.609	378.914	**8.668.726**	**8.427.386**
Aprile	4	3.740.960	4.569.551	—	**8.310.511**	**8.152.538**
Maggio	5	4.558.112	3.953.131	—	**8.511.243**	**8.294.812**
Giugno	6	3.535.255	4.333.376	55.286	**7.923.917**	**7.670.705**
Luglio	7	3.113.151	4.226.519	102.878	**7.442.548**	**7.190.229**
Agosto	8	2.696.178	3.596.034	137.514	**6.429.726**	**6.184.985**
Settembre	9	2.691.098	3.799.278	1.580.058	**8.070.434**	**7.787.242**
Ottobre	10	2.706.362	3.990.866	2.578.533	**9.275.761**	**8.909.383**
Novembre	11	3.079.089	4.320.748	1.721.722	**9.121.559**	**8.841.119**
Dicembre	12	3.676.684	4.800.904	900.612	**9.378.200**	**9.156.790**
Totale	13	**38.844.220**	**51.688.269**	**8.871.540**	**99.404.029**	**96.505.524**

9.19. — Sale. Prelevamento da parte dei rivenditori, secondo il tipo e per mesi. — Anno 1964.

MESI		SALE (*Kg.*)							
		Comune grosso	Macinato fino scelto	Raffinato fino a pacchi	Candor extra fino	Niveo extra fino	Pastorizio	Uso industriale	TOTALE
0		1	2	3	4	5	6	7	8
Gennaio	1	324.450	546.530	326.310	990	20	3.350	53.100	**1.254.750**
Febbraio	2	331.550	463.000	278.140	1.020	—	8.600	42.800	**1.125.110**
Marzo	3	311.950	468.545	271.820	1.070	40	4.900	66.200	**1.124.525**
Aprile	4	304.800	460.190	296.020	750	—	2.300	55.350	**1.119.410**
Maggio	5	242.400	447.570	267.105	985	200	500	43.200	**1.001.960**
Giugno	6	398.150	679.990	432.850	995	120	2.950	1.171	**1.516.226**
Luglio	7	181.600	373.580	257.500	495	80	2.740	65.400	**881.395**
Agosto	8	210.200	365.930	264.360	585	600	700	57.000	**899.375**
Settembre	9	207.550	446.640	333.960	778	10	2.700	61.050	**1.052.688**
Ottobre	10	268.950	455.950	300.360	665	40	2.800	58.600	**1.087.365**
Novembre	11	324.000	521.960	326.820	1.340	360	1.100	48.350	**1.223.930**
Dicembre	12	121.050	7.100	1.500	355	—	2.250	36.000	**168.255**
Totale	13	**3.226.650**	**5.236.985**	**3.356.745**	**10.028**	**1.470**	**34.890**	**588.221**	**12.454.989**

9.20. — Tabacchi. Lavorazione alla Manifattura di Roma e prelevamento da parte dei rivenditori, secondo il tipo e per mesi — Anno 1964

MESI	LAVORAZIONE DI SIGARETTE (*Kg.*)					TOTALE
	NAZIONALI	MACEDONIA	GIUBEK	SERRAGLIO	SPORT	
0	1	2	3	4	5	6
Gennaio 1	176.495	12.209	24.174	19.934	21.027	**253.839**
Febbraio 2	163.574	16.897	16.894	30.272	19.774	**247.411**
Marzo 3	158.267	10.334	24.951	18.414	17.486	**229.452**
Aprile 4	181.771	15.210	36.755	19.595	10.559	**263.890**
Maggio 5	177.277	12.330	30.935	19.909	14.850	**255.301**
Giugno 6	190.342	4.294	22.808	20.503	14.862	**252.809**
Luglio 7	244.586	5.140	25.165	18.433	14.345	**307.669**
Agosto 8	158.650	12.579	22.815	14.052	16.763	**224.859**
Settembre 9	188.098	11.550	34.060	27.353	17.753	**278.814**
Ottobre 10	187.587	6.073	36.693	32.765	23.970	**287.088**
Novembre 11	181.995	2.488	15.052	26.706	8.222	**234.463**
Dicembre 12	165.008	11.737	23.054	17.762	—	**217.561**
Totale 13	**2.173.650**	**120.841**	**313.356**	**265.698**	**179.611**	**3.053.156**

MESI	PRELEVAMENTI DA PARTE DEI RIVENDITORI (*Kg.*)						
	TABACCHI ESTERI	TABACCHI DA FIUTO	TRINCIATI	SIGARI	SIGARETTE	SIGARETTI	TOTALE
0	7	8	9	10	11	12	13
Gennaio 1	102.273	234	12.364	7.179	407.491	1.057	**530.598**
Febbraio 2	59.969	335	16.345	8.126	467.019	1.577	**553.371**
Marzo 3	73.386	234	13.529	7.764	454.184	1.963	**551.060**
Aprile 4	69.989	377	13.642	8.027	480.120	1.495	**573.650**
Maggio 5	75.208	201	13.169	8.396	471.471	1.117	**569.562**
Giugno 6	103.102	221	17.645	9.732	669.910	1.456	**802.066**
Luglio 7	60.056	214	9.682	7.537	411.076	1.040	**489.605**
Agosto 8	74.583	272	12.868	8.436	480.775	1.024	**577.958**
Settembre 9	66.003	213	11.634	6.213	452.078	958	**537.099**
Ottobre 10	81.852	240	13.379	8.050	510.025	946	**614.492**
Novembre 11	78.118	248	12.693	7.146	456.855	903	**555.963**
Dicembre 12	90.996	244	15.019	8.812	597.184	1.515	**713.770**
Totale 13	**935.535**	**3.033**	**161.969**	**95.418**	**5.858.188**	**15.051**	**7.069.194**

9.21. — Energia elettrica erogata per illuminazione pubblica dall'Azienda Comunale Elettricità ed Acque (A.C.E.A.) — Anno 1964.

ZONA	IMPIANTI					
	IN DERIVAZIONE		IN SERIE		TOTALE	
	Lampade	Kw. installati	Lampade	Kw. installati	Lampade	Kw. installati
0	1	2	3	4	5	6
SITUAZIONE AL 30 GIUGNO						
Città e Suburbio 1	35.295	12.601,44	32,481	5.880,63	**67.776**	**18.482,07**
Lido di Ostia 2	1.707	880,95	694	87,77	**2.401**	**968,72**
Agro Romano 3	4.867	1.204,68	5.391	815,94	**10.258**	**2.020,62**
Totale 4	**41.869**	**14.687,07**	**38.566**	**6.784,34**	**80.435**	**21.471,41**
SITUAZIONE AL 31 DICEMBRE						
Città e Suburbio 5	35.295	12.601,44	33.004	5.947,85	**68,299**	**18.549,29**
Lido di Ostia 6	1.707	880,95	694	87,77	**2.401**	**968,72**
Agro Romano 7	4.867	1.204,68	6,360	957,03	**11.227**	**2.161,71**
Totale 8	**41.869**	**14.687,07**	**40.058**	**6.992,65**	**81.927**	**21.679,72**

9.22. — Energia elettrica. Produzione e distribuzione da parte dell'Azienda Comunale Elettricità ed Acque (A.C.E.A.), per bimestre. — Anno 1964

BIMESTRI	Produzione ed acquisto di energia *(Kwh)*	DISTRIBUZIONE *(Kwh)*				
		Illumnazione pubblica	Illumnazione privata	Usi diversi	Trazione	TOTALE
0	1	2	3	4	5	6
Gennaio - Febbraio . . 1	**276.178.426**	19.357.725	46.255.631	157.340.656	11.473.809	**234.427.821**
Marzo - Aprile . . . 2	**247.209.216**	17.945.798	43.515.669	144.679.834	11.871.159	**218.012.460**
Maggio - Giugno . . . 3	**205.434.799**	13.049.455	36.554.655	122.036.979	11.929.708	**183.570.797**
Luglio - Agosto . . . 4	**190.154.405**	15.790.984	31.244.553	105.393.797	10.809.160	**163.238.494**
Settembre - Ottobre . 5	**208.726.120**	18.129.128	32.643.884	106.244.084	10.208.145	**167.225.241**
Novembre - Dicembre . 6	**261.315.839**	19.602.245	44.635.478	131.609.280	9.962.076	**205.809.079**
Totale 7	**1.389.018.805**	**103.875.335**	**234.849.870**	**767.304.630**	**66.254.057**	**1.172.283.892**

9.23. — Energia elettrica. Produzione e distribuzione da parte dell'Ente Nazionale Energia Elettrica (E.N.E.L.), per bimestre. — Anno 1964.

BIMESTRI	Produzione ed acquisto di energia *(Kwh)*	DISTRIBUZIONE *(Kwh)*			
		Illuminazione privata	Usi diversi	Trazione	TOTALE
0	1	2	3	4	5
Gennaio - Febbraio . . 1	**253.345.152**	52.847.053	168.037.175	11.852.120	**232.736.348**
Marzo - Aprile . . . 2	**213.434.353**	46.628.986	153.255.065	10.516.899	**210.400.950**
Maggio - Giugno . . . 3	**193.534.922**	40.316.858	141.643.256	9.658.641	**191.618.755**
Luglio - Agosto . . . 4	**(a)**	33.339.216	119.775.529	8.896.517	**162.011.262**
Settembre - Ottobre . 5	**(a)**	36.642.043	126.678.691	10.452.950	**173.773.684**
Novembre - Dicembre . 6	**(a)**	48.455.240	144.364.165	11.256.643	**204.076.048**
Totale 7		**258.229.396**	**853.753.881**	**62.633.770**	**1.174.617.047**

(a) *Dati non pervenuti.*

9.24. — Energia elettrica. Utenze dell'Azienda Comunale Elettricità ed Acque (A.C.E.A.) e dell'Ente Nazionale Energia Elettrica (E.N.E.L.), per bimestre. — Anno 1964

BIMESTRI	UTENZE DELL'A.C.E.A.			UTENZE DELL'E.N.E.L.		
	Illuminazione privata	Altri usi	TOTALE	Illuminazione privata	Altri usi	TOTALE
0	1	2	3	4	5	6
Gennaio - Febbraio . . 1	428.551	319.233	**747.784**	408.392	289.493	**697.885**
Marzo - Aprile . . . 2	431.879	324.616	**756.495**	410.795	294.811	**705.606**
Maggio - Giugno . . . 3	435.448	330.423	**765.871**	413.853	299.642	**713.495**
Luglio - Agosto . . . 4	438.671	335.420	**774.091**	416.337	305.145	**721.482**
Settembre - Ottobre . 5	441.939	340.821	**782.760**	420.547	311.492	**732.039**
Novembre - Dicembre . 6	444.998	345.545	**790.543**	423.994	316.446	**740.440**

9.25. — Gas. Distribuzione e numero delle utenze, per mesi (Società Romana Gas) — Anno 1964.

MESI	DISTRIBUZIONE GAS (*mc.*)					UTENTI
	Uffici Comunali	Città del Vaticano	Usi diversi	Usi speciali	TOTALE	
0	1	2	3	4	5	6
Gennaio 1	29.488	45.872	27.938.005	376.882	**28.390.247**	**516.250**
Febbraio 2	27.853	41.799	24.372.460	453.294	**24.895.406**	**517.452**
Marzo 3	26.444	42.824	23.276.923	415.131	**23.761.322**	**517.733**
Aprile 4	28.894	47.927	21.708.682	448.860	**22.234.363**	**519.466**
Maggio 5	24.334	48.060	20.616.888	415.128	**21.104.410**	**521.311**
Giugno 6	21.321	34.197	16.378.009	427.197	**16.860.724**	**523.208**
Luglio 7	16.695	27.497	13.618.650	316.651	**13.979.493**	**525.117**
Agosto 8	15.272	20.988	12.768.613	1.191	**12.806.064**	**527.178**
Settembre 9	11.011	27.948	15.670.119	788	**15.709.866**	**579.196**
Ottobre 10	11.768	35.838	18.775.838	1.546	**18.824.990**	**531.183**
Novembre 11	13.854	41.047	22.798.138	10.288	**22.863.327**	**533.322**
Dicembre 12	15.282	56.901	28.622.185	21.163	**28.715.531**	**535.390**
Totale 13	**242.216**	**470.898**	**246.544.510**	**2.888.119**	**250.145.743**	—

9.26. — Acqua potabile. Erogazione dell'Azienda Comunale Elettricità ed Acque (A.C.E.A.) secondo il tipo di acqua e per trimestre (*) — Anno 1964.

TRIMESTRE	TIPO DI ACQUA EROGATA (*mc.*)						
	Peschiera	Vergine elevata	Vergine a basso livello	Felice	Paola	Del sottosuolo	TOTALE
0	1	2	3	4	5	6	7
Gennaio - Marzo 1	32.755.013	1.474.486	3.462.810	2.153.569	4.898.673	669.597	**45.414.148**
Aprile - Giugno 2	36.116.553	1.567.299	3.461.489	2.213.682	4.910.180	683.357	**48.952.560**
Luglio - Settembre 3	36.177.809	1.666.978	3.473.908	2.341.707	4.961.209	756.396	**49.378.007**
Ottobre - Dicembre 4	35.822.443	1.637.084	3.493.055	2.335.886	4.946.691	825.883	**49.061.042**
Totale . . . 5	**140.871.818**	**6.345.847**	**13.891.262**	**9.044.844**	**19.716.753**	**2.935.233**	**192.805.757**

(*) *I dati riguardanti l'erogazione effettuata dalla Società Acqua Pia Antica Marcia non sono stati comunicati.*

9.27. — Lotto. Giocate, riscossioni e vincite, per mesi — Anno 1964.

MESI	GIOCATE								RISCOSSIONE NETTA (*Lire*)	VINCITE (*Lire*)
	DA LIRE									
	50	100	150	200	300	500	1000	TOTALE		
0	1	2	3	4	5	6	7	8	9	10
Gennaio 1	373.700	478.960	755.940	366.140	60.020	188.088	162.576	**2.385.424**	**524.521.000**	**178.220.458**
Febbraio 2	496.280	627.560	964.960	493.820	81.460	243.552	224.388	**3.132.020**	**697.071.100**	**605.613.258**
Marzo 3	415.440	734.500	798.300	419.280	72.460	283.824	212.076	**2.935.880**	**614.936.250**	**213.640.216**
Aprile 4	407.560	543.700	793.600	426.500	77.300	245.220	268.392	**2.762.272**	**688.848.100**	**445.001.370**
Maggio 5	482.920	328.300	940.640	502.440	91.320	307.668	384.396	**3.037.684**	**888.094.100**	**185.125.275**
Giugno 6	383.800	484.840	715.520	366.320	67.020	212.160	278.844	**2.508.504**	**648.228.000**	**208.505.481**
Luglio 7	359.340	455.860	665.680	339.800	61.260	169.032	178.800	**2.229.772**	**508.751.750**	**373.503.332**
Agosto 8	418.700	527.820	786.380	402.700	66.720	173.244	107.052	**2.482.616**	**479.909.650**	**302.034.104**
Settembre 9	357.900	447.360	680.520	361.180	61.880	151.452	106.188	**2.166.480**	**433.409.400**	**239.747.293**
Ottobre 10	464.260	603.260	876.740	475.900	83.300	210.012	170.772	**2.884.244**	**606.411.400**	**265.260.105**
Novembre 11	383.120	531.680	773.240	458.460	83.220	215.580	190.764	**2.636.064**	**600.078.400**	**198.307.558**
Dicembre 12	400.000	551.340	764.880	465.960	86.880	231.396	233.436	**2.733.892**	**654.307.550**	**194.715.595**
Totale 13	**4.943.020**	**6.315.180**	**9.516.400**	**5.078.500**	**892.840**	**2.631.228**	**2.517.684**	**31.894.852**	**7.344.566.700**	**3.409.674.045**
MEDIA MENSILE . 14	*411.918*	*526.265*	*793.033*	*423.208*	*74.403*	*219.269*	*209.807*	*2.657.904*	*612.047.225*	*284.139.503*

10.0. — LAVORO

10.1. — Andamento degli infortuni sul lavoro, secondo i rami di attività economica degli infortunati e per anno. — Anni 1955-1964

RAMI DI ATTIVITA' ECONOMICA		ANNI									
		1955	1956	1957	1958	1959	1960	1961	1962	1963	1964
0		1	2	3	4	5	6	7	8	9	10
Agricoltura, foreste, caccia e pesca	1	98	115	101	123	144	170	155	141	112	109
Industrie estrattive	2	107	109	117	35	67	61	55	40	41	17
Industrie manifatturiere	3	2.548	2.909	3.144	1.552	2.036	2.623	2.235	2.554	2.132	3.745
Industrie costruzioni	4	2.182	2.166	1.879	3.735	1.494	1.432	1.729	2.839	1.981	4.231
Produzione e distribuzione elettricità, gas, acqua	5	407	405	198	58	69	21	49	71	31	130
Commercio	6	222	193	166	317	317	386	345	379	339	811
Trasporti e comunicazioni	7	945	1.072	845	1.062	1.179	1.248	1.476	1.730	1.303	2.072
Credito e assicurazioni	8	—	—	—	—	—	—	5	6	24	31
Servizi e attività sociali varie	9	3.504	3.699	3.772	4.090	7.174	7.327	6.248	5.982	5.411	1.244
Pubblica amministrazione	10	843	848	523	105	615	524	63	49	64	115
Non specificati	11	164	229	221	158	204	352	329	431	434	2.729
Totale	12	**11.020**	**11.745**	**10.966**	**11.235**	**13.299**	**14.144**	**12.689**	**14.222**	**11.872**	**15.234**

10.2. — Andamento degli infortuni sul lavoro, secondo le cause e per anno. — Anni 1955-1964

CAUSE DEGLI INFORTUNI		ANNI									
		1955	1956	1957	1958	1959	1960	1961	1962	1963	1964
0		1	2	3	4	5	6	7	8	9	10
Penetrazioni di corpi estranei negli occhi	1	443	344	252	592	647	723	583	498	443	832
Contusioni, lesioni o ferite	2	6.623	8.070	7.652	4.814	7.583	8.090	7.496	8.394	7.199	9.396
Battute e cadute	3	2.085	1.683	1.595	2.031	2.184	2.420	2.037	2.076	1.896	1.904
Ustioni	4	223	129	79	238	210	352	319	366	221	433
Schiacciamenti	5	154	169	175	413	188	145	81	80	124	167
Cause varie o non specificate	6	1.492	1.350	1.213	3.147	2.487	2.414	2.173	2.808	1.989	2.502
Totale	7	**11.020**	**11.745**	**10.966**	**11.235**	**13.299**	**14.144**	**12.689**	**14.222**	**11.872**	**15.234**

10.3. — Infortuni sul lavoro, secondo le cause e i rami di attività economica degli infortunati. — Anno 1964

RAMI DI ATTIVITA' ECONOMICA		CAUSE DEGLI INFORTUNI							
		Penetrazioni di corpi estranei negli occhi	Contusioni lesioni o ferite	Battute e cadute	Ustioni	Schiacciamenti	Cause varie	Non specificate	TOTALE
0		1	2	3	4	5	6	7	8
Agricoltura, foreste, caccia e pesca	1	11	68	17	1	1	9	2	**109**
Industrie estrattive	2	2	11	3	—	—	1	—	**17**
Industrie manifatturiere	3	196	2.527	347	137	39	328	171	**3.745**
Industrie costruzioni	4	400	2.420	577	84	53	492	205	**4.231**
Produzione e distribuzione elettricità, acqua e gas	5	10	69	20	10	2	16	3	**130**
Commercio	6	15	536	90	26	6	83	55	**811**
Trasporti e comunicazioni	7	32	1.156	401	63	23	247	150	**2.072**
Credito e assicurazioni	8	1	20	2	3	1	4	—	**31**
Servizi e attività sociali varie	9	27	737	191	32	12	162	83	**1.244**
Pubblica amministrazione	10	1	68	17	—	1	15	13	**115**
Non specificati	11	137	1.784	239	77	29	281	182	**2.729**
TOTALE	12	**832**	**9.396**	**1.904**	**433**	**167**	**1.638**	**864**	**15.234**

10.4. — Attività dell'Ispettorato dell'Industria e del Lavoro. Aziende ispezionate. — Anno 1964

ISPEZIONI E ACCERTAMENTI			AZIENDE						
			Industriali			Commerciali e del Credito e assicurazioni	Studi professionali e Servizi familiari	Agricole	TOTALE
			Grandi (oltre 100 dipend.)	Medie (da 10 a 100 dipend.)	Piccole ed artigiane (con meno di 10 dip.)				
0			1	2	3	4	5	6	7
Aziende ispezionate:	D'Iniziativa	1	116	1.722	1.815	539	19	32	**4.243**
	Su richiesta	2	315	1.124	1.568	1.387	211	5	**4.610**
	Rivisite	3	67	592	573	14	—	—	**1.246**
	TOTALE	4	**498**	**3.438**	**3.956**	**1.940**	**230**	**37**	**10.099**
Totale degli accertamenti regolari		5	**1.742**	**5.900**	**7.275**	**4.274**	**149**	**57**	**19.397**
Totale degli accertamenti con prescrizioni		6	**956**	**6.688**	**11.172**	**6.032**	**579**	**21**	**25.448**
Totale degli accertamenti con contravvenzioni		7	**104**	**1.637**	**1.926**	**751**	**29**	—	**4.447**
Lavoratori occupati nelle aziende ispezionate nell'anno:	Impiegati — Maschi	8	27.545	5.591	709	8.812	101	63	**42.821**
	Impiegati — Femmine	9	7.246	1.491	200	2.903	129	—	**11.969**
	Operai — Maschi	10	108.185	90.409	16.905	9.840	312	682	**226.333**
	Operai — Femmine	11	14.304	4.194	1.261	2.371	208	759	**23.097**

10.5. — Attività dell'Ispettorato dell'Industria e del Lavoro. Ispezioni effettuate secondo l'esito e i rami di attività economica delle aziende. — Anno 1964.

ESITO DELLE ISPEZIONI		AZIENDE						
		Industriali			Commerciali e del Credito e Assicurazioni	Studi professionali, e Servizi familiari	Agricole	TOTALE
		Grandi (oltre 100 dipend.)	Medie (da 10 a 100 dipen.)	Piccole (con meno 10 dipen.)				
0		1	2	3	4	5	6	7
ACCERTAMENTI REGOLARI:								
Collocamento	1	86	302	335	237	4	9	973
Libretto di lavoro	2	85	260	356	291	9	7	1.008
Orario di lavoro	3	142	493	638	749	18	4	2.044
Riposo settimanale	4	125	411	907	368	7	4	1.822
Festività retribuite	5	70	345	620	315	5	2	1.357
Igiene del lavoro	6	47	376	477	138	4	2	1.044
Prevenzione infortuni	7	106	610	790	80	3	1	1.590
Lavoro donne e fanciulli	8	62	111	148	83	3	1	408
Tutela maternità lavoratrici	9	52	85	66	50	7	1	261
Contratti di lavoro	10	93	187	177	62	4	1	524
Assicurazione infortuni	11	228	1.213	620	256	5	6	2.328
Assicurazioni sociali obbligatorie	12	133	244	350	300	17	8	1.052
Assegni familiari, ecc.	13	104	230	426	308	20	6	1.094
Assicurazione malattie	14	118	247	338	333	18	3	1.057
Contributi Ina-Casa	15	108	224	336	320	11	2	1.001
Altre forme di previdenza	16	9	35	8	33	—	—	85
Diverse	17	53	149	164	88	8	—	462
Prospetto paga	18	98	296	369	213	4	—	980
Apprendistato	19	23	82	150	50	2	—	307
TOTALE	20	**1.742**	**5.900**	**7.275**	**4.274**	**149**	**57**	**19.397**
PRESCRIZIONI:								
Collocamento	21	84	387	593	317	14	2	1.397
Libretto di lavoro	22	24	291	743	494	27	1	1.580
Orario di lavoro	23	46	162	316	110	2	—	636
Riposo settimanale	24	5	31	18	25	1	—	80
Festività retribuite	25	4	37	72	36	—	—	149
Igiene del lavoro	26	8	58	177	8	1	1	253
Prevenzione infortuni	27	139	1.357	1.506	157	1	—	3.160
Lavoro donne e fanciulli	28	5	8	22	3	1	—	39
Tutela maternità lavoratrici	29	3	20	70	30	—	—	123
Contratti di lavoro	30	38	107	126	36	1	—	308
Assicurazione infortuni	31	67	838	1.148	385	11	—	2.449
Assicurazioni sociali obbligatorie	32	139	788	1.504	1.162	182	15	3.790
Assegni familiari, ecc.	33	121	825	1.360	920	71	1	3.298
Assicurazione malattie	34	111	764	1.507	1.092	181	1	3.656
Contributi Ina-Casa	35	100	725	1.402	1.010	76	—	3.313
Altre forme di previdenza	36	11	61	45	24	1	—	142
Diverse	37	32	79	103	88	4	—	306
Prospetto paga	38	11	67	181	73	5	—	337
Apprendistato	39	8	83	279	62	—	—	432
TOTALE	40	**956**	**6.688**	**11.172**	**6.032**	**579**	**21**	**25.448**
CONTRAVVENZIONI:								
Collocamento	41	26	74	71	34	2	—	207
Libretto di lavoro	42	—	19	51	20	—	—	90
Orario di lavoro	43	3	46	117	104	6	—	276
Riposo settimanale	44	2	5	12	10	—	—	29
Festività retribuite	45	—	—	4	2	—	—	6
Igiene del lavoro	46	—	6	3	—	—	—	9
Prevenzione infortuni	47	30	811	386	3	1	—	1.231
Lavoro donne e fanciulli	48	4	16	71	9	—	—	100
Tutela maternità lavoratrici	49	—	8	2	1	—	—	11
Contratti di lavoro	50	2	5	7	1	—	—	15
Assicurazione infortuni	51	20	362	429	145	3	—	959
Assicurazioni sociali obbligatorie	52	4	56	116	86	3	—	265
Assegni familiari, ecc.	53	3	38	122	69	3	—	235
Assicurazione malattie	54	3	39	119	65	4	—	230
Contributi Ina-Casa	55	3	27	108	62	1	—	201
Altre forme di previdenza	56	—	1	1	2	—	—	4
Diverse	57	3	49	109	63	5	—	229
Prospetto paga	58	1	56	156	69	1	—	283
Apprendistato	59	—	19	42	6	—	—	67
TOTALE	60	**104**	**1.637**	**1.926**	**751**	**29**	—	**4.447**

10.6. — Attività dell'Ispettorato dell'Industria e del Lavoro. Ispezioni effettuate nell

MESI		AZI								
		INDUSTRIALI								
		GRANDI			MEDIE			PICCOLE		
		D'iniziativa	Su richiesta	Rivisite	D'iniziativa	Su richiesta	Rivisite	D'iniziativa	Su richiesta	Rivisite
0		1	2	3	4	5	6	7	8	9
Gennaio	1	7	19	2	171	93	23	134	131	24
Febbraio	2	2	28	2	112	91	22	98	160	32
Marzo	3	22	25	5	50	75	15	221	95	27
Aprile	4	35	28	13	751	105	113	531	144	36
Maggio	5	4	34	2	85	146	61	96	173	53
Giugno	6	5	27	4	50	118	43	57	134	25
Luglio	7	2	28	3	66	94	51	69	143	99
Agosto	8	11	26	9	109	90	69	123	131	73
Settembre	9	1	10	—	22	53	16	29	63	32
Ottobre	10	8	21	9	112	85	57	161	127	54
Novembre	11	12	33	13	103	95	68	186	136	62
Dicembre	12	7	36	5	91	79	54	110	131	56
Totale	13	**116**	**315**	**67**	**1.722**	**1.124**	**592**	**1.815**	**1.568**	**573**

10.7. — Attività dell'Ispettorato dell'Industria e del Lavoro. Lavoratori occupati nelle aziende ispezionate

MESI		AZI											
		INDUSTRIALI											
		GRANDI				MEDIE				PICCOLE			
		Impiegati		Operai		Impiegati		Operai		Impiegati		Operai	
		M.	F.	M.	F.	M.	F.	M.	F.	M.	F.	M.	F.
0		1	2	3	4	5	6	7	8	9	10	11	12
Gennaio	1	1.741	532	10.833	424	485	189	5.545	265	21	31	1.155	123
Febbraio	2	2.456	736	16.585	1.449	430	73	4.277	472	28	24	1.115	92
Marzo	3	2.450	480	6.790	840	477	7	11.798	250	17	17	1.610	97
Aprile	4	5.812	1.154	17.006	3.118	736	158	20.874	739	41	17	3.524	185
Maggio	5	2.531	1.093	8.537	1.862	453	135	6.009	420	41	19	1.238	74
Giugno	6	1.323	200	6.536	370	574	105	7.531	236	30	13	820	29
Luglio	7	1.373	489	6.322	1.239	111	39	5.682	218	25	4	1.313	88
Agosto	8	2.661	884	11.345	1.804	360	165	6.181	222	61	10	1.285	94
Settembre	9	1.270	285	3.823	512	313	27	2.042	97	27	2	422	18
Ottobre	10	1.488	553	6.929	781	635	214	8.028	415	173	16	1.659	193
Novembre	11	1.904	437	6.102	680	729	303	7.283	424	215	36	1.778	212
Dicembre	12	2.536	403	7.377	1.225	288	76	5.159	436	30	11	986	56
Totale	13	**27.545**	**7.246**	**108.185**	**14.304**	**5.591**	**1.491**	**90.409**	**4.194**	**709**	**200**	**16.905**	**1.261**

le aziende, secondo i rami di attività economica e per mesi. — Anno 1964

E NDE

COMMERCIO, CREDITO E ASSICURAZIONI			STUDI PROFESSIONALI E SERVIZI FAMILIARI			AGRICOLE			TOTALE		
D'iniziativa	Su richiesta	Rivisite	D'iniziativa	Su richiesta	Rivisite	D'iniziativa	Su richiesta	Rivisite	D'iniziativa	Su richiesta	Rivisite
10	11	12	13	14	15	16	17	18	19	20	21
70	159	7	—	19	—	12	1	—	394	422	56
59	136	1	3	29	—	—	—	—	274	444	57
54	180	—	2	26	—	—	—	—	349	401	47
103	207	—	—	36	—	—	—	—	1.420	520	162
58	182	1	—	26	—	—	—	—	243	561	117
75	98	—	14	46	—	—	—	—	201	423	72
11	96	—	—	2	—	—	—	—	148	363	153
15	73	2	—	4	—	—	—	—	258	324	153
3	44	—	—	2	—	—	—	—	55	172	48
11	64	1	—	5	—	20	3	—	312	305	121
17	49	—	—	6	—	—	—	—	318	319	143
63	99	2	—	10	—	—	1	—	271	356	117
539	**1.387**	**14**	**19**	**211**	**—**	**32**	**5**	**—**	**4.243**	**4.610**	**1.246**

e, secondo i rami di attività economica ed il mese in cui è avvenuta l'ispezione. — Anno 1964

E NDE

COMMERCIO, CREDITO E ASSICURAZIONI				STUDI PROFESSIONALI E SERVIZI FAMILIARI				AGRICOLE				TOTALE			
Impiegati		Operai		Impiegati		Operai		Impiegati		Operai		Impiegati		Operai	
M.	F.	M.	F.	M.	F.	M.	F.	M.	F.	M.	F.	M.	F.	M.	F.
13	14	15	16	17	18	19	20	21	22	23	24	25	26	27	28
110	91	661	152	2	1	7	11	2	—	85	—	2.361	844	18.286	975
145	90	300	112	4	2	1	25	—	—	—	—	3.063	925	22.278	2.150
421	377	878	346	3	3	23	11	—	—	—	—	3.368	884	21.099	1.544
533	352	1.786	681	10	6	139	38	—	—	—	—	7.132	1.687	43.329	4.761
186	148	716	148	8	5	1	25	—	—	—	—	3.219	1.400	16.501	2.529
43	31	281	92	8	18	110	50	—	—	—	—	1.978	367	15.278	777
193	142	427	68	—	—	—	2	—	—	—	—	1.702	674	13.744	1.615
392	150	344	186	2	4	1	2	—	—	—	—	3.476	1.213	19.156	2.308
30	39	216	71	—	—	1	1	—	—	—	—	1.640	353	6.504	699
2.817	488	517	142	24	36	13	16	24	—	260	303	5.161	1.307	17.406	1.850
2.731	625	3.227	174	39	52	15	21	37	—	321	454	5.655	1.453	18.726	1.965
1.211	370	487	199	1	2	1	6	—	—	16	2	4.066	862	14.026	1.924
8.812	**2.903**	**9.840**	**2.371**	**101**	**129**	**312**	**208**	**63**	**—**	**682**	**759**	**42.821**	**11.969**	**226.333**	**23.097**

10.8. — Libretti Sanitari di Lavoro rilasciati, secondo il

MESI		LIBRETTI RILASCIATI	TIPO DELLE A						
			Alberghi e Pensioni	Acquedotti Acque gassate Ghiaccio	Barbieri Parrucchieri	Bar - Latterie Gelaterie	Cliniche Ospedali	Centrale del latte	Caseifici e Vaccherie
0		1	2	3	4	5	6	7	8
Gennaio	1	6.004	150	114	505	1.135	40	207	101
Febbraio	2	6.091	301	136	596	1.197	48	101	50
Marzo	3	5.792	358	91	578	1.115	30	5	34
Aprile	4	6.212	320	135	532	1.179	17	30	58
Maggio	5	5.482	211	200	300	1.576	23	4	19
Giugno	6	5.479	229	135	414	1.160	14	1	14
Luglio	7	5.857	299	115	328	1.313	16	1	17
Agosto	8	4.472	170	69	248	838	15	—	13
Settembre	9	6.457	278	37	668	1.074	52	—	15
Ottobre	10	6.597	301	56	625	1.053	38	61	31
Novembre	11	6.216	175	21	520	935	58	81	20
Dicembre	12	3.944	118	10	349	587	26	140	24
Totale	13	63.603	**2.910**	**1.119**	**5.663**	**13.162**	**377**	**631**	**396**

10.9. — Libretti Sanitari di Lavoro rilasciati a ragazz

MESI		LIBRETTI RILASCIATI	PROFES						
			Baristi	Camerieri	Elettricisti	Elettrauto	Falegnami	Fabbri	Fattorini, Commessi
0		1	2	3	4	5	6	7	8
Gennaio	1	8	2	—	1	—	—	—	3
Febbraio	2	3	1	—	—	—	—	—	2
Marzo	3	3	—	—	—	—	1	—	1
Aprile	4	—	—	—	—	—	—	—	—
Maggio	5	—	—	—	—	—	—	—	—
Giugno	6	11	1	—	—	1	—	—	2
Luglio	7	46	1	1	1	—	5	2	8
Agosto	8	25	1	1	2	3	1	—	—
Settembre	9	66	2	2	3	2	2	4	6
Ottobre	10	108	6	2	7	4	4	1	8
Novembre	11	69	8	—	2	3	6	1	5
Dicembre	12	28	7	—	—	2	2	—	2
Totale	13	367	29	6	16	15	21	8	37

10.10. — Libretti Sanitari di Lavoro rilasciat

ETA'		LIBRETTI RILASCIATI	PROFES						
			Commesse e magazziniere	Cassiere	Cucitrici in bianco ricamatrici	Dolciere e pastaie	Farmaco-logiche	Guardarobiere	Impiegate
0		1	2	3	4	5	6	7	8
12 anni	1	—	—	—	—	—	—	—	—
13 anni	2	—	—	—	—	—	—	—	—
14 anni	3	198	42	1	2	—	—	1	38
15 anni	4	1.743	341	17	37	3	2	1	414
16 anni	5	1.969	481	29	28	7	2	—	425
17 anni	6	1.462	343	46	20	4	—	—	404
18 anni	7	1.356	261	40	8	4	2	2	475
19 anni	8	970	150	28	8	2	—	1	405
20 anni	9	1.325	131	21	11	—	1	1	615
Totale	10	9.023	1.749	182	114	20	7	6	2.776

il tipo dell'azienda e per mesi. — Anno 1964

AZIENDE E DEGLI ESERCIZI

Erbe e Frutta	Generi Alimentari	Macellerie	Norcinerie Pizzicherie	Pasticcerie	Pizzerie Rosticcerie	Pescherie	Portieri	Ristoranti Trattorie	Vini - Olio Uova
9	10	11	12	13	14	15	16	17	18
605	944	315	206	324	120	97	—	813	328
583	881	379	193	289	121	94	—	851	271
578	761	345	198	320	120	94	2	899	264
686	875	423	233	339	131	96	—	901	257
494	489	289	180	306	109	65	—	1.035	182
632	765	313	195	271	126	54	—	950	206
929	798	392	209	123	108	88	1	987	133
750	751	273	212	190	93	55	—	602	193
863	1.138	402	359	400	109	63	—	750	249
733	1.188	433	384	392	156	78	—	796	272
755	1.157	483	326	446	129	95	—	737	278
416	684	292	176	235	114	62	—	554	157
8.024	**10.431**	**4.339**	**2.871**	**3.635**	**1.436**	**941**	**3**	**9.875**	**2.790**

fino a 14 anni di età, per professioni e mesi. — Anno 1964

SIONI

Fotografi	Idraulici Stagnai	Macellai	Manovali	Meccanici, Motoristi	Pasticcieri	Addetti a Laboratori Radio-TV	Tipografi	Vetrai	Altre professioni
9	10	11	12	13	14	15	16	17	18
—	1	—	—	1	—	—	—	—	—
—	—	—	—	—	—	—	—	—	—
—	—	—	1	—	—	—	—	—	—
—	—	—	—	—	—	—	—	—	—
—	—	—	—	—	—	—	—	—	—
—	1	—	—	6	—	—	—	—	—
—	2	—	1	13	—	2	4	—	6
—	4	—	1	7	1	1	2	—	1
—	2	—	—	16	—	10	5	—	12
—	3	1	2	24	—	5	8	—	33
1	—	1	—	16	1	3	4	—	18
—	1	1	—	8	—	2	2	—	1
1	**14**	**3**	**5**	**91**	**2**	**23**	**25**	**—**	**71**

a ragazze, secondo l'età e la professione. — Anno 1964

SIONI

Addette a Lanifici	Manicure e Parrucchiere	Modiste	Pellicciaie	Stiratrici e Lavandaie	Sarte	Stenodattilografe	Addette a Laboratori Radio-TV	Tipografe	Altre professioni
9	10	11	12	13	14	15	16	17	18
—	—	—	—	—	—	—	—	—	—
—	—	—	—	—	—	—	—	—	—
2	34	—	2	2	7	17	—	10	40
32	131	7	9	25	94	103	1	52	474
35	162	7	10	34	107	120	6	24	492
21	101	6	1	18	68	92	5	10	323
34	80	3	3	21	101	86	1	7	228
39	32	4	2	14	66	43	—	12	164
114	47	1	2	16	61	44	1	6	253
277	**587**	**28**	**29**	**130**	**504**	**505**	**14**	**121**	**1.974**

11.0 - ATTIVITA' EDILIZIA

11.1 — Opere progettate secondo la natura delle costruzioni — Anno 1964.

NATURA DELLE COSTRUZIONI		FABBRICATI: Numero	FABBRICATI: Volume (vuoto per pieno) (metri cubi)	ABITAZIONI	VANI DI ABITAZIONE: Stanze	VANI DI ABITAZIONE: Accessori	VANI DI ABITAZIONE: Totale (4+5)	ALTRI VANI (botteghe, cantine e simili)	TOTALE VANI (6+7)
0		1	2	3	4	5	6	7	8
1 - Fabbicati residenziali									
1. 1 - Nuove costruzioni e ricostruzioni	1	1.463	9.096.530	22.425	69.135	52.738	121.873	18.092	139.965
1. 2 - Sopraelevazioni e ampliamenti (comprese le ricostruzioni parziali)	2	x x x x	70.568	138	343	292	635	392	1.027
Totale	3	**1.463**	**9.167.098**	**22.563**	**69.478**	**53.030**	**122.508**	**18.484**	**140.992**
2 - Fabbricati non residenziali									
Totale	4	**125**	**1.085.574**	**69**	**198**	**167**	**365**	x x x x	**365**
Totale generale . .	5	**1.588**	**10.252.672**	**22.632**	**69.676**	**53.197**	**122.873**	**18.484**	**141.357**

11.2 — Opere costruite secondo la natura dei fabbricati — Anno 1964.

NATURA DELLE COSTRUZIONI		FABBRICATI: Numero	FABBRICATI: Volume (vuoto per pieno) (metri cubi)	ABITAZIONI	VANI DI ABITAZIONE: Stanze	VANI DI ABITAZIONE: Accessori	VANI DI ABITAZIONE: Totale (4+5)	ALTRI VANI (botteghe, cantine e simili)	TOTALE GENERALE VANI (6+7)
0		1	2	3	4	5	6	7	8
1 - Fabbricati residenziali									
1. 1 - Nuove costruzioni e ricostruzioni	1	1.243	9.256.425	22.862	68.615	51.859	120.474	19.281	139.755
1. 2 - Sopraelevazioni e ampliamenti (comprese le ricostruzioni parziali) per ricavare intere abitazioni	2	x x x x	52.385	162	356	334	690	75	765
1. 3 - Sopraelevazioni e ampliamenti per ricavare singoli vani	3	x x x x	10.272	x x x x	—	—	—	45	45
Totale	4	**1.243**	**9.319.082**	**23.024**	**68.971**	**52.193**	**121.164**	**19.401**	**140.565**
2 - Fabbricati non residenziali									
2. 1 - Destinati ad attività economiche (opifici, banche, alberghi, ecc.)	5	52	682.312	33	93	77	170	x x x x	170
2. 2 - Altri (caserme, scuole, ospedali, chiese, ecc.)	6	14	116.243	1	3	2	5	x x x x	5
Totale	7	**66**	**798.555**	**34**	**96**	**79**	**175**	x x x x	**175**
Totale generale	8	**1.309**	**10.117.637**	**23.058**	**69.067**	**52.272**	**121.339**	**19.401**	**140.740**

11.3 — Abitazioni costruite secondo la natura delle costruzioni ed il numero delle stanze — Anno 1964.

NATURA DELLE COSTRUZIONI		ABITAZIONI COMPOSTE DI STANZE: 1	2	3	4	5	6	7	8	9	10 e oltre: Abitaz.	10 e oltre: Stanze	Totale Abitazioni	Totale stanze nelle abitazioni
0		1	2	3	4	5	6	7	8	9	10	11	12	13
1 - Abitazioni in fabbricati residenziali														
1. 1 - Nuove costruzioni e ricostruzioni	1	1.464	6.286	8.800	4.069	1.753	392	63	19	2	14	175	22.862	68.615
1. 2 - Sopraelevazioni e ampliamenti (comprese le ricostruzioni parziali) per ricavare intere abitazioni	2	36	74	41	6	5	—	—	—	—	—	—	162	356
2 - Abitazioni in fabbricati non residenziali	3	5	12	8	6	1	1	—	1	—	—	—	34	96
Totale	4	**1.505**	**6.372**	**8.849**	**4.081**	**1.759**	**393**	**63**	**20**	**2**	**14**	**175**	**23.058**	**69.067**

45 - ABITAZIONI E VANI DI NUOVA COSTRUZIONE SECONDO IL PIANO DI UBICAZIONE - ANNO 1964 *(in migliaia)* (a) (Licenze di abitabilità)

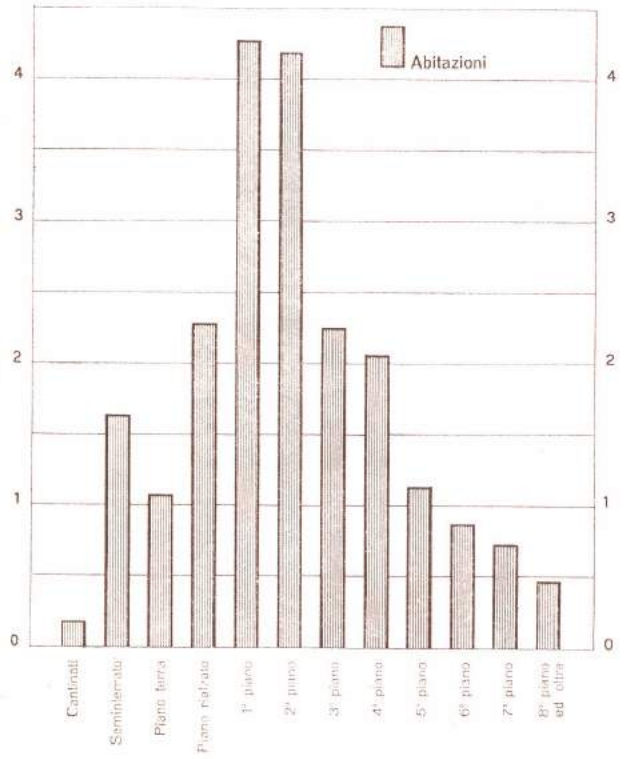

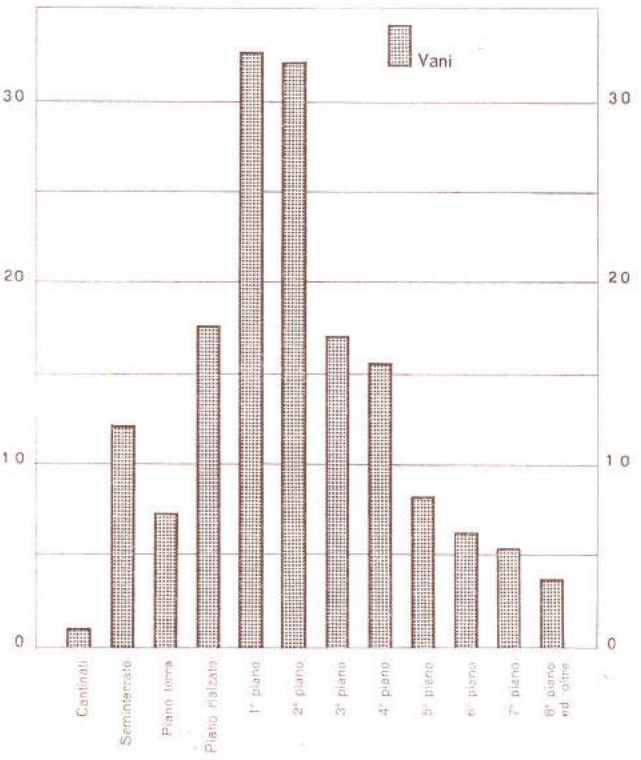

46 - ABITAZIONI E VANI DI NUOVA COSTRUZIONE SECONDO LA DESTINAZIONE DELLE OPERE - ANNO 1964 *(in migliaia)* (b) (Licenze di abitabilità)

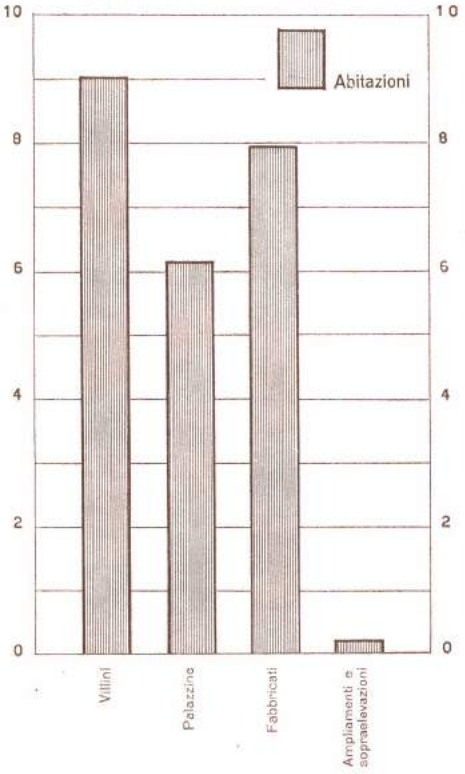

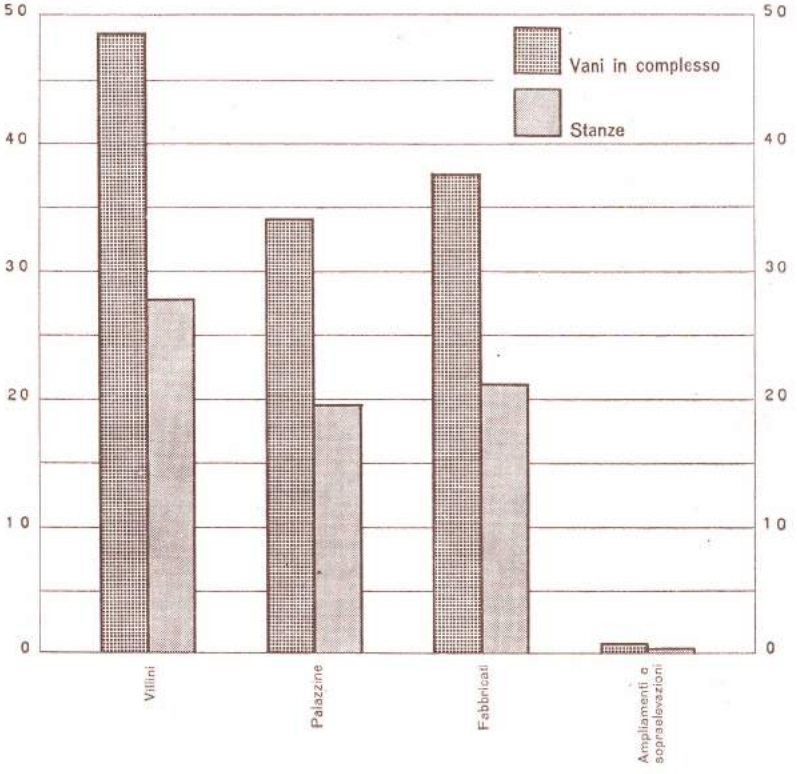

(a) vedi Tav. 11.4, pag. 285, coll. 16 e 19; (b) vedi Tav. 11.6, pag. 285.

11.4. — Abitazioni e locali vari di nuova costruzione, dichiarati abitabili, secondo i piani ed il numero delle stanze. — Anno 1964

PIANI		ABITAZIONI COMPOSTE DI STANZE																NUMERO VANI			LOCALI VARI	
		1	2	3	4	5	6	7	8	9	10	11	12	13	14	15 ed oltre	Totale abitaz.	Stanze	Accessori	Totale	Negozi	Altri
0		1	2	3	4	5	6	7	8	9	10	11	12	13	14	15	16	17	18	19	20	21
Piani cantinati	1	81	77	11	4	—	—	—	—	—	—	—	—	—	—	—	173	284	346	630	24	11.150
Seminterrato	2	204	540	462	253	146	22	6	—	—	—	—	—	—	1	—	1.634	4.600	3.720	8.320	247	1.237
Piano terra	3	291	329	278	118	35	7	7	8	—	1	3	—	—	—	—	1.077	2.628	2.363	4.991	789	1.027
Piano rialzato	4	118	612	845	392	255	43	7	3	—	1	—	—	—	—	1	2.277	7.079	5.301	12.380	43	271
1° piano	5	210	1.109	1.707	803	363	73	13	3	1	3	—	—	—	—	1	4.286	13.186	9.797	22.983	—	712
2° piano	6	167	1.112	1.681	794	360	70	8	2	—	—	—	—	—	1	1	4.196	12.934	9.588	22.522	—	595
3° piano	7	91	565	971	432	147	39	1	—	1	—	—	—	—	—	—	2.247	6.847	5.100	11.947	—	397
4° piano	8	88	525	880	399	131	36	2	2	—	—	—	—	—	—	—	2.063	6.275	4.660	10.935	—	278
5° piano	9	62	369	468	169	53	10	—	—	—	—	—	—	—	—	—	1.131	3.205	2.448	5.653	—	273
6° piano	10	55	311	340	125	34	6	—	—	—	—	—	—	—	—	—	871	2.403	1.850	4.253	—	185
7° piano	11	51	268	297	120	18	8	—	—	—	—	—	—	—	—	—	762	2.096	1.620	3.716	—	123
8° piano	12	41	155	182	73	11	1	—	—	—	—	—	—	—	—	—	463	1.250	972	2.222	—	—
9° piano	13	—	2	4	4	1	1	—	—	—	—	—	—	—	—	—	12	43	33	76	—	38
10° piano	14	—	2	2	2	1	1	—	—	—	—	—	—	—	—	—	8	29	25	54	—	—
Attico	15	46	396	721	393	204	76	19	2	—	1	—	—	—	—	—	1.858	6.208	4.449	10.657	—	223
Accessori (sopra l'attico)	16	—	—	—	—	—	—	—	—	—	—	—	—	—	—	—	—	—	—	—	—	4.109
Totale Generale	17	**1.505**	**6.372**	**8.849**	**4.081**	**1.759**	**393**	**63**	**20**	**2**	**6**	**3**	—	—	**2**	**3**	**23.058**	**69.067**	**52.272**	**121.339**	**2.103**	**20.618**

11.5. — Demolizioni secondo la natura dei fabbricati. — Anno 1964

NATURA DEI FABBRICATI		FABBRICATI		ABITAZIONI	VANI DI ABITAZIONE			ALTRI VANI	TOTALE GENERALE VANI
		Numero	Volume (vuoto per pieno) *(metri cubi)*		Stanze	Accessori	Totale		
0		1	2	3	4	5	6	7	8
1 - Fabbricati residenziali	1	87	150.817	374	994	623	1.617	124	1.741
2 - Fabbricati non residenziali . . .	2	31	121.441	2	2	4	6	—	6
Totale . .	3	**118**	**272.258**	**376**	**996**	**627**	**1.623**	**124**	**1.747**

11.6. — Licenze di abitabilità rilasciate secondo la destinazione dell'opera e la persona giuridica del richiedente — Anno 1964.

RICHIEDENTI DELLE LICENZE		VILLINI				PALAZZINE				FABBRICATI				AMPLIAMENTI E SOPRAELEVAZIONI				Negozi	Locali vari
		Numero	Abitaz.	Stanze	Vani acces.	Numero	Abitaz.	Stanze	Vani acces.	Numero	Abitaz.	Stanze	Vani acces.	Numero	Abitaz.	Stanze	Vani acces.		
0		1	2	3	4	5	6	7	8	9	10	11	12	13	14	15	16	17	18
Privati	1	537	5.626	16.349	12.479	123	3.000	9.349	7.090	84	3.644	10.029	7.811	51	165	363	339	1.207	10.173
Enti Pubblici	2	4	62	194	138	—	—	—	—	3	170	449	354	—	—	—	—	8	134
Società	3	232	2.738	8.667	6.577	110	2.759	8.901	6.432	74	3.848	10.306	8.170	3	4	8	9	873	9.014
Cooperative	4	64	609	2.768	1.737	20	351	1.356	925	5	81	326	209	1	1	2	2	15	1.297
Totale . .	5	**837**	**9.035**	**27.978**	**20.931**	**253**	**6.110**	**19.606**	**14.447**	**166**	**7.743**	**21.110**	**16.544**	**55**	**170**	**373**	**350**	**2.103**	**20.618**

11.7. — Licenze di abitabilità rilasciate, secondo la destinazione dell'opera e per suddivisioni territoriali. — Anno 1964

SUDDIVISIONI TERRITORIALI	VILLINI				PALAZZINE				FABBRICATI				AMPLIAMENTI E SOPRAELEVAZIONI				Negozi	Locali vari
	Numero	Abitaz.	Stanze	Vani acces.	Numero	Abitaz.	Stanze	Vani acces.	Numero	Abitaz.	Stanze	Vani acces.	Numero	Abitaz.	Stan.	Vani acces.		
0	1	2	3	4	5	6	7	8	9	10	11	12	13	14	15	16	17	18
RIONI																		
Monti 1	—	—	—	—	—	—	—	—	2	11	32	26	1	2	9	6	2	171
Trevi 2	1	1	8	2	—	—	—	—	—	—	—	—	—	—	—	—	—	110
Colonna 3	1	14	40	28	—	—	—	—	—	—	—	—	—	—	—	—	—	28
Campo Marzio . . 4	—	—	—	—	—	—	—	—	—	—	—	—	—	—	—	—	—	—
Ponte 5	—	—	—	—	—	—	—	—	2	14	50	39	—	—	—	—	5	360
Parione 6	—	—	—	—	—	—	—	—	—	—	—	—	—	—	—	—	—	—
Regola 7	—	—	—	—	—	—	—	—	—	—	—	—	—	—	—	—	—	—
S. Eustachio . . . 8	—	—	—	—	—	—	—	—	—	—	—	—	—	—	—	—	1	62
Pigna 9	—	—	—	—	—	—	—	—	—	—	—	—	—	—	—	—	—	—
Campitelli 10	—	—	—	—	—	—	—	—	—	—	—	—	—	—	—	—	—	—
S. Angelo 11	—	—	—	—	—	—	—	—	—	—	—	—	—	—	—	—	—	3
Ripa 12	1	1	10	5	—	—	—	—	—	—	—	—	—	—	—	—	—	13
Trastevere 13	2	18	74	36	1	18	55	36	—	—	—	—	—	—	—	—	—	24
Borgo 14	—	—	—	—	—	—	—	—	—	—	—	—	—	—	—	—	—	—
Esquilino 15	—	—	—	—	—	—	—	—	1	31	116	92	—	—	—	—	9	211
Ludovisi 16	—	—	—	—	—	—	—	—	1	19	61	58	—	—	—	—	1	118
Sallustiano . . . 17	—	—	—	—	—	—	—	—	—	—	—	—	—	—	—	—	—	—
Castro-Pretorio . . 18	—	—	—	—	—	—	—	—	—	—	—	—	—	—	—	—	—	276
Celio 19	—	—	—	—	—	—	—	—	—	—	—	—	—	—	—	—	—	—
Testaccio 20	—	—	—	—	—	—	—	—	—	—	—	—	—	—	—	—	—	—
S. Saba 21	1	4	16	12	—	—	—	—	—	—	—	—	—	—	—	—	—	14
Prati 22	—	—	—	—	1	13	58	60	1	17	67	34	—	—	—	—	3	32
Totale 23	**6**	**38**	**148**	**83**	**2**	**31**	**113**	**96**	**7**	**92**	**326**	**249**	**1**	**2**	**9**	**6**	**21**	**1.422**
QUARTIERI URBANI																		
Flaminio 24	—	—	—	—	—	—	—	—	—	—	—	—	—	—	—	—	—	—
Parioli 25	—	—	—	—	—	—	—	—	—	—	—	—	—	—	—	—	—	—
Pinciano 26	5	45	178	144	6	62	297	194	1	74	244	148	—	—	—	—	11	386
Salario 27	—	—	—	—	—	—	—	—	—	—	—	—	—	—	—	—	—	—
Nomentano . . . 28	—	—	—	—	6	126	434	335	—	—	—	—	—	—	—	—	10	196
Tiburtino 29	—	—	—	—	1	34	87	68	2	109	280	218	—	—	—	—	13	35
Prenestino-Labicano . 30	—	—	—	—	18	529	1.683	1.203	20	687	1.824	1.379	—	—	—	—	180	635
Tuscolano 31	9	87	246	202	14	382	1.145	871	14	686	2.065	1.477	—	—	—	—	170	734
Appio-Latino . . . 32	10	80	290	196	16	415	1.419	916	1	139	290	278	1	1	5	5	41	372
Ostiense 33	5	52	214	135	10	259	785	644	13	827	2.349	1.891	—	—	—	—	74	741
Portuense 34	30	360	1.221	900	8	221	678	537	10	661	1.553	1.354	—	—	—	—	105	679
Gianicolense . . . 35	58	671	2.254	1.679	16	418	1.377	992	2	160	486	398	2	2	7	4	114	1.005
Aurelio 36	47	443	1.693	1.264	6	166	532	402	6	222	690	532	1	1	2	3	60	1.306
Trionfale 37	25	301	1.104	809	13	312	1.131	787	6	247	752	601	—	—	—	—	72	1.069
Della Vittoria . . 38	17	156	672	434	2	52	189	134	2	30	125	88	1	2	5	5	17	363
Monte Sacro . . 39	33	409	1.172	824	10	229	776	554	9	524	1.547	1.068	1	1	2	2	67	1.127
Trieste 40	7	72	276	185	8	207	728	535	3	56	205	151	—	—	—	—	31	390
Tor di Quinto . . 41	18	199	751	532	5	126	452	340	2	61	192	138	—	—	—	—	30	550
Prenestino-Centocelle 42	37	405	989	811	8	204	593	408	4	79	233	158	3	8	16	16	90	158
Ardeatino 43	10	80	376	226	26	520	1.769	1.415	6	306	678	613	—	—	—	—	61	1.111
Pietralata 44	12	149	473	304	—	—	—	—	2	50	150	100	—	—	—	—	8	122
Collatino 45	1	14	47	32	12	287	779	594	11	507	1.303	1.029	2	6	12	12	112	236
Alessandrino . .. 46	13	154	334	311	—	—	—	—	—	—	—	—	—	—	—	—	23	30
Don Bosco . . . 47	3	51	110	102	—	—	—	—	17	1.214	2.981	2.428	—	—	—	—	79	351
Appio-Claudio . . 48	8	66	192	141	8	226	709	465	4	147	402	315	1	4	7	8	48	377
Appio-Pignatelli . . 49	4	35	90	70	—	—	—	—	—	—	—	—	—	—	—	—	—	18
Primavalle . . . 50	145	1.920	5.069	3.899	3	75	256	193	—	—	—	—	8	37	61	74	198	1.445
Monte Sacro Alto . 51	32	368	1.277	937	12	256	787	566	2	92	257	209	—	—	—	—	86	681
Ponte Mammolo . 52	2	10	26	23	—	—	—	—	—	—	—	—	1	1	4	2	2	22
S. Basilio 53	4	17	37	35	—	—	—	—	—	—	—	—	1	1	2	2	6	27
Giuliano Dalmata . 54	14	167	603	427	2	48	104	111	4	96	462	284	—	—	—	—	26	499
E.U.R. 55	31	129	626	406	5	35	193	109	6	113	305	253	—	—	—	—	7	925
Totale 56	**580**	**6.440**	**20.320**	**15.028**	**215**	**5.189**	**16.903**	**12.373**	**147**	**7.087**	**19.373**	**15.110**	**22**	**64**	**123**	**133**	**1.741**	**15.590**
QUARTIERI MARINI																		
Lido di Ostia Ponente 57	—	—	—	—	4	113	312	240	4	139	384	319	—	—	—	—	54	99
Lido di Ostia Levante 58	8	99	242	215	10	209	609	463	—	—	—	—	—	—	—	—	29	109
Lido di Castel Fusano 59	—	—	—	—	—	—	—	—	—	—	—	—	—	—	—	—	—	—
Totale 60	**8**	**99**	**242**	**215**	**14**	**322**	**921**	**703**	**4**	**139**	**384**	**319**	**—**	**—**	**—**	**—**	**83**	**208**
SUBURBI																		
Tor di Quinto . . 61	1	9	46	27	—	—	—	—	—	—	—	—	—	—	—	—	—	12
Portuense 62	7	83	195	167	1	31	113	77	—	—	—	—	—	—	—	—	12	63
Gianicolense . . . 63	32	352	1.089	761	—	—	—	—	—	—	—	—	5	7	17	14	22	456
Aurelio 64	19	220	716	536	1	37	124	90	—	—	—	—	3	16	28	32	19	246
Trionfale 65	3	46	132	117	—	—	—	—	—	—	—	—	—	—	—	—	4	67
Della Vittoria . . 66	36	432	1.311	1.029	1	19	60	56	—	—	—	—	2	4	10	8	26	519
Totale 67	**98**	**1.142**	**3.489**	**2.637**	**3**	**87**	**297**	**223**	**—**	**—**	**—**	**—**	**10**	**27**	**55**	**54**	**83**	**1.363**
Agro Romano . . 68	**145**	**1.316**	**3.779**	**2.968**	**19**	**481**	**1.372**	**1.052**	**8**	**425**	**1.027**	**866**	**22**	**77**	**186**	**157**	**175**	**2.035**
TOTALE GENERALE 69	**837**	**9.035**	**27.978**	**20.931**	**253**	**6.110**	**19.606**	**14.447**	**166**	**7.743**	**21.110**	**16.544**	**55**	**170**	**373**	**350**	**2.103**	**20.618**

47 - ABITAZIONI, VANI E LOCALI VARI DI NUOVA COSTRUZIONE SECONDO LE SUDDIVISIONI TERRITORIALI - ANNO 1964 (a) (Licenze di abitabilità)

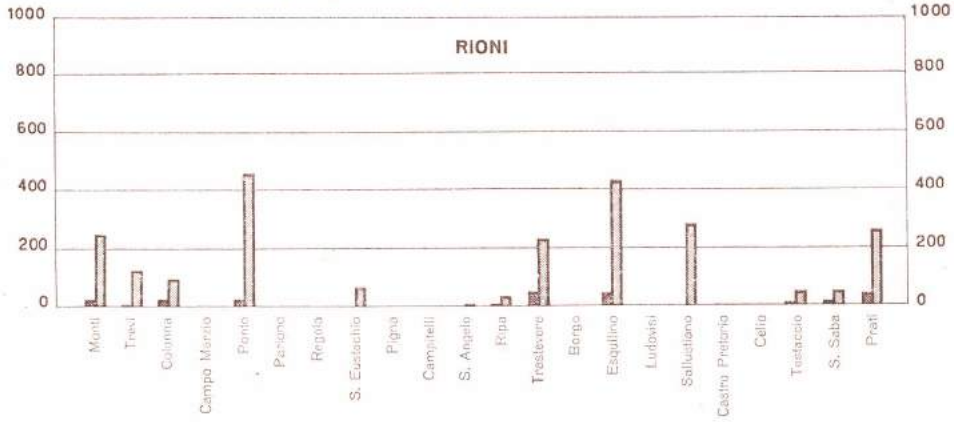

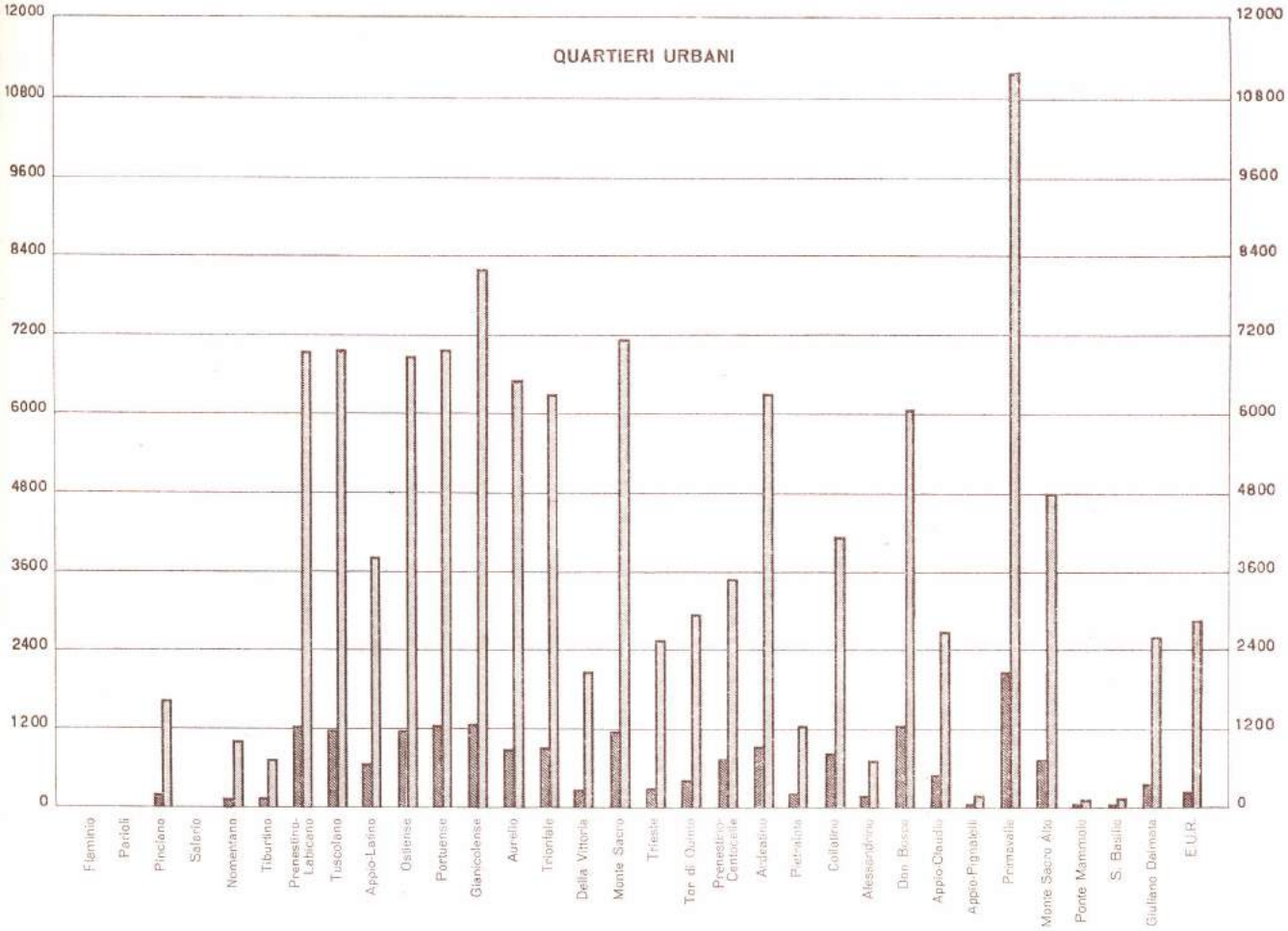

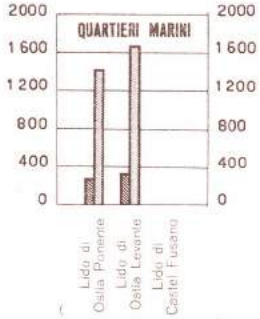

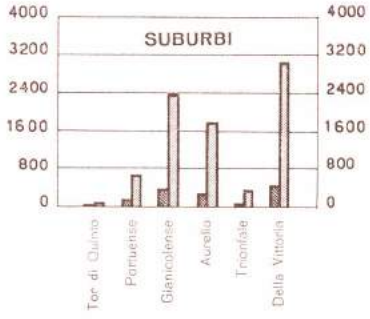

Abitazioni

Vani e locali vari

(a) vedi Tav. 11.7, pag. 286.

11.8. — Abitazioni progettate secondo il numero delle stanze e la destinazione e natura dell'opera. — Anno 1964

DESTINAZIONE E NATURA DELL'OPERA		ABITAZIONI COMPOSTE DI STANZE											TOTALE ABITAZIONI
		1	2	3	4	5	6	7	8	9	10 ed oltre		
											Abitaz.	Stanze	
0		1	2	3	4	5	6	7	8	9	10	11	12
FABBRICATI RESIDENZIALI													
1) Nuove costruzioni	1	880	6.331	8.856	4.096	1.512	446	135	107	42	20	225	22.425
2) Sopraelevazioni e ampliamenti per ricavare intere abitazioni	2	20	60	40	13	—	4	1	—	—	—	—	138
3) Sopraelevazioni e ampliamenti per ricavare singoli vani	3	—	—	—	—	—	—	—	—	—	—	—	—
FABBRICATI NON RESIDENZIALI													
1) Destinati ad attività economiche .	4	10	10	17	2	3	5	—	—	—	—	—	47
2) Altri	5	4	11	1	2	1	2	—	—	—	1	10	22
Totale . .	6	**914**	**6.412**	**8.914**	**4.113**	**1.516**	**457**	**136**	**107**	**42**	**21**	**235**	**22.632**

48 - ABITAZIONI PROGETTATE E ABITAZIONI COSTRUITE (con licenza di abitabilità) SECONDO IL NUMERO DELLE STANZE - ANNO 1964 *(in migliaia)* **(a)**

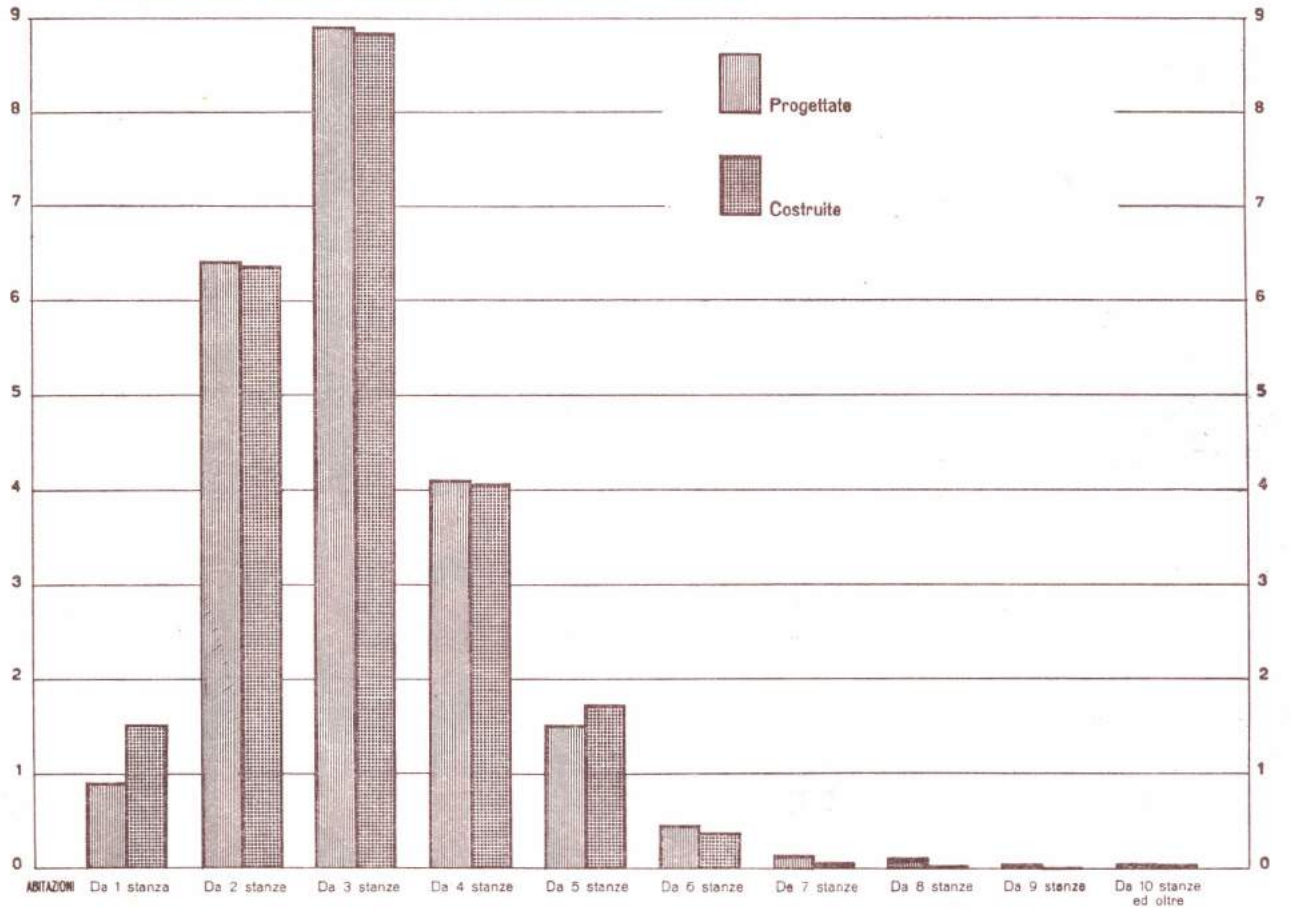

(a) vedi Tav. 11.4, pag. 285 e Tav. 11.8, pag. 289.

12.0. - OPERE PUBBLICHE COMUNALI

12.1. — Opere pubbliche comunali eseguite ed in corso di esecuzione. Importi dei lavori secondo i tempi di esecuzione e valore dei lavori eseguiti nell'anno, per categoria delle opere. — Anno 1964

OPERE PUBBLICHE COMUNALI (a)		CATEGORIA DELLE OPERE							
		Stradali	Idrauliche	Edilizie		Ferroviarie	Igienico-sanitarie	Varie	TOTALE
				Edilità pubblica (b)	Edilità per abitazioni (c)				
0		1	2	3	4	5	6	7	8
ESEGUITE SENZA IL FINANZIAMENTO, ANCHE PARZIALE, DELLO STATO									
a) Opere pubbliche propriamente dette									
Importo complessivo dei lavori (a):									
iniziati nell'anno	1	1.559.593	—	390.268	—	—	1.127.192	—	**3.077.053**
ultimati nell'anno	2	993.070	—	506.703	—	—	479.543	—	**1.979.316**
in corso a fine anno	3	1.852.888	—	139.660	—	—	1.163.210	—	**3.155.758**
Valore dei lavori eseguiti nell'anno (a) (d)	4	1.384.152	—	406.668	—	—	509.763	—	**2.300.583**
Giornate-operaio effettuate nell'anno	5	42.321	—	15.439	—	—	29.152	—	**86.912**
b) Opere a finanziamento pubblico									
Importo complessivo dei lavori (a):									
iniziati nell'anno	6	—	8.860	—	—	590.252	2.782.861	1.423.569	**4.805.542**
ultimati nell'anno	7	—	607.650	—	—	581.303	1.573.800	718.439	**3.481.192**
in corso a fine anno	8	—	85.360	—	31.300	492.634	2.976.861	1.145.458	**4.731.613**
Valore dei lavori eseguiti nell'anno (a) (d)	9	—	38.690	—	—	479.760	2.337.198	936.717	**3.792.365**
Giornate-operaio effettuate nell'anno	10	—	1.205	—	—	21.122	55.734	52.643	**130.704**
c) Manutenzioni ordinarie									
Importo complessivo dei lavori (a):									
iniziati nell'anno	11	1.705.274	—	577.283	—	—	457.189	100.000	**2.839.746**
ultimati nell'anno	12	1.705.274	—	577.283	—	—	443.261	100.000	**2.825.818**
in corso a fine anno	13	—	—	—	—	—	12.043	—	**12.043**
Valore dei lavori eseguiti nell'anno (a) (d)	14	1.705.274	—	577.283	—	—	452.146	100.000	**2.834.703**
Giornate-operaio effettuate nell'anno	15	143.124	—	21.157	—	—	27.917	4.000	**196.198**
ESEGUITE CON IL FINANZIAMENTO, ANCHE PARZIALE, DELLO STATO									
a) Opere pubbliche propriamente dette									
Importo complessivo dei lavori (a):									
iniziati nell'anno	16	3.947.596	—	1.276.469	—	—	37.372	—	**5.261.437**
ultimati nell'anno	17	713.489	—	759.237	—	—	525.557	—	**1.998.283**
in corso a fine anno	18	4.510.199	—	2.246.352	—	—	429.720	—	**7.186.271**
Valore dei lavori eseguiti nell'anno (a) (d)	19	2.174.997	—	891.517	—	—	276.884	—	**3.343.398**
Giornate-operaio effettuate nell'anno	20	55.737	—	40.335	—	—	16.640	—	**112.712**
b) Opere a finanziamento pubblico									
Importo complessivo dei lavori (a):									
iniziati nell'anno	21	—	—	—	—	—	633.854	—	**633.854**
ultimati nell'anno	22	—	—	—	—	—	335.000	—	**335.000**
in corso a fine anno	23	—	—	—	—	—	717.539	206.317	**923.856**
Valore dei lavori eseguiti nell'anno (a) (d)	24	—	—	—	—	—	160.108	8.721	**168.829**
Giornate-operaio effettuate nell'anno	25	—	—	—	—	—	10.872	500	**11.372**
TOTALE OPERE PUBBLICHE									
Importo complessivo dei lavori (a):									
iniziati nell'anno	26	**7.212.463**	**8.860**	**2.243.570**	**—**	**590.252**	**5.038.468**	**1.523.569**	**16.617.182**
ultimati nell'anno	27	**3.411.833**	**607.650**	**1.843.223**	**—**	**581.303**	**3.357.161**	**818.439**	**10.619.609**
in corso a fine anno	28	**6.363.087**	**85.360**	**2.386.012**	**31.300**	**492.634**	**5.299.373**	**1.351.775**	**16.009.541**
Valore dei lavori eseguiti nell'anno (a) (d)	29	**5.264.423**	**38.690**	**1.875.468**	**—**	**479.760**	**3.736.099**	**1.045.438**	**12.439.878**
Giornate-operaio effettuate nell'anno	30	**241.182**	**1.205**	**76.931**	**—**	**21.122**	**140.315**	**57.143**	**537.898**

(a) Importi e valori dei lavori, in migliaia di lire.
(b) Compresa l'edilità monumentale e gli scavi archeologici.
(c) Escluse le riparazioni e le ricostruzioni di abitazioni danneggiate per eventi bellici.
(d) Valore complessivo delle opere iniziate ed ultimate nell'anno; quota parte dei lavori eseguiti nell'anno per le opere iniziate o da ultimare fuori dell'anno 1964.

49 - OPERE PUBBLICHE COMUNALI. VALORE DEI LAVORI ESEGUITI NELL'ANNO SECONDO LE CATEGORIE DELLE OPERE - ANNO 1964 *(in miliardi)* (a)

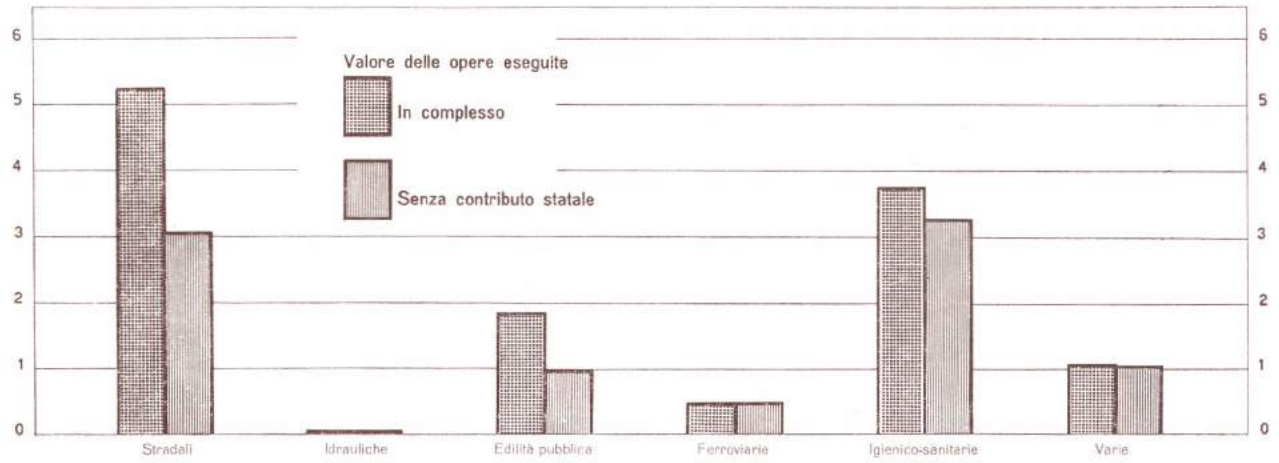

50 - OPERE PUBBLICHE COMUNALI. VALORE DEI LAVORI IN CORSO A FINE ANNO SECONDO LE CATEGORIE DELLE OPERE - ANNO 1964 *(in miliardi)* (b)



51 - OPERE PUBBLICHE COMUNALI. GIORNATE-OPERAIO EFFETTUATE NELL'ANNO SECONDO LE CATEGORIE DELLE OPERE - ANNO 1964 *(in migliaia)* (c)

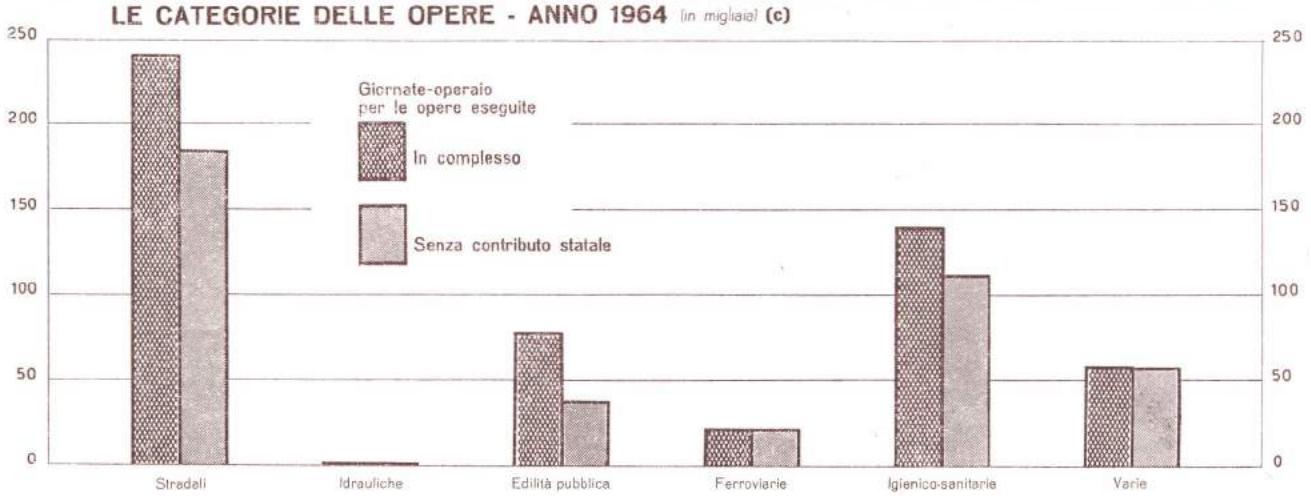

(a) - (b) - (c) vedi Tav. 12.1, pag. 290.

52 - ANDAMENTO ANNUALE DELLE ENTRATE E DELLE USCITE DEL COMUNE DI ROMA - ANNI 1955-1964 *(in miliardi)* (a)

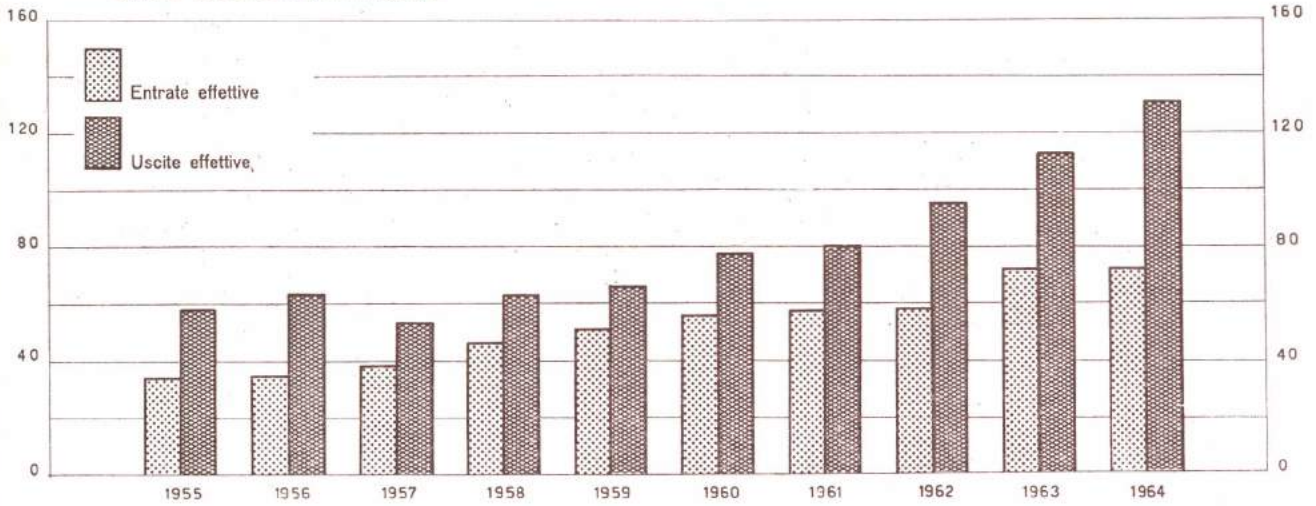

53 - ANDAMENTO ANNUALE DELLE ENTRATE EFFETTIVE DEL COMUNE DI ROMA PER CATEGORIA - ANNI 1955-1964 *(in miliardi)* (b)

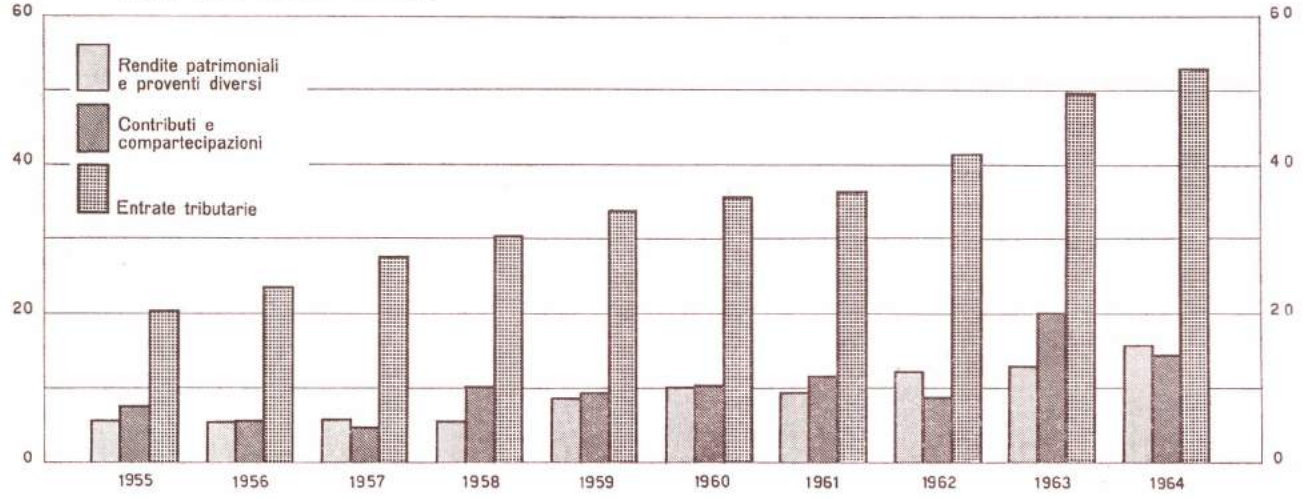

54 - ANDAMENTO ANNUALE DELLE USCITE EFFETTIVE DEL COMUNE DI ROMA PER CATEGORIA - ANNI 1955-1964 *(in miliardi)* (c)

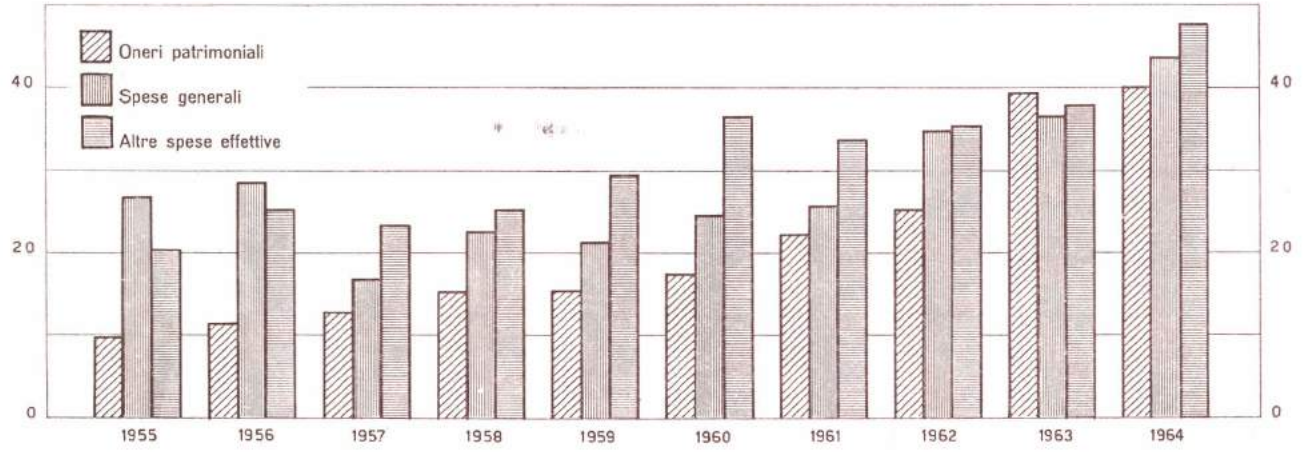

(a) vedi Tav. 13.1 e 13.2, pag. 295; (b) vedi Tav. 13.1, pag. 295; (c) vedi Tav. 13.2, pag. 295.

13.0. — FINANZE PUBBLICHE

13.1. — Finanza locale. Andamento annuale delle entrate comunali per categoria (a). — Anni 1955-1964

CATEGORIE		IMPORTO DELLE RISCOSSIONI (Migliaia di lire)									
		1955	1956	1957	1958	1959	1960	1961	1962	1963	1964
0		1	2	3	4	5	6	7	8	9	10
ENTRATE EFFETTIVE											
Rendite patrimoniali	1	1.890.290	2.537.560	2.748.416	2.810.498	3.667.103	4.972.993	4.363.661	5.571.924	6.063.156	8.114.265
Proventi diversi	2	3.652.446	2.930.829	3.006.752	2.996.033	4.875.802	5.044.377	5.065.664	6.532.513	6.756.206	7.541.717
Contributi dallo Stato	3	4.114.299	62.909	62.451	4.060.218	5.611.198	5.402.143	6.135.322	1.064.619	11.826.856	6.961.759
Contributi da altri Enti e da privati	4	72.735	1.077.450	1.384.840	1.859.323	9.193	8.915	127.629	304.153	131.184	12.776
Compartecipazioni dallo Stato e da altri Enti	5	3.070.058	4.360.973	3.329.856	4.109.103	3.381.395	4.679.592	5.578.325	7.585.443	8.114.360	7.618.701
Entrate tributarie dovute dai privati	6	3.758.402	4.244.118	5.589.552	6.983.822	9.269.084	8.722.464	8.646.207	9.719.442	11.826.956	12.570.134
Entrate tributarie dovute dalle imprese	7	17.625.412	19.222.424	22.107.700	23.334.657	24.427.240	26.780.157	27.648.737	30.747.633	37.997.233	40.058.758
Totale	8	**34.183.642**	**34.436.263**	**38.229.567**	**46.153.654**	**51.241.015**	**55.610.641**	**57.565.545**	**61.525.727**	**82.715.951**	**82.878.110**
MOVIMENTO DI CAPITALI											
Alienazione di beni	9	320.047	298.372	656.848	246.297	786.033	1.686.734	518.032	949.254	752.997	557.859
Crediti, eredità, donazioni	10	43.976.437	54.035.147	44.015.808	106.583	112.530	102.034	107.894	113.682	120.552	134.647
Mutui passivi e debiti correnti	11	47.032.143	38.971.065	39.668.889	51.304.104	51.516.526	57.730.436	71.458.849	103.821.565	129.067.034	124.874.598
Totale	12	**91.328.627**	**93.304.584**	**84.341.545**	**51.656.984**	**52.415.089**	**59.519.204**	**72.084.775**	**104.884.501**	**129.940.583**	**125.567.104**
CONTABILITA' SPECIALI	13	**48.383.322**	**50.937.090**	**40.066.347**	**101.511.089**	**112.223.774**	**120.359.868**	**115.650.506**	**137.962.184**	**175.940.152**	**231.231.638**
TOTALE GENERALE ENTRATE	14	**173.895.591**	**178.677.937**	**162.637.459**	**199.321.727**	**215.879.878**	**235.489.713**	**245.300.826**	**304.372.412**	**388.596.686**	**439.676.852**

(a) Competenze e residui, in complesso.

13.2. — Finanza locale. Andamento annuale delle uscite comunali per categoria di spesa (a). — Anni 1955-1964

CATEGORIE		IMPORTO DEI PAGAMENTI (Migliaia di lire)									
		1955	1956	1957	1958	1959	1960	1961	1962	1963	1964
0		1	2	3	4	5	6	7	8	9	10
SPESE EFFETTIVE (b)											
Oneri patrimoniali	1	9.802.848	11.371.932	12.944.788	15.347.572	15.403.023	17.553.866	22.009.349	25.248.999	39.298.979	40.242.399
Spese generali	2	26.982.177	27.404.030	16.933.237	22.672.120	21.255.330	24.508.763	25.870.013	34.901.823	36.570.408	43.556.096
Polizia, Sanità, Igiene	3	7.954.038	10.805.761	9.476.041	10.743.447	11.727.660	15.179.482	14.334.121	17.821.483	18.337.575	24.374.945
Sicurezza pubblica e Giustizia	4	473.984	555.555	569.576	550.142	895.763	33.587	121.987	109.931	111.034	133.151
Opere pubbliche	5	8.469.050	8.574.150	8.131.523	8.961.072	10.905.568	15.118.856	14.272.275	11.733.012	13.292.957	14.181.331
Istruzione	6	2.067.624	3.852.521	3.630.859	3.305.121	3.212.581	4.053.041	3.665.887	4.073.802	3.915.267	6.640.571
Assistenza e Beneficenza	7	1.469.854	1.447.568	1.484.264	1.677.569	2.851.075	2.300.983	1.303.636	1.563.830	2.284.282	2.522.403
Culto	8	100	—	200	100	100	100	100	100	100	1.000
Totale	9	**57.219.675**	**64.011.517**	**53.170.488**	**63.257.143**	**66.251.100**	**78.748.678**	**81.577.368**	**95.452.980**	**113.810.602**	**131.651.896**
MOVIMENTO DI CAPITALI											
Acquisto di beni	10	10.382.736	4.442.615	9.770.220	13.199.445	9.065.875	7.649.638	5.062.807	8.984.435	7.328.518	9.744.158
Mutui attivi	11	46.447.114	51.607.784	44.341.245	884.567	42.670	63.807	—	18.127	—	—
Estinzione di debiti	12	23.619.099	16.860.497	14.905.110	22.384.736	25.824.585	27.954.115	42.264.340	64.736.127	82.650.181	61.640.916
Totale	13	**80.448.949**	**72.910.896**	**69.016.575**	**36.468.748**	**34.933.130**	**35.667.560**	**47.327.147**	**73.738.689**	**89.978.699**	**71.385.074**
CONTABILITA' SPECIALI	14	**46.028.491**	**53.128.120**	**40.451.922**	**99.591.129**	**114.955.635**	**121.070.011**	**116.404.364**	**135.172.050**	**184.802.791**	**236.649.636**
TOTALE GENERALE USCITE	15	**183.697.115**	**190.050.533**	**162.638.985**	**199.317.020**	**216.139.865**	**235.486.249**	**245.308.879**	**304.363.719**	**388.592.092**	**439.686.606**

(a) Competenze e residui, in complesso.
(b) La Categoria « Agricoltura », nel Bilancio del Comune di Roma, è stata sostituita con la Categoria « Patrimonio Artistico e Monumentale » ed i relativi importi risultano compresi nelle voci « Opere pubbliche » e « Istruzione ».

13.3. — Finanza locale. Situazione, a fine anno, dei mutui e degli altri debiti consolidati del Comune di Roma. — Anni 1958-1964

MUTUI E DEBITI CONSOLIDATI		IMPORTO A FINE ANNO (Migliaia di lire)						
		1958	1959	1960	1961	1962	1963	1964
0		1	2	3	4	5	6	7
Per finanziamento opere pubbliche	1	29.410.183	38.682.857	44.552.127	57.638.186	58.470.691	57.028.581	56.107.747
Per ripiano disavanzo economico	2	76.922.268	99.449.567	111.710.920	129.093.699	163.797.681	202.153.889	214.870.495
Per conferimento ad aziende municipalizzate	3	29.792.539	46.984.804	45.706.617	54.605.937	74.639.810	72.607.567	76.903.270
Per conferimento ad altri Enti	4	6.509.304	6.413.688	6.312.292	6.205.055	6.091.322	5.970.698	5.842.803
Per altri scopi	5	1.055.396	1.009.707	960.653	907.986	686.514	630.380	570.361
Totale	6	**143.689.690**	**192.540.623**	**209.242.609**	**248.450.863**	**303.686.018**	**338.391.115**	**354.294.676**

13.4. — Finanza locale. Spese accertate (a) per il personale dipendente dal Comune di Roma, secondo la qualifica. — Anni 1959-1964

QUALIFICA		DIPENDENTI E SPESE ACCERTATE (Migliaia di lire)											
		1959		1960		1961		1962		1963		1964	
		Dipendenti	Spese accertate	Dipendenti	Spese accertate	Dipendenti	Spese accertate	Dipendenti	Spese accertate	Dipendenti	Spese accertate	Dipendenti	Spese accertate
0		1	2	3	4	5	6	7	8	9	10	11	12
Impiegati													
di ruolo	1	4.227	7.119.233	5.279	9.523.967	5.427	9.983.985	5.440	10.007.873	5.825	11.364.575	5.988	14.908.101
non di ruolo	2	924	2.081.520	898	2.130.614	921	2.233.310	953	2.296.028	1.096	2.144.048	1.350	2.757.141
Totale	3	**5.151**	**9.200.753**	**6.177**	**11.654.581**	**6.348**	**12.217.295**	**6.393**	**12.303.901**	**6.921**	**13.508.623**	**7.338**	**17.665.242**
Salariati													
di ruolo	4	11.633	12.093.425	12.773	14.809.962	13.907	16.723.802	13.950	21.371.801	13.991	22.819.321	14.124	26.027.061
non di ruolo	5	3.222	3.130.909	1.506	1.643.984	424	523.224	454	591.928	907	1.484.417	1.065	1.636.040
Totale	6	**14.855**	**15.224.334**	**14.279**	**16.453.946**	**14.331**	**17.247.026**	**14.404**	**21.963.729**	**14.898**	**24.303.738**	**15.189**	**27.663.101**
TOTALE GENERALE	7	**20.006**	**24.425.087**	**20.456**	**28.108.527**	**20.679**	**29.464.321**	**20.797**	**34.267.630**	**21.819**	**37.812.361**	**22.527**	**45.328.343**

(a) Spese accertate, compresi gli oneri riflessi.

13.5. — Finanza locale. Entrate comunali (competenze e residui) secondo gli anni di riscossione e per voce. — Anni 1959-1964

VOCI		RISCOSSIONI (Migliaia di lire)					
		1959	1960	1961	1962	1963	1964
0		1	2	3	4	5	6
ENTRATE EFFETTIVE							
Rendite patrimoniali							
Interessi attivi	1	2.534.437	3.578.085	2.985.885	3.895.394	4.257.954	5.059.496
Altre rendite patrimoniali reali	2	821.226	794.264	813.561	865.791	1.123.629	1.186.059
Utili da Aziende Municipalizzate	3	311.440	336.919	285.490	415.151	278.250	275.971
Fitti figurativi	4	—	263.725	278.725	395.588	403.323	1.592.739
Totale	5	**3.667.103**	**4.972.993**	**4.363.661**	**5.571.924**	**6.063.156**	**8.114.265**
Proventi diversi							
A - Proventi							
Entrate derivanti da prestazioni di servizi:							
— ai privati	6	2.148.786	1.888.743	2.118.188	3.021.793	3.014.450	2.769.493
— alle imprese	7	725.458	851.902	698.358	1.003.624	996.996	1.127.088
Entrate derivanti dalla vendita di beni	8	145.001	168.626	85.829	41.930	50.054	71.195
Ritenute	9	1.381.838	1.627.393	1.593.269	1.752.945	1.810.522	2.415.209
Spedalità rimborsate	10	—	—	—	—	4.488	2.478
Altri proventi	11	474.719	507.713	570.020	712.221	879.696	1.156.254
Totale	12	**4.875.802**	**5.044.377**	**5.065.664**	**6.532.513**	**6.756.206**	**7.541.717**
B - Contributi							
Dallo Stato:							
— per l'abolizione dell'addizionale all'imposta erariale sul reddito agrario	13	—	—	—	57.060	28.530	142.708
— per l'abolizione dell'imposta sul bestiame	14	—	—	—	50.628	71.744	142.614
— per l'istruzione pubblica	15	—	—	838.629	559.085	1.396.291	1.241.916
— per la costruzione di opere	16	13.704	28.566	16.118	82.893	3.586	121.489
— per altri scopi	17	5.597.494	5.373.577	5.280.575	314.953	10.326.705	5.313.032
Da altri Enti:							
— per la costruzione di opere	18	—	—	114.890	304.010	131.101	—
— per altri scopi	19	373	153	146	89	83	286
Da privati	20	8.820	8.762	12.593	54	—	12.490
Totale	21	**5.620.391**	**5.411.058**	**6.262.951**	**1.368.772**	**11.958.040**	**6.974.535**

Segue: 13.5. — Finanza locale. Entrate comunali (competenze e residui) secondo gli anni di riscossione e per voce. — Anni 1959-1964

VOCI		RISCOSSIONI (Migliaia di lire)					
		1959	1960	1961	1962	1963	1964
0		1	2	3	4	5	6
Imposte, tasse e compartecipazioni							
A - Imposte e tasse dovute dai privati							
Imposta sul valore locativo	22	171.822	207.327	160.137	176.936	290.868	282.518
Imposta di famiglia	23	7.205.459	7.010.164	6.839.690	7.803.380	9.775.658	10.300.393
Tassa per la raccolta dei rifiuti urbani	24	1.361.185	1.019.238	1.146.090	1.101.935	1.051.516	1.405.596
Imposta sui cani	25	126.769	114.706	98.165	112.677	151.803	141.961
Imposta sui domestici	26	9.886	2.359	—	—	—	—
Imposta sui pianoforti	27	285	363	—	—	—	—
Altre	28	393.678	368.307	402.125	524.514	557.111	439.666
Totale	29	**9.269.084**	**8.722.464**	**8.646.207**	**9.719.442**	**11.826.956**	**12.570.134**
B - Imposte e tasse dovute dalle imprese							
Imposta di consumo	30	15.301.369	14.944.399	15.773.298	16.146.868	19.121.712	19.282.945
Sovrimposta comunale sui terreni	31	466.850	299.673	356.851	483.227	352.454	344.170
Sovrimposta comunale sui fabbricati	32	1.686.738	1.744.736	1.899.994	2.217.255	4.647.210	3.207.442
Addizionale comunale all'imposta erariale sui redditi agrari	33	79.783	36.798	—	—	—	—
Imposta sul bestiame	34	61.005	68.378	—	—	—	—
Imposta sulle industrie, commerci, arti e professioni	35	2.946.015	5.908.441	5.544.718	5.810.720	6.529.878	7.858.990
Imposta di licenza	36	459.376	532.157	448.110	567.827	929.271	830.809
Tassa sulle insegne	37	444.772	495.760	463.455	624.934	854.920	956.978
Imposta di pubblicità e affine	38	—	—	—	198.950	262.268	291.617
Tassa occupazione spazi e aree pubbliche	39	826.256	910.699	1.084.647	1.091.299	891.816	1.861.096
Imposta di patente	40	16.820	16.458	15.233	17.719	22.232	15.012
Imposta sulle macchine per caffè espresso	41	58.180	57.812	49.383	65.607	98.105	80.300
Imposta sui biliardi	42	10.979	10.449	—	—	—	—
Contributo di miglioria	43	219.774	430.734	507.552	554.587	658.657	724.147
Contributo di fognatura	44	1.794.063	1.260.818	1.375.798	2.883.024	3.579.509	3.321.706
Altre	45	55.260	62.845	129.698	85.616	49.201	129.227
Imposta sull'incremento di valore aree fabbricabili	46	—	—	—	—	—	1.154.319
Totale	47	**24.427.240**	**26.780.157**	**27.648.737**	**30.747.633**	37.997.233	**40.058.758**
C - Compartecipazioni dallo Stato							
I.G.E. (Art. 1 e 3, legge 2-7-1952, n. 703)	48	1.486.571	1.609.255	1.585.660	2.512.203	2.452.917	2.599.494
I.G.E. (Art. 5, legge 18-12-1959, n. 1079)	49	—	1.635.629	1.681.489	1.954.801	2.009.415	1.999.635
Diritti erariali sui pubblici spettacoli	50	1.894.824	1.432.391	2.311.176	3.110.582	3.646.457	3.017.258
Imposta unica sull'energia elettrica	51						
Totale	52	**3.381.395**	**4.677.275**	**5.578.325**	**7.577.586**	**8.108.789**	**7.616.387**
D - Compartecipazioni da altri Enti	53	—	**2.317**	—	**7.857**	**5.571**	**2.314**
TOTALE ENTRATE EFFETTIVE	54	**51.241.015**	**55.610.641**	**57.565.545**	**61.525.727**	**82.715.951**	**82.878.110**
MOVIMENTO DI CAPITALI							
Alienazione di beni	55	**786.033**	**1.686.734**	**518.032**	**949.254**	**752.997**	**557.859**
Crediti, eredità, donazioni	56	**112.530**	**102.034**	**107.094**	**113.682**	**120.552**	**134.647**
Mutui passivi:							
Per finanziamento OO.PP.	57	4.570.851	5.424.497	4.355.153	11.819.583	2.849.480	8.188.706
Per ripiano disavanzo economico	58	12.769.077	15.702.767	16.666.667	28.189.640	48.863.360	35.201.090
Per conto delle aziende municipalizzate	59	5.200.001	—	3.000.000	5.000.001	6.000.000	2.547.791
Per conto di altri Enti	60	2.200.000	—	844.000	—	—	304.500
Per altri scopi	61	500.000	1.767.000	—	—	—	—
Totale	62	**26.138.492**	**24.683.032**	**25.491.746**	**46.072.160**	**58.586.389**	**46.934.593**
Altri debiti correnti	63	**26.276.597**	**34.836.172**	**46.593.029**	**58.812.341**	**71.354.194**	**78.632.511**
TOTALE MOVIMENTO CAPITALI	64	**52.415.089**	**59.519.204**	**72.084.775**	**104.884.501**	**129.940.583**	**125.567.104**
CONTABILITA' SPECIALI							
Partite di giro	65	**42.141.091**	**43.614.782**	**42.300.590**	**51.282.990**	**75.013.681**	**88.002.575**
Stabilimenti speciali	66	**70.082.683**	**76.745.086**	**73.349.916**	**86.679.194**	**100.926.471**	**143.229.063**
TOTALE CONTABILITA' SPECIALI	67	**112.223.774**	**120.359.868**	**115.650.506**	**137.962.184**	**175.940.152**	**231.231.638**
TOTALE GENERALE ENTRATE	68	**215.879.878**	**235.489.713**	**245.300.826**	**304.372.412**	**388.596.686**	**439.676.852**

13.6. — Finanza locale. Uscite comunali (competenze e residui) secondo gli anni di pagamento e per voce. — Anni 1959-1964

VOCI		PAGAMENTI (Migliaia di lire)					
		1959	1960	1961	1962	1963	1964
0		1	2	3	4	5	6
SPESE EFFETTIVE							
Oneri patrimoniali							
Interessi passivi	1	8.647.623	11.460.447	12.057.723	14.530.888	17.638.878	19.912.972
Perdite da aziende municipalizzate	2	4.835.028	5.314.678	8.368.336	9.947.264	21.180.241	19.572.796
Fitti	3	—	—	671.443	—	—	—
Altri oneri patrimoniali	4	1.920.372	778.741	911.847	770.847	479.860	756.631
Totale	5	**15.403.023**	**17.553.866**	**22.009.349**	**25.248.999**	**39.298.979**	**40.242.399**
Spese generali							
Salari, stipendi e compensi vari	6	8.561.970	10.760.256	9.997.310	14.191.839	17.352.850	17.312.186
Contributi vari obbligatori per il personale:							
— a carico del personale	7	1.386.292	1.068.154	1.201.329	1.378.290	791.055	2.321.675
— a carico del Comune	8	2.883.135	3.006.354	3.398.732	2.345.167	3.536.690	5.014.612
Pensioni vitalizie a carico del Comune	9	1.955.634	1.896.131	2.128.343	2.003.386	1.965.238	2.784.733
Sussidi al personale	10	16.271	16.629	12.938	14.247	16.083	17.360
Beni e servizi di consumo:							
— destinati ai dipendenti del Comune	11	28.445	51.574	36.289	38.411	43.251	76.692
— destinati a persone estranee all'Amministrazione Comunale	12	271.542	352.680	75.630	44.494	59.396	60.605
Mobili, macchine e attrezzature varie	13	230.636	210.267	194.949	253.284	393.242	347.130
Altri beni e servizi	14	2.974.539	4.276.964	3.417.423	3.744.019	4.177.713	4.981.197
Fitti	15	—	—	—	968.336	1.187.287	2.471.567
Contributi ad aziende di produzione	16	60	69.002	877.015	5.431.584	1.479.362	2.949.790
Altri contributi	17	358.543	373.488	105.360	692.705	127.298	458.067
Restituzione di imposte indebite o inesigibili	18	1.185.047	926.577	1.514.121	1.177.778	3.526.236	1.969.187
Interessi passivi su anticipazioni di cassa per finanziamenti ed altri prestiti a breve scadenza	19	1.403.216	1.500.687	2.910.574	2.618.283	1.914.707	2.791.295
Totale	20	**21.255.330**	**24.508.763**	**25.870.013**	**34.901.823**	**36.570.408**	**43.556.096**
Polizia, Sanità ed Igiene							
Salari e stipendi	21	8.799.484	10.219.295	10.491.081	11.222.664	11.896.674	16.663.408
Beni e servizi di consumo:							
— destinati ai dipendenti del Comune	22	158.762	107.114	212.702	94.623	177.780	247.653
— destinati a persone estranee all'Amministrazione Comunale	23	411.204	593.782	856.583	651.624	836.247	1.070.343
Altri beni e servizi	24	1.030.220	2.867.898	1.877.821	3.669.107	3.544.668	4.276.310
Altri contributi	25	191.447	194.981	202.691	210.399	227.883	229.409
Mobili, macchine e attrezzature varie	26	151.408	254.693	134.771	236.948	257.705	244.990
Costruzione di opere	27	985.135	941.719	558.472	1.736.118	1.396.618	1.642.832
Totale	28	**11.727.660**	**15.179.482**	**14.334.121**	**17.821.483**	**18.337.575**	**24.374.945**
Sicurezza pubblica e Giustizia							
Beni e servizi	29	23.830	22.469	109.151	104.567	90.495	112.768
Contributi	30	860.564	—	—	—	—	—
Mobili, macchine e attrezzature varie	31	11.369	11.118	12.836	5.364	20.539	20.383
Totale	32	**895.763**	**33.587**	**121.987**	**109.931**	**111.034**	**133.151**
Opere pubbliche							
A) Per i servizi comuni:							
Salari e stipendi	33	716.571	828.387	982.545	987.653	1.021.978	1.388.820
Beni e servizi	34	29.365	65.209	68.138	58.928	67.681	70.345
Mobili, macchine e attrezzature varie	35	29.488	54.170	196.315	424.073	442.924	369.971
B) Per la manutenzione ordinaria delle strade:							
Salari e stipendi	36	907.530	1.064.455	1.120.188	1.134.598	1.165.407	1.501.834
Beni e servizi	37	3.076.669	3.840.935	3.234.410	2.919.743	3.092.056	3.195.052
Contributi:							
— ad altri Enti pubblici	38	15.841	49.390	—	63	63	—
— ad aziende di produzione	39	12.500	9.000	17.132	21.884	15.759	26.444
C) Per la manutenzione straordinaria delle strade							
Beni e servizi	40	473.331	302.953	632.179	491.662	269.443	222.863
D) Per la costruzione di opere pubbliche							
Beni e servizi	41	5.635.511	8.895.485	7.789.532	5.522.807	7.033.808	7.306.303
Contributi:							
— allo Stato	42	8.762	8.872	214.132	154.210	176.541	84.018
— ad altri Enti pubblici	43	—	—	17.704	17.391	7.297	15.681
Totale	44	**10.905.568**	**15.118.856**	**14.272.275**	**11.733.012**	**13.292.957**	**14.181.331**
Istruzione							
Salari e stipendi	45	1.407.421	1.850.377	1.965.040	2.157.479	2.290.509	3.103.497
Beni e servizi di consumo:							
— destinati ai dipendenti del Comune	46	886	1.073	4.139	4.036	3.788	701
— destinati a persone estranee all'Amministrazione Comunale	47	43.878	100.041	26.739	30.344	52.649	82.605
Altri beni e servizi	48	110.761	54.305	97.546	68.365	111.066	54.674
Contributi:							
— allo Stato	49	4.000	4.055	5.000	5.028	5.000	5.000
— ad altri Enti pubblici	50	123.460	155.010	123.115	108.443	161.583	133.210
Mobili, macchine e attrezzature varie	51	68.779	92.507	84.003	54.512	127.970	242.026
Costruzione di opere	52	1.453.396	1.795.673	1.360.305	1.645.595	1.162.702	3.018.858
Totale	53	**3.212.581**	**4.053.041**	**3.665.887**	**4.073.802**	**3.915.267**	**6.640.571**

Segue: 13.6. — Finanza locale. Uscite comunali (competenze e residui) secondo gli anni di pagamento e per voce. — Anni 1959-1964

VOCI		PAGAMENTI (Migliaia di lire)					
		1959	1960	1961	1962	1963	1964
0		1	2	3	4	5	6
Assistenza e beneficenza							
Salari e stipendi	54	328.328	343.055	523.236	392.775	353.470	523.762
Contributi vari obbligatori per il solo personale sanitario:							
— a carico del personale	55	102.098	10.923	40.498	85.603	48.423	66.376
— a carico del Comune	56	181.296	294	64.573	151.754	76.316	90.477
Beni e servizi:							
— medicinali ai poveri	57	160.601	227.283	239.914	196.032	192.052	175.311
— altri beni e servizi	58	522.734	492.810	262.598	471.818	638.593	1.004.771
Rette corrisposte ad Enti e istituzioni ospedaliere:							
— per spedalità	59	403.225	519.835	40.230	48.980	32.107	15.179
— per ricovero indigenti ed inabili al lavoro	60	10.000	10.000	24.880	23.208	29.987	40.999
Spedalità arretrate	61	27.654	104.870	—	—	—	—
Contributi:							
— ad Enti ed Istituzioni per altri scopi assistenziali	62	62.568	54.502	21.090	30.011	35.379	41.374
— per ricovero illegittimi	63	1.003.765	474.527	—	145.287	832.270	556.961
Mobili, macchine e attrezzature varie	64	48.806	62.884	86.617	18.362	306	7.193
Costruzione di opere	65	—	—	—	—	45.379	—
Totale	66	**2.851.075**	**2.300.983**	**1.303.636**	**1.563.830**	**2.284.282**	**2.522.403**
Culto							
Contributi	67	100	100	100	100	100	1.000
Totale	68	**100**	**100**	**100**	**100**	**100**	**1.000**
TOTALE SPESE EFFETTIVE	69	**66.251.100**	**78.748.678**	**81.577.368**	**95.452.980**	**113.810.602**	**131.651.896**
MOVIMENTO DI CAPITALI							
Acquisto di beni							
Costruzione di edifici di proprietà comunale	70	225.405	330.500	220.618	20.562		
Altri acquisti di beni e diritti patrimoniali, migliorie e affrancazioni	71	995.691	5.204.985	306.670	192.227	649.346	262.187
Conferimento di capitali ad aziende municipalizzate per impianti e funzionamento:							
— con proventi di mutui	72	5.200.001	1.825.099	4.223.631	7.786.042	6.273.752	9.041.549
— con finanziamenti diretti	73	444.778	289.054	311.888	985.604	405.420	440.422
Conferimento di capitali ad altri Enti per impianti e funzionamento:							
— con proventi di mutui	74	2.200.000	—	—	—	—	—
Totale	75	**9.065.875**	**7.649.638**	**5.062.807**	**8.984.435**	**7.328.518**	**9.744.158**
Mutui attivi - Eredità e donazioni							
Collocamento di capitali	76	42.670	63.807	—	18.127	—	—
Totale	77	**42.670**	**63.807**	—	**18.127**	—	—
Estinzione di debiti							
Estinzione di mutui passivi (conto capitale):							
— per finanziamento OO.PP.	78	637.238	730.792	869.516	915.087	999.674	1.090.046
— per ripiano disavanzo economico	79	1.666.387	1.579.646	1.835.221	2.170.475	2.200.128	3.070.731
— per conferimenti ad aziende municipalizzate	80	645.357	1.278.187	1.403.154	1.770.565	2.026.315	2.398.927
— per conferimenti ad altri Enti	81	140.992	101.397	107.236	113.733	120.625	—
— per altri scopi	82	22.860	49.054	52.667	52.218	56.134	188.264
Estinzione altri debiti correnti	83	22.711.751	24.215.039	37.996.546	59.714.049	77.247.305	54.892.948
Totale	84	**25.824.585**	**27.954.115**	**42.264.340**	**64.736.127**	**82.650.181**	**61.640.916**
TOTALE MOVIMENTO CAPITALI	85	**34.933.130**	**35.667.560**	**47.327.147**	**73.738.689**	**89.978.699**	**71.385.074**
CONTABILITA' SPECIALI							
Partite di giro	86	**42.452.135**	**45.553.376**	**44.888.078**	**48.784.563**	**83.597.893**	**95.224.957**
Stabilimenti speciali	87	**72.503.500**	**75.516.635**	**71.516.286**	**86.387.487**	**101.204.898**	**141.424.679**
TOTALE CONTABILITA' SPECIALI	88	**114.955.635**	**121.070.011**	**116.404.364**	**135.172.050**	**184.802.791**	**236.649.636**
TOTALE GENERALE USCITE	89	**216.139.865**	**235.486.249**	**245.308.879**	**304.363.719**	**388.592.092**	**439.686.606**

13.7. — Tasse ed imposte governative. Riscossioni per bimestri. — Anni 1963-1964.

CATEGORIA		IMPORTO (Lire)						
		GENNAIO FEBBRAIO	MARZO APRILE	MAGGIO GIUGNO	LUGLIO AGOSTO	SETTEMBRE OTTOBRE	NOVEMBRE DICEMBRE	TOTALE
0		1	2	3	4	5	6	7
				ANNO 1963				
Tassa di registro . .	1	4.314.688.195	4.632.732.230	4.672.680.850	4.935.294.202	4.835.075.070	4.413.078.000	**27.803.548.547**
Tassa di bollo . . .	2	1.826.660.100	1.807.050.910	1.856.648.810	1.702.335.447	1.847.224.145	1.766.474.630	**10.806.394.042**
Tassa di surrogazione .	3	920.169.395	568.423.210	494.638.200	410.201.685	903.695.317	2.741.797.440	**6.038.925.247**
Tasse ipotecarie . .	4	735.334.815	759.519.920	787.661.050	805.642.112	695.711.323	954.178.390	**4.738.047.610**
Imposta generale sulla entrata	5	104.061.477.970	111.555.955.840	112.388.042.000	112.624.220.700	111.440.750.239	115.205.395.190	**667.275.841.939**
Concessioni governative	6	12.358.030.620	3.391.224.180	4.398.468.500	12.945.042.010	7.203.689.260	6.277.566.560	**46.574.021.130**
Successione	7	608.332.000	512.753.390	770.659.750	791.584.090	710.790.758	280.175.600	**3.674.295.588**
Carte da giuoco . .	8	6.458.500	35.190.210	12.622.300	1.297.800	3.087.000	11.926.800	**70.582.610**
Pubblico insegnamento .	9	328.688.700	495.255.940	692.894.530	335.281.346	3.649.092.238	190.703.880	**5.691.916.634**
Verifica pesi e misure	10	18.600.000	33.060.000	34.131.000	22.590.000	27.700.000	12.700.000	**148.781.000**
Pubblici spettacoli . .	11	782.340.000	804.178.600	676.254.860	264.550.050	589.515.075	798.902.660	**3.915.741.245**
Abbonati apparecchi radio	12	614.158.440	309.707.850	126.339.080	134.841.100	373.797.640	372.392.260	**1.931.236.370**
Tassa circolazione trasporti	13	4.518.248.790	775.050.050	1.326.966.430	1.110.538.015	897.620.425	485.450.880	**9.113.874.590**
Multe varie, contravvenzioni circolazione e polizia stradale .	14	442.984.030	550.777.140	538.052.370	1.049.405.702	59.988.200	35.463.690	**2.676.671.132**
Licenze di caccia . .	15	4.500.000	2.680.800	—	779.600	—	—	**7.960.400**
Diritti catastali . . .	16	119.527.470	115.982.890	119.852.000	126.510.297	67.114.465	70.115,625	**619.102.747**
Debitori diretti . . .	17	1.998.775.000	1.549.771.600	2.504.086.700	137.717.452	2.565.721.729	2.480.981.705	**11.237.054.186**
Per diritti vari . . .	18	457.548.530	521.991.320	900.640.380	648.683.180	519.460.356	680.576.725	**3.728.900.491**
Totale. . .	19	**134.116.522.555**	**128.421.306.080**	**132.300.638.810**	**138.046.514.788**	**136.390.033.240**	**136.777.880.035**	**806.052.895.508**
				ANNO 1964				
Tassa di registro . .	1	5.275.347.110	6.464.421.338	8.212.174.000	5.743.185.920	3.604.780.530	4.997.480.740	**34.297.389.638**
Tassa di bollo . . .	2	1.938.134.720	1.945.047.397	1.656.436.318	1.806.249.960	1.778.193.200	1.883.811.445	**11.007.873.040**
Tassa di surrogazione .	3	737.323.800	1.171.310.283	499.017.590	744.614.520	3.384.663.300	2.505.966.035	**9.042.895.528**
Tasse ipotecarie . .	4	796.038.130	855.579.380	1.600.994.300	1.012.360.450	461.251.780	561.537.580	**5.287.761.620**
Imposta generale sulla entrata	5	117.569.218.760	108.048.774.710	159.654.408.848	102.112.097.000	108.841.009.300	113.305.190.660	**709.530.699.278**
Concessioni governative	6	13.698.827.300	4.683.121.113	4.715.930.600	8.908.004.065	6.256.250.200	5.891.699.700	**44.153.832.978**
Successione	7	857.980.660	1.753.855.690	734.927.090	626.588.085	994.873.110	1.155.639.090	**6.123.863.725**
Carte da giuoco . .	8	8.967.700	3.145.100	840.000	2.042.600	4.119.800	4.866.800	**23.982.000**
Pubblico insegnamento .	9	353.055.100	573.255.910	322.298.300	532.584.100	1.305.553.420	204.459.000	**3.291.205.830**
Verifica pesi e misure	10	12.585.000	6.111.500	5.945.000	4.760.000	6.398.000	5.300.000	**41.099.500**
Pubblici spettacoli . .	11	857.694.360	908.861.640	1.120.326.730	251.995.310	608.491.000	900.197.560	**4.647.566.600**
Abbonati apparecchi radio	12	735.381.000	414.544.298	237.519.314	219.674.370	230.570.400	180.247.125	**2.017.936.507**
Tassa circolazione trasporti	13	5.350.703.265	1.449.702.160	1.506.630.830	1.434.768.340	1.486.093.860	1.082.117.505	**12.310.015.960**
Multe varie, contravvenzioni circolazione e polizia stradale .	14	1.053.895.500	896.596.750	1.303.593.890	1.280.846.860	1.642.882.200	1.295.282.165	**7.473.097.365**
Licenze di caccia . .	15	—	—	5.426.000	24.816.030	—	—	**30.242.030**
Diritti catastali . . .	16	146.376.690	128.573.576	106.092.380	123.366.300	41.793.400	87.361.575	**633.563.921**
Debitori diretti . . .	17	2.650.783.180	4.759.134.600	6.900.525.000	1.030.918.300	2.213.755.730	2.618.731.500	**20.173.848.310**
Per diritti vari . . .	18	844.085.080	1.337.370.875	1.062.863.730	641.729.595	350.181.835	491.743.840	**4.727.974.955**
Totale. . .	19	**152.886.397.355**	**135.399.406.320**	**189.645.949.920**	**126.500.601.805**	**133.210.861.065**	**137.171.632.320**	**874.814.848.785**

14.0. — COMMERCIO ED ESERCIZI PUBBLICI

14.1. — Consistenza delle licenze di commercio fisso a fine anno. — Anni 1962-1964

LICENZE DI COMMERCIO FISSO (a)		CONSISTENZA A FINE ANNO								
		1962			1963			1964		
		Ingrosso	Minuto	Totale	Ingrosso	Minuto	Totale	Ingrosso	Minuto	Totale
0		1	2	3	4	5	6	7	8	9
Alimentari:										
Rivendite carne, pollame, uova e pesce	1	8	3.271	**3.279**	8	3.355	**3.363**	11	3.426	**3.437**
Pane, pasta; drogh., torrefaz., dolciumi	2	198	6.604	**6.802**	204	6.699	**6.903**	205	6.847	**7.052**
Pizzicherie, salumerie, rosticcerie .	3	92	996	**1.088**	91	996	**1.087**	89	995	**1.084**
Latterie (b)	4	3	1.856	**1.859**	4	1.878	**1.882**	5	1.912	**1.917**
Verdura, frutta fresca e secca . .	5	32	3.333	**3.365**	40	3.489	**3.529**	46	3.553	**3.599**
Vini, oli, liquori (b)	6	246	2.909	**3.155**	248	2.922	**3.170**	251	2.959	**3.210**
Altri alim. (acq., gass., ghiac., gel.)	7	27	29	**56**	26	25	**51**	22	25	**47**
Totale	8	**606**	**18.998**	**19.604**	**621**	**19.364**	**19.985**	**629**	**19.717**	**20.346**
Tessili, abbigliamento e arredamento:										
Tessuti anche per arredamento . .	9	110	991	**1.101**	121	1.072	**1.193**	127	1.130	**1.257**
Confezioni per uomo, signora e bambini	10	33	793	**826**	36	880	**916**	38	948	**986**
Biancheria, maglieria, calze, guanti, merceria	11	109	2.197	**2.306**	118	2.175	**2.293**	120	2.173	**2.293**
Calzature, pellami, cuoio	12	29	1.048	**1.077**	28	1.079	**1.107**	26	1.094	**1.120**
Cappelli per uomo e signora . . .	13	5	104	**109**	6	96	**102**	5	96	**101**
Ombrelli, bastoni e articoli da viaggio	14	11	340	**351**	14	361	**375**	15	379	**394**
Pelliccerie	15	16	76	**92**	16	81	**97**	16	85	**101**
Articoli sportivi e di gomma . . .	16	8	131	**139**	7	129	**136**	7	138	**145**
Spaghi, cordami, iuta, sacchi . . .	17	6	15	**21**	2	13	**15**	2	14	**16**
Mobili di legno, artic. vimini, antiquar.	18	38	1.110	**1.148**	37	1.257	**1.294**	44	1.344	**1.388**
Chincagl., bigiott., casalinghi, vetrerie	19	80	1.371	**1.451**	82	1.362	**1.444**	83	1.394	**1.477**
Gioiellerie, oref., argenterie, orologerie	20	26	780	**806**	26	815	**841**	35	848	**883**
Altri tessili, abbigliam. e arredamento (stucchi e carte parati; arredi e articoli religiosi; fiori e piante ornamentali; indumenti e oggetti usati)	21	69	736	**805**	70	790	**860**	69	818	**887**
Totale	22	**540**	**9.692**	**10.232**	**563**	**10.110**	**10.673**	**587**	**10.461**	**11.048**
Meccanici e affini:										
Ferramenta; mater. e impianti idraulici	23	41	676	**717**	45	731	**776**	52	761	**813**
Macchine; mobili ed attrezzature in metallo per uso ufficio e domestico .	24	4	266	**270**	2	259	**261**	3	260	**263**
Elettrodomestici, materiale elettrico .	25	53	693	**746**	60	675	**735**	57	676	**733**
Ottica, fotogr., strumenti di precisione	26	17	437	**454**	18	458	**476**	19	483	**502**
Armi, muniz., attrezzi caccia e pesca	27	—	53	**53**	—	48	**48**	—	46	**46**
Veicoli, accessori e parti di ricambio	28	24	681	**705**	24	733	**757**	26	803	**829**
Totale	29	**139**	**2.806**	**2.945**	**149**	**2.904**	**3.053**	**157**	**3.029**	**3.186**
Prodotti e articoli vari:										
Cartol., librerie, riv. giornali e riviste	30	108	1.822	**1.930**	110	1.883	**1.993**	117	1.964	**2.081**
Apparecchi teleradio, strumenti, edizioni musica	31	25	512	**537**	22	635	**657**	19	700	**719**
Vernici, smalti, laterizi calce e cementi	32	59	604	**663**	63	588	**651**	64	595	**659**
Articoli sanitari e prodotti chimici .	33	129	269	**398**	136	270	**406**	146	264	**410**
Profum. e oggetti da toletta in genere	34	28	878	**906**	29	939	**968**	27	991	**1.018**
Benzina, gasolio, lubr., supercarburanti	35	14	1.384	**1.398**	15	1.481	**1.496**	15	1.573	**1.588**
Gas in bombole, legna da ardere e carbone	36	58	370	**428**	58	339	**397**	57	328	**385**
Concimi e prodotti utili all'agricoltura	37	26	307	**333**	24	310	**334**	26	311	**337**
Altri prodotti e articoli vari . . . . (giocattoli; articoli plastica; francobolli per collezione; pesci colorati e uccelli; articoli mortuari)	38	18	139	**157**	20	135	**155**	19	134	**153**
Totale	39	**465**	**6.285**	**6.750**	**477**	**6.580**	**7.057**	**490**	**6.860**	**7.350**
TOTALE GENERALE	40	**1.750**	**37.781**	**39.531**	**1.810**	**38.958**	**40.768**	**1.863**	**40.067**	**41.930**

(a) Le licenze che autorizzano la vendita di più generi sono classificati nella voce prevalente.
(b) Escluse le licenze rilasciate dagli Organi di P.S.

14.2. — Consistenza delle licenze di commercio ambulante, a fine anno. — Anni 1962-1964

LICENZE DI COMMERCIO AMBULANTE (a)		CONSISTENZA A FINE ANNO		
		1962	1963	1964
0		1	2	3
Alimentari	1	6.776	6.571	6.538
Non alimentari	2	3.526	3.583	3.586
Totale	3	**10.302**	**10.154**	**10.124**

(a) Comprese le licenze concesse ai « produttori diretti » dei generi posti in vendita.

14.3. — Consistenza delle licenze per esercizi pubblici, a fine anno. — Anni 1962-1964

LICENZE PER ESERCIZI PUBBLICI (a)		CONSISTENZA A FINE ANNO		
		1962	1963	1964
0		1	2	3
Esercizi alberghieri e affini (*esclusi gli affittacamere*):				
a) alberghi, pensioni e locande	1	762	762	799
b) complessi pararicettivi a carattere turistico-sociale (*alberghi della gioventù, campeggi, case per ferie, ecc.*)	2	3	6	6
Ristoranti, trattorie, osterie, tavole calde, pizzerie, rosticcerie e friggitorie (*munite di licenza di P.S.*)	3	2.818	2.876	3.012
Bar, caffè, gelaterie, birrerie, bottiglierie, fiaschetterie, pasticcerie, latterie (*munite di licenza di P.S.*) spacci di bevande alcoliche ed analcoliche presso Circoli, Cral, Acli, Associazioni culturali, ricreative, ecc.	4	3.921	4.061	4.176
Sale da giuoco (*per uso esclusivo*), da ballo e da bigliardo (*escluse le licenze per giuochi leciti*)	5	87	79	78
Stabilimenti balneari, marittimi, lacuali, fluviali, piscine (*aventi impianti fissi*)	6	60	126	174
Alberghi diurni e bagni pubblici	7	21	23	23
Rimesse autoveicoli e vetture, noleggi da rimessa (*senza conducente*), noleggi di autoveicoli con conducente (*esclusi quelli condotti personalmente dal proprietario*) e noleggi biciclette	8	1.193	1.176	1 224
Stallaggi	9	37	37	36
Totale	10	**8.902**	**9.146**	**9.528**

(a) Licenze rilasciate dal Questore ai sensi dell'Art. 86 del T. U. della Legge di P. S. Nel caso che un esercizio sia munito di più licenze, ciascuna di esse deve essere riportata in corrispondenza della relativa attività. Nel caso, invece, di una licenza che autorizzi più attività, essa va attribuita all'attività prevalente.

55 - CONSISTENZA A FINE ANNO DELLE UNITA' LOCALI DEL COMMERCIO E DEGLI ESERCIZI PUBBLICI - ANNI 1962 E 1964 *(in migliaia)* (a)

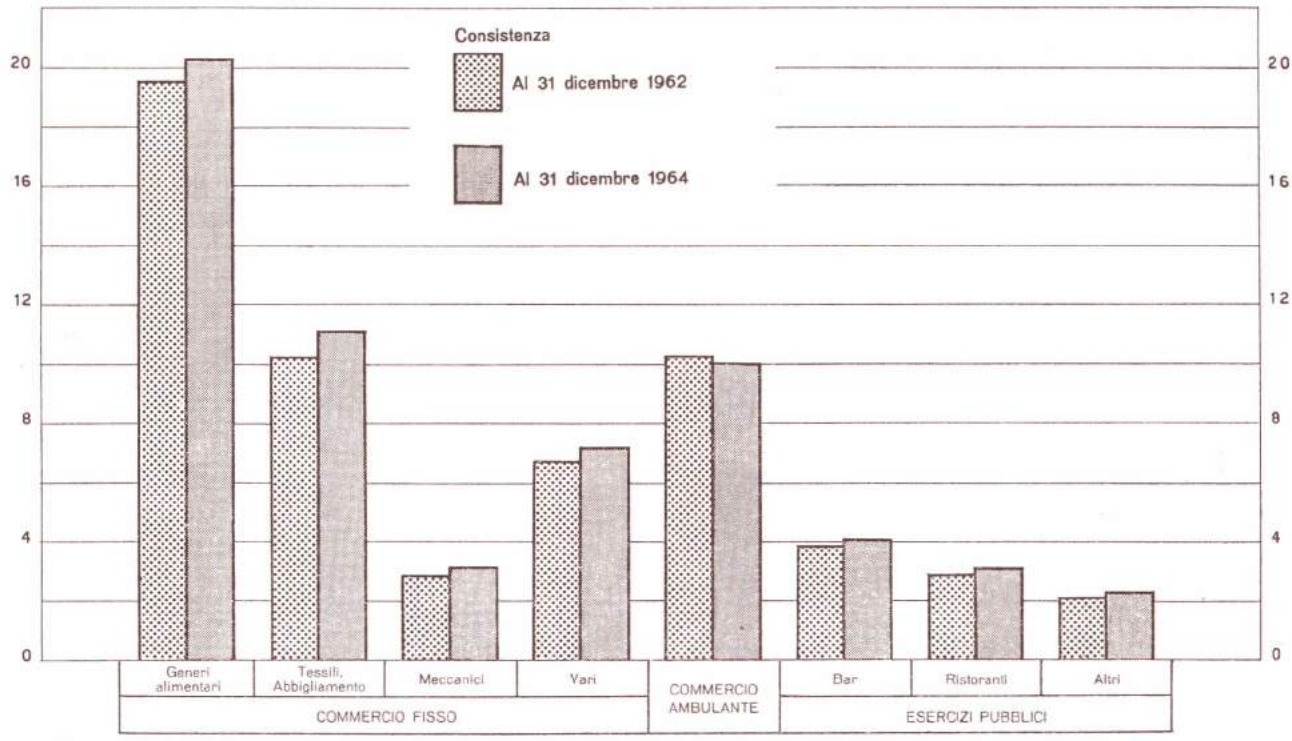

56 - CONSISTENZA A FINE ANNO DELLE UNITA' LOCALI DEL COMMERCIO FISSO SECONDO LE CATEGORIE - ANNO 1964 *(in migliaia)* (b)

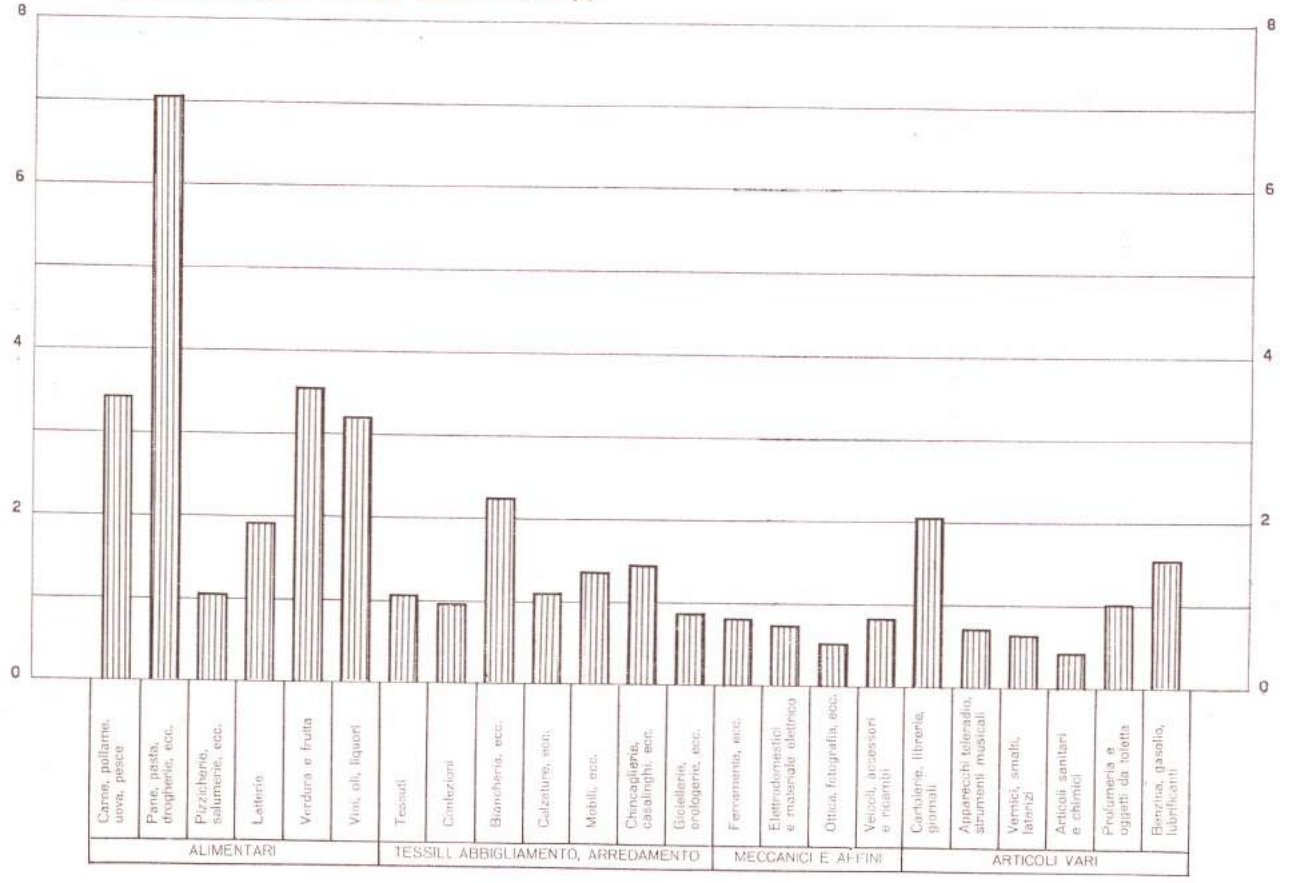

(a) vedi Tav. 14.1, pag. 301; (b) vedi Tav. 14.1, pag. 301, col. 9.

14.4. — Consistenza delle licenze di commercio e dei pubblici esercizi per Delegazioni comunali, al 1° gennaio ed al 31 dicembre 1964 (*)

CONSISTENZA PER DELEGAZIONI	COMMERCIO FISSO (a)													COMMERCIO AMBULANTE (b)			PUBBLICI ESERCIZI (c)									
	all'ingrosso				al minuto				all'ingrosso e al minuto																	
	alimentare	non alimentare	misto alimentare	misto non alimentare	alimentare	non alimentare	misto alimentare	misto non alimentare	alimentare	non alimentare	misto alim.	misto non alimentare	Totale	alimentare	non alimentare	Totale	alberghi, pensioni, ecc. (d)	complessi pararicettivi (e)	ristoranti, trattorie, ecc. (f)	bar, caffè, gelaterie (g)	sale da giuoco, da ballo da bigliardi	stab. balneari	alberghi diurni, ecc.	rimesse autoveicoli	stallaggi	Totale
0	1	2	3	4	5	6	7	8	9	10	11	12	13	14	15	16	17	18	19	20	21	22	23	24	25	26
DELEGAZIONE I																										
Al 1° gennaio . . 1	30	24	3	—	381	540	101	5	2	6	2	—	**1.094**	324	106	**430**	9	—	100	162	1	1	—	36	7	**316**
Al 31 dicembre . 2	27	30	7	—	412	564	110	6	2	6	1	—	**1.165**	303	102	**405**	8	—	105	165	1	1	—	37	7	**324**
DELEGAZIONE II																										
Al 1° gennaio . . 3	30	52	1	—	768	967	141	3	3	3	—	—	**1.968**	199	241	**440**	54	—	124	181	7	—	—	76	—	**442**
Al 31 dicembre . 4	25	51	3	—	767	973	139	3	1	3	—	—	**1.965**	197	250	**447**	59	—	131	188	7	—	—	72	—	**457**
DELEGAZIONE III																										
Al 1° gennaio . . 5	65	170	5	—	1.200	1.833	347	11	3	22	1	—	**3.657**	1.024	426	**1.450**	81	—	299	372	3	—	2	103	—	**860**
Al 31 dicembre . 6	56	170	10	—	1.192	1.880	347	11	3	20	—	—	**3.689**	1.000	423	**1.423**	85	—	302	380	3	—	2	114	—	**886**
DELEGAZIONE IV																										
Al 1° gennaio . . 7	36	79	1	—	961	1.319	256	13	6	9	1	—	**2.681**	492	189	**681**	133	—	215	317	7	—	4	93	1	**770**
Al 31 dicembre . 8	30	87	8	—	955	1.345	261	12	5	9	1	—	**2.713**	491	193	**684**	149	—	215	319	7	—	4	93	1	**788**
DELEGAZIONE V																										
Al 1° gennaio . . 9	11	52	2	—	835	1.165	163	9	4	8	—	—	**2.249**	199	130	**329**	61	—	110	221	4	20	—	70	2	**488**
Al 31 dicembre . 10	13	59	2	—	842	1.193	164	10	3	7	—	—	**2.293**	206	135	**341**	62	—	113	223	4	21	1	68	2	**494**
DELEGAZIONE VI																										
Al 1° gennaio . . 11	24	118	2	—	359	1.733	71	12	—	20	1	—	**2.340**	115	93	**208**	239	—	234	253	12	—	4	45	1	**788**
Al 31 dicembre . 12	18	121	2	—	351	1.735	71	11	1	19	1	—	**2.330**	115	92	**207**	239	—	230	244	12	—	4	42	1	**772**
DELEGAZIONE VII																										
Al 1° gennaio . . 13	19	164	3	—	420	1.388	118	8	6	26	2	—	**2.154**	285	234	**519**	43	—	216	190	5	—	1	24	—	**479**
Al 31 dicembre . 14	13	159	4	—	407	1.381	115	9	4	27	1	—	**2.120**	274	221	**495**	43	—	214	187	4	—	1	25	—	**474**
DELEGAZIONE VIII																										
Al 1° gennaio . . 15	24	71	9	—	762	1.169	144	5	4	11	—	—	**2.199**	129	76	**205**	55	—	142	184	4	2	1	59	3	**450**
Al 31 dicembre . 16	29	79	9	—	764	1.177	143	5	4	11	—	—	**2.221**	131	74	**205**	60	—	142	185	4	2	1	57	3	**454**
DELEGAZIONE IX																										
Al 1° gennaio . . 17	25	48	8	—	840	926	270	12	1	4	—	—	**2.134**	443	806	**1.249**	5	1	161	191	10	—	—	90	12	**470**
Al 31 dicembre . 18	21	51	13	—	860	950	275	11	1	4	—	—	**2.186**	441	793	**1.234**	5	1	162	197	10	—	—	88	11	**474**
DELEGAZIONE X																										
Al 1° gennaio . . 19	65	71	7	—	1.086	1.092	335	9	4	7	—	—	**2.676**	679	220	**899**	1	—	169	244	4	—	4	92	5	**519**
Al 31 dicembre . 20	60	70	14	—	1.127	1.141	340	8	3	7	—	—	**2.770**	676	215	**891**	1	—	180	259	5	—	3	96	5	**549**
DELEGAZIONE XI																										
Al 1° gennaio . . 21	21	58	8	—	1.039	1.490	252	8	4	8	2	—	**2.890**	642	162	**804**	27	1	147	260	5	2	—	137	2	**581**
Al 31 dicembre . 22	21	64	7	—	1.027	1.477	255	7	4	6	—	—	**2.868**	627	164	**791**	28	1	152	263	4	2	—	148	2	**600**
DELEGAZIONE XII																										
Al 1° gennaio . . 23	30	21	—	—	592	633	188	2	5	2	1	—	**1.474**	388	96	**484**	3	—	61	97	1	—	1	66	—	**229**
Al 31 dicembre . 24	25	23	3	—	593	670	192	3	5	2	—	—	**1.516**	390	90	**480**	4	—	64	107	1	—	1	66	—	**243**
DELEGAZIONE XIII																										
Al 1° gennaio . . 25	33	15	5	—	1.466	1.240	471	2	2	4	—	—	**3.238**	340	238	**578**	1	—	212	325	—	—	2	86	2	**628**
Al 31 dicembre . 26	32	20	12	—	1.479	1.374	476	3	2	3	—	—	**3.401**	361	261	**622**	1	—	229	340	—	—	2	99	2	**673**
DELEGAZIONE XIV																										
Al 1° gennaio . . 27	18	16	3	—	757	741	262	—	—	3	—	—	**1.800**	321	120	**441**	5	—	99	175	7	—	1	34	2	**323**
Al 31 dicembre . 28	20	19	3	—	795	828	277	—	—	2	—	—	**1.944**	334	120	**454**	7	—	118	182	6	—	1	39	2	**355**
DELEGAZIONE XV																										
Al 1° gennaio . . 29	6	14	1	—	627	570	185	1	1	2	—	—	**1.407**	207	84	**291**	5	—	101	154	—	—	1	33	—	**294**
Al 31 dicembre . 30	6	14	2	—	637	630	191	1	1	2	—	—	**1.484**	203	80	**283**	5	—	104	155	1	—	1	38	—	**304**
DELEGAZIONE XVI																										
Al 1° gennaio . . 31	17	32	1	—	644	722	202	3	—	—	—	—	**1.621**	228	115	**343**	1	—	77	144	1	—	—	48	—	**271**
Al 31 dicembre . 32	17	36	5	—	683	789	224	3	—	—	—	—	**1.757**	227	122	**349**	2	—	94	155	1	—	—	50	—	**302**

(*) Vedi note a pag. 306.

Segue: 14.4. — Consistenza delle licenze di commercio e dei pubblici esercizi per Delegazioni comunali, al 1° gennaio ed al 31 dicembre 1964

CONSISTENZA PER DELEGAZIONI	COMMERCIO FISSO (a)													COMMERCIO AMBULANTE (b)			PUBBLICI ESERCIZI (c)									
	all'ingrosso				al minuto				all'ingrosso e al minuto																	
	alimentare	non alimentare	misto alimentare	misto non alimentare	alimentare	non alimentare	misto alimentare	misto non alimentare	alimentare	non alimentare	misto alim.	misto non alimentare	Totale	alimentare	non alimentare	Totale	alberghi, pensioni, ecc. (d)	complessi paraericettivi (e)	ristoranti, trattori, ecc. (f)	bar, caffè, gelaterie (g)	sale da giuoco, da ballo da bigliardi	stab. balneari	alberghi diurni, ecc.	rimesse autoveicoli	stallaggi	Totale
0	1	2	3	4	5	6	7	8	9	10	11	12	13	14	15	16	17	18	19	20	21	22	23	24	25	26
DELEGAZIONE XVII																										
Al 1° gennaio . . 1	15	13	—	—	616	556	209	—	—	1	—	—	**1.410**	221	75	**296**	4	—	74	139	2	—	1	43	—	**263**
Al 31 dicembre . 2	19	18	2	—	636	631	219	—	—	—	—	—	**1.525**	225	78	**303**	5	—	82	148	2	—	1	47	—	**285**
DELEGAZIONE XVIII																										
Al 1° gennaio . . 3	7	9	—	—	384	344	84	3	1	—	—	—	**832**	106	25	**131**	2	—	36	89	—	10	—	36	—	**173**
Al 31 dicembre . 4	4	11	3	—	399	358	83	3	1	—	—	—	**862**	107	24	**131**	2	—	38	88	—	10	—	38	—	**176**
DELEGAZIONE ACILIA																										
Al 1° gennaio . . 5	2	1	—	—	98	102	43	—	—	—	—	—	**246**	35	15	**50**	—	—	19	22	1	—	—	—	—	**42**
Al 31 dicembre . 6	2	2	—	—	109	105	45	—	1	—	—	—	**264**	36	15	**51**	—	—	20	25	1	—	—	—	—	**46**
DELEGAZIONE VITINIA																										
Al 1° gennaio . . 7	1	—	—	—	36	38	12	—	—	—	—	—	**87**	5	5	**10**	1	1	7	8	—	—	—	—	—	**17**
Al 31 dicembre . 8	1	—	—	—	37	46	11	—	—	—	—	—	**95**	5	5	**10**	1	1	6	8	—	—	—	—	—	**16**
DELEGAZIONE FIUMICINO																										
Al 1° gennaio . . 9	3	—	—	—	123	97	44	—	1	3	—	—	**271**	32	10	**42**	5	—	53	67	—	15	1	—	—	**141**
Al 31 dicembre . 10	3	—	—	—	131	105	44	—	2	3	—	—	**288**	32	11	**43**	5	—	54	71	—	22	1	2	—	**155**
DELEGAZIONE FREGENE MACCARESE																										
Al 1° gennaio . . 11	3	—	—	—	73	62	44	—	—	—	—	—	**182**	20	9	**29**	7	—	18	43	1	18	—	1	—	**88**
Al 31 dicembre . 12	4	—	—	—	73	63	42	—	—	—	—	—	**182**	16	10	**26**	7	—	20	46	1	43	—	1	—	**118**
DELEGAZIONE TORRENOVA																										
Al 1° gennaio . . 13	7	2	—	—	258	292	132	—	—	1	1	—	**693**	49	40	**89**	1	—	52	58	—	—	—	—	—	**111**
Al 31 dicembre . 14	10	2	1	—	274	316	139	—	—	1	1	—	**744**	50	45	**95**	1	—	61	68	—	—	—	—	—	**130**
DELEGAZIONE S. VITTORINO																										
Al 1° gennaio . . 15	—	—	—	—	—	2	2	—	—	—	—	—	**4**	—	—	—	—	—	1	—	—	—	—	—	—	**1**
Al 31 dicembre . 16	—	—	—	—	—	2	2	—	—	—	—	—	**4**	—	—	—	—	—	1	—	—	—	—	—	—	**1**
DELEGAZIONE CESANO																										
Al 1° gennaio . . 17	—	—	—	—	18	30	8	—	—	—	—	—	**56**	3	1	**4**	2	—	6	5	—	—	—	—	—	**13**
Al 31 dicembre . 18	—	—	—	—	24	29	8	—	—	—	—	—	**61**	3	1	**4**	2	—	5	8	—	—	—	—	—	**15**
DELEGAZIONE LA STORTA																										
Al 1° gennaio . . 19	4	1	—	—	135	128	48	—	—	—	1	—	**317**	5	16	**21**	2	1	21	29	—	—	—	—	—	**53**
Al 31 dicembre . 20	3	1	—	—	155	146	51	—	—	—	—	—	**356**	6	15	**21**	2	1	21	30	—	—	—	—	—	**54**
DELEGAZIONE PRIMA PORTA																										
Al 1° gennaio . . 21	2	1	—	—	65	83	33	—	—	3	—	—	**187**	6	4	**10**	4	—	21	18	—	—	—	—	—	**43**
Al 31 dicembre . 22	2	1	—	—	70	88	34	—	—	2	—	—	**197**	6	4	**10**	4	—	27	20	—	—	—	—	—	**51**
DELEGAZIONE S. BASILIO																										
Al 1° gennaio . . 23	1	2	1	—	138	102	46	—	—	—	—	—	**290**	46	27	**73**	—	—	41	28	—	—	—	—	—	**69**
Al 31 dicembre . 24	1	3	1	—	139	105	47	—	—	—	—	—	**296**	50	27	**77**	—	—	42	29	—	—	—	—	—	**71**
DELEGAZIONE LIDO DI OSTIIA																										
Al 1° gennaio . . 25	10	4	—	—	306	230	60	—	—	1	—	—	**611**	28	20	**48**	11	2	60	85	4	58	—	4	—	**224**
Al 31 dicembre . 26	10	5	1	—	305	249	62	—	—	1	—	—	**633**	26	16	**42**	12	2	80	86	4	73	—	4	—	**261**
RIEPILOGO																										
Al 1° gennaio . . 27	**509**	**1.038**	**60**	—	**14.986**	**19.595**	**4.271**	**106**	**47**	**144**	**12**	—	**40.768**	**6.571**	**3.583**	**10.154**	**762**	**6**	**2.876**	**4.061**	**79**	**126**	**23**	**1.176**	**37**	**9.146**
Al 31 dicembre . 28	**472**	**1.096**	**112**	—	**15.243**	**20.350**	**4.367**	**106**	**42**	**135**	**6**	—	**41.929**	**6.538**	**3.586**	**10.124**	**799**	**6**	**3.012**	**4.176**	**78**	**174**	**23**	**1.224**	**36**	**9.528**

(a) Sono escluse le autorizzazioni per l'aggiunta di nuovi generi o articoli a licenze già in vigore, come anche le farmacie e le rivendite di generi di monopolio.
(b) Comprese le licenze di commercio dei produttori diretti e dei rivenditori stagionali.
(c) Licenze rilasciate dal Questore ai sensi dell'art. 86 del T. U. della Legge d P. S. approvato con R. D. 18 giugno 1931, n. 773.
(d) Escluse le licenze di affittacamere.
(e) Alberghi della gioventù, campeggi, villaggi turistici, ecc.
(f) Comprese le rosticcerie e friggitorie munite di licenza di P. S.
(g) Comprese le latterie munite di licenza di P. S., gli spacci di bevande analcoliche e spacci di bevande alcoliche presso Enti collettivi o Circoli privati (Cral, Associazioni ricreative, culturali, ecc.).

57 - CONSISTENZA A FINE ANNO DELLE UNITA' LOCALI DEL COMMERCIO E DEGLI ESERCIZI PUBBLICI SECONDO LE DELEGAZIONI COMUNALI - ANNO 1964 *(in migliaia)* (a)

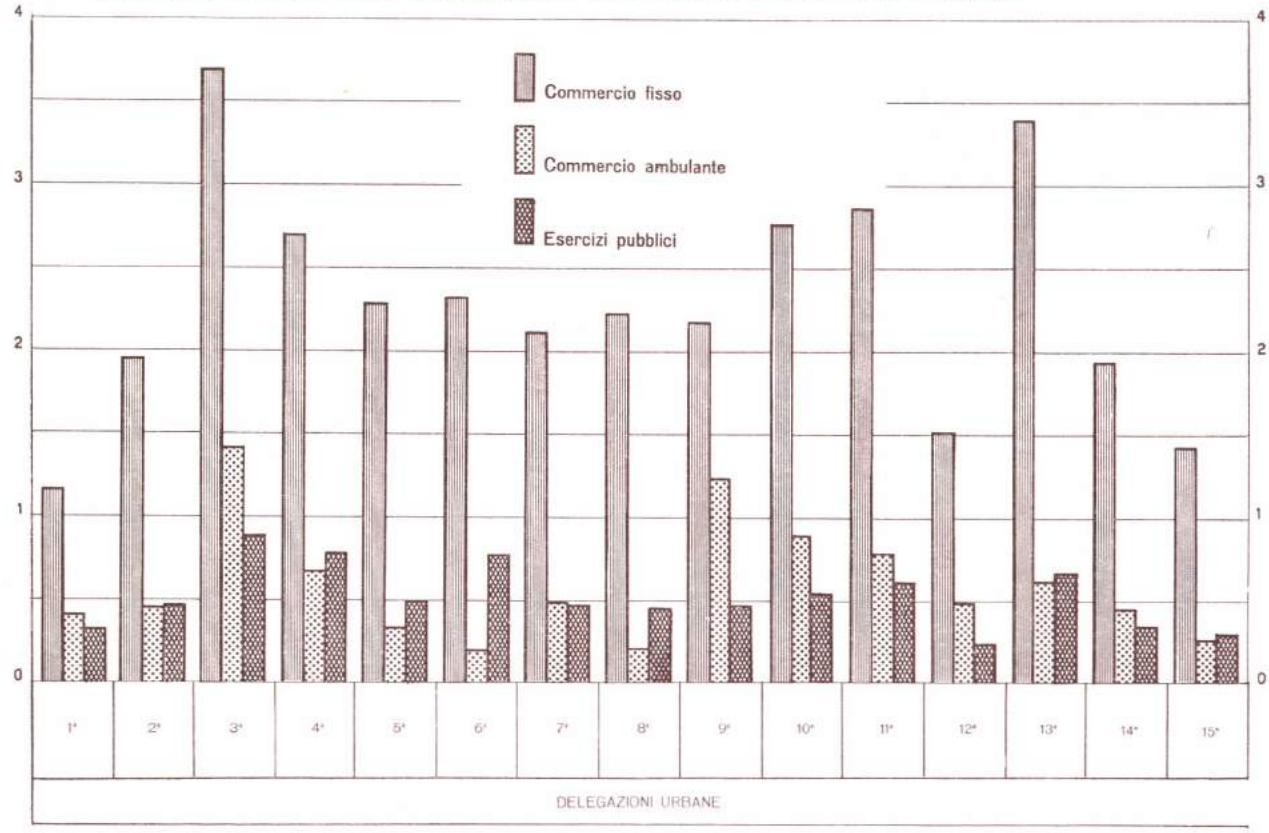

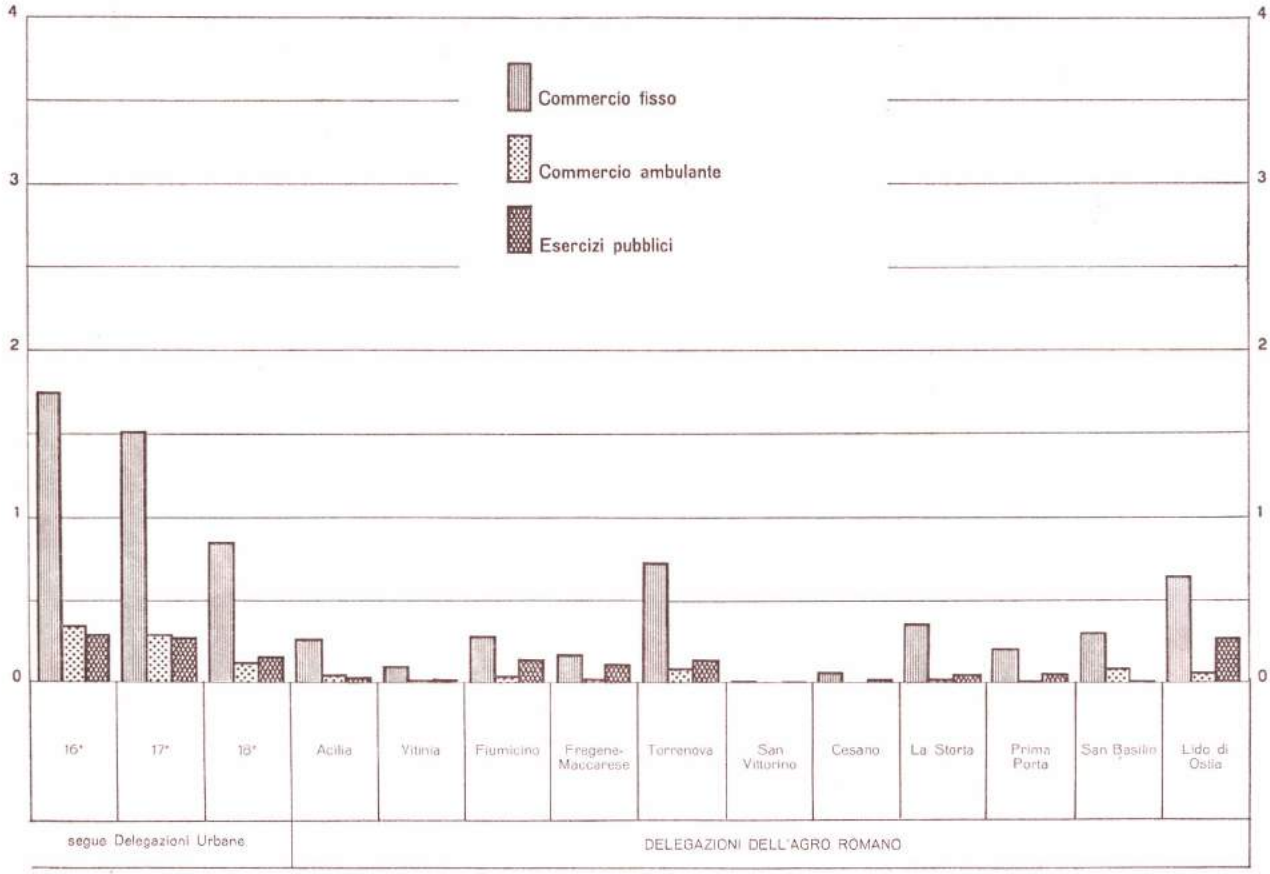

(a) vedi Tav. 14.4, pag. 305.

15.0. — ATTIVITA' ECONOMICHE VARIE

15.1. — Operazioni delle Casse Postali di Risparmio di Roma. Depositi e rimborsi di Buoni di risparmio, per mesi. — Anno 1964.

MESI		DEPOSITI		RIMBORSI	
		Numero delle Operazioni	IMPORTO (Lire)	Numero delle Operazioni	IMPORTO (Lire)
0		1	2	3	4
Gennaio	1	33.610	2.248.444.000	26.230	1.548.223.017
Febbraio	2	22.736	1.556.546.000	23.758	1.426.250.040
Marzo	3	22.140	1.433.657.000	25.665	1.455.475.290
Aprile	4	21.720	1.546.252.000	27.402	1.589.227.753
Maggio	5	21.544	1.458.777.000	26.788	1.773.884.404
Giugno	6	16.956	1.252.493.000	26.018	1.652.920.470
Luglio	7	22.761	1.691.092.000	28.484	1.723.071.968
Agosto	8	23.277	2.133.448.100	20.516	1.126.087.629
Settembre	9	22.095	2.784.978.000	23.881	1.409.766.135
Ottobre	10	22.423	1.594.283.000	25.810	1.708.101.650
Novembre	11	23.370	1.387.476.000	21.632	1.277.839.100
Dicembre	12	28.361	2.951.280.000	18.815	1.218.339.910
TOTALE	13	**280.993**	**22.038.726.100**	**294.999**	**17.909.187.366**

15.2. — Operazioni delle Casse Postali di Risparmio di Roma. Depositi e rimborsi per grandi suddivisioni territoriali. — Anno 1964

SUDDIVISIONE TERRITORIALE		DEPOSITI		RIMBORSI	
		Numero delle Operazioni	IMPORTO (Lire)	Numero delle Operazioni	IMPORTO (Lire)
0		1	2	3	4
Rioni	1	87.081	9.446.519.930	68.428	8.245.039.192
Quartieri	2	106.196	9.660.867.222	74.522	7.742.227.557
Suburbi	3	9.385	850.160.313	5.590	601.516.020
Agro Romano	4	20.304	2.018.090.240	14.293	1.285.654.215
TOTALE	5	**222.966**	**21.975.637.705**	**162.833**	**17.874.436.984**

15.3. — Cassa Postale di Risparmio di Roma. Consistenza e movimento dei

MESI	SUDDIVISIONI							
	RIONI				QUARTIERI			
	VERSAMENTI		PRELEVAMENTI		VERSAMENTI		PRELEVAMENTI	
	Numero	Importo (Lire)	Numero	Importo (Lire)	Numero	Importo (Lire)	Numero	Importo (Lire)
0	1	2	3	4	5	6	7	8
Gennaio 1	9.785	964.058.791	5.592	755.324.036	11.631	1.041.195.654	5.620	629.927.836
Febbraio 2	7.537	786.322.115	5.129	583.319.175	9.027	782.852.595	5.526	570.373.455
Marzo 3	6.827	752.743.031	5.908	736.076.830	8.308	720.243.818	6.110	657.500.759
Aprile 4	7.918	822.147.226	5.817	681.352.457	9.142	783.884.202	6.067	632.526.446
Maggio 5	6.830	717.599.676	6.267	715.319.505	8.233	730.807.375	6.461	613.073.942
Giugno 6	6.429	791.794.620	6.743	727.708.810	7.267	643.898.576	6.553	649.335.695
Luglio 7	7.103	835.961.705	7.353	922.411.214	8.753	876.324.974	8.277	773.292.591
Agosto 8	6.672	769.566.560	5.604	585.478.940	8.076	813.035.475	5.944	588.116.829
Settembre 9	6.847	671.368.656	5.486	713.031.805	8.537	777.885.236	6.784	714.218.185
Ottobre 10	6.744	754.235.100	5.740	677.251.185	8.542	798.340.690	6.386	731.357.477
Novembre 11	6.683	721.704.040	5.154	680.927.125	8.370	673.574.162	5.906	583.111.432
Dicembre 12	7.706	859.018.410	3.635	466.838.110	10.310	1.018.824.435	4.888	599.392.910
Totale. 13	**87.081**	**9.446.519.930**	**68.428**	**8.245.039.192**	**106.196**	**9.660.867.222**	**74.522**	**7.742.227.557**

15.4. — Operazioni su pegni (Cassa di

MESI	ESISTENZA AL 1° DEL MESE				PEGNI CREATI			
	PREZIOSI		NON PREZIOSI		PREZIOSI		NON PREZIOSI	
	Numero	Lire	Numero	Lire	Numero	Lire	Numero	Lire
0	1	2	3	4	5	6	7	8
Gennaio 1	418.142	8.663.341.200	51.702	966.712.300	84.039	2.214.096.900	9.999	225.174.500
Febbraio 2	424.807	8.980.959.600	51.348	950.153.500	72.897	2.026.463.800	8.911	213.487.100
Marzo 3	432.274	9.325.151.700	51.952	989.580.300	76.593	2.097.635.900	9.765	276.812.000
Aprile 4	433.489	9.533.943.200	52.887	1.067.708.300	85.651	2.113.399.200	11.087	314.817.800
Maggio 5	435.892	9.732.001.500	54.113	1.178.833.600	80.669	2.058.458.900	10.416	270.992.500
Giugno 6	443.851	9.968.287.700	56.065	1.272.273.400	85.806	2.518.860.400	10.501	302.920.700
Luglio 7	453.119	10.314.915.100	57.440	1.368.201.400	85.705	2.188.812.000	10.138	272.633.050
Agosto 8	460.432	10.564.461.400	59.006	1.445.626.750	73.983	1.674.250.600	8.754	220.684.400
Settembre 9	465.821	10.682.215.200	61.068	1.513.849.750	88.659	2.370.095.600	11.484	299.714.500
Ottobre 10	473.297	10.774.542.200	61.329	1.468.920.450	83.678	2.482.577.500	10.475	288.184.100
Novembre 11	479.939	10.832.981.700	60.588	1.372.563.150	81.363	2.236.715.000	10.543	285.280.800
Dicembre 12	488.692	11.113.447.300	60.609	1.292.103.750	71.522	2.032.680.500	9.201	245.907.900
Totale. 13	—	—	—	—	**970.565**	**26.014.046.300**	**121.274**	**3.216.609..350**

depositi a risparmio per grandi suddivisioni territoriali e per mesi. — Anno 1964

TERRITORIALI

SUBURBI				AGRO ROMANO			
VERSAMENTI		PRELEVAMENTI		VERSAMENTI		PRELEVAMENTI	
Numero	Importo (Lire)	Numero	Importo (Lire)	Numero	Importo (Lire)	Numero	Importo (Lire)
9	10	11	12	13	14	15	16
1.019	89.673.820	330	45.102.362	2.007	212.143.628	900	83.839.876
817	66.519.875	437	46.696.370	1.746	163.714.465	930	95.672.545
719	69.604.809	448	44.798.983	1.459	137.147.922	1.104	115.287.273
799	65.114.528	465	44.184.240	1.637	147.061.324	1.143	117.885.385
745	63.333.626	485	42.254.122	1.510	133.418.266	1.179	97.394.246
708	58.221.895	574	64.093.123	1.570	161.854.213	1.180	112.618.855
793	74.837.114	590	61.291.382	1.795	185.890.057	1.300	132.317.973
715	70.853.334	408	35.746.148	1.898	211.821.937	1.201	133.082.131
727	65.381.162	482	51.673.026	1.694	168.631.985	1.213	139.566.269
802	70.250.656	492	55.835.710	1.703	173.096.114	1.294	147.568.528
590	61.652.169	460	49.830.214	1.307	132.793.764	1.845	99.867.499
951	94.717.325	419	60.010.340	1.978	190.516.565	1.004	100.553.833
9.385	**850.160.313**	**5.590**	**601.516.020**	**20.304**	**2.018.090.240**	**14.293**	**1.375.654.413**

Risparmio di Roma) per mesi — Anno 1964.

PEGNI RISCATTATI				RIMANENZA A FINE MESE			
PREZIOSI		NON PREZIOSI		PREZIOSI		NON PREZIOSI	
Numero	Lire	Numero	Lire	Numero	Lire	Numero	Lire
9	10	11	12	13	14	15	16
77.374	1.896.478.500	10.353	241.733.300	424.807	8.980.959.600	51.348	950.153.500
65.430	1.682.271.700	8.307	174.060.300	432.274	9.325.151.700	51.952	989.580.300
75.378	1.888.844.400	8.830	198.684.000	433.489	9.533.943.200	52.887	1.067.708.300
83.248	1.915.340.900	9.861	203.692.500	435.892	9.732.001.500	54.113	1.178.833.600
72.710	1.822.172.700	8.464	177.552.700	443.851	9.968.287.700	56.065	1.272.273.400
76.538	2.172.233.000	9.126	206.992.700	453.119	10.314.915.100	57.440	1.368.201.400
78.392	1.939.265.700	8.572	195.207.700	460.432	10.564.461.400	59.006	1.445.626.750
68.594	1.556.496.800	6.692	152.461.400	465.821	10.682.215.200	61.068	1.513.849.750
81.183	2.277.768.600	11.223	344.643.800	473.297	10.774.542.200	61.329	1.468.920.450
77.036	2.424.138.000	11.216	384.541.400	479.939	10.832.981.700	60.588	1.372.563.150
72.610	1.956.249.400	10.522	365.740.200	488.692	11.113.447.300	60.609	1.292.103.750
95.051	2.255.434.300	11.699	341.224.000	465.163	10.980.693.500	58.111	1.196.787.650
923.544	**23.786.694.000**	**114.865**	**2.986.534.000**	—	—	—	—

15.5. — Consistenza e movimento dei depositi a risparmio (Cassa di Risparmio di Roma) — Anno 1964.

DENOMINAZIONE DEI CONTI		DEPOSITI A RISPARMIO *(in migliaia di Lire)*				Numero dei conti a fine anno	
		Situazione all'inizio dell'anno	MOVIMENTO NELL'ANNO		Situazione alla fine dell'anno		
			Versamenti	Prelevamenti		1963	1964
0		1	2	3	4	5	6
DEPOSITI A RISPARMIO:							
liberi	risparmio ordinario . . 1	11.688.692	16.863.607	15.081.371	13.470.928	15.585	17.272
	piccolo risparmio . . . 2	14.446.031	16.774.973	15.187.420	16.033.584	106.166	115.036
	piccolo risparmio speciale 3	16.461.623	22.701.830	15.063.807	24.099.646	75.242	86.014
	TOTALE 4	**42.596.346**	**56.340.410**	**45.332.598**	**53.604.158**	**196.993**	**218.322**
vincolati	a tempo o altre cond. 5	55.007.813	27.496.787	19.261.588	63.243.012	41.620	44.905
	buoni fruttiferi 6	795.400	219.200	437.500	577.100	2.439	1.730
	TOTALE 7	**55.803.213**	**27.715.987**	**19.699.088**	**63.820.112**	**44.059**	**46.635**
TOTALE DEPOSITI A RISPARMIO . . 8		**98.399.559**	**84.056.397**	**65.031.686**	**117.424.270**	**241.052**	**264.957**
CONTI CORRENTI CON CLIENTI:							
ordinari 1		288.586	—	—	236.312	330	301
di corrispondenza	liberi 2	54.098.747	—	—	57.778.457	30.474	26.517
	vincolati 3	7.612.833	—	—	8.746.617	126	121
TOTALE C/C CON CLIENTI 4		**62.000.166**	**—**	**—**	**66.761.386**	**30.930**	**26.939**
TOTALE DEPOSITI A RISPARMIO E C/C CON CLIENTI 5		**160.399.725**	**—**	**—**	**184.185.656**	**271.982**	**291.896**
C/C DI CORRISPONDENZA CON AZIENDE E ISTITUTI DI CREDITO:							
Aziende di credito 1		3.851.705	—	—	3.049.897	—	—
Istituti di credito speciale 2		6.255.183	—	—	2.852.850	—	—
TOTALE 3		**10.106.888**	**—**	**—**	**5.902.747**	**—**	**—**
TOTALE GENERALE 4		**170.506.613**	**—**	**—**	**190.088.403**	**—**	**—**

15.6. — Operazioni del Servizio di Vaglia presso gli Uffici Postali e Telegrafici di Roma. - Riepilogo. — Anno 1964

SPECIE DEI VAGLIA	EMISSIONI		PAGAMENTI	
	Numero	Importo *(Lire)*	Numero	Importo *(Lire)*
0	1	2	3	4
Ordinari 1	1.164.580	20.897.958.470	1.169.819	19.218.826.994
Telegrafici 2	242.569	10.063.593.803	199.949	8.119.005.133
Di servizio 3	40.112	143.282.429.218	49.526	146.788.042.566
Internazionali 4	47.737	1.210.532.908	65.015	1.415.057.136
Totale 5	**1.494.998**	**175.454.514.399**	**1.484.309**	**175.540.931.829**

15.7. — Operazioni del Servizio di Vaglia presso gli Uffici Postali e Telegrafici di Roma. Emissioni e pagamenti di vaglia secondo la specie e per mesi. — Anno 1964

MESI		EMISSIONI		PAGAMENTI		MESI		EMISSIONI		PAGAMENTI	
		Numero	Importo (Lire)	Numero	Importo (Lire)			Numero	Importo (Lire)	Numero	Importo (Lire)
0		1	2	3	4	0		1	2	3	4
VAGLIA ORDINARI						**VAGLIA TELEGRAFICI**					
Gennaio	1	100.906	1.739.332.591	113.379	1.786.773.592	Gennaio	27	17.563	735.451.716	16.569	709.674.712
Febbraio	2	93.188	1.627.257.370	100.105	1.576.121.445	Febbraio	28	16.752	712.099.930	15.969	687.859.220
Marzo	3	104.407	1.671.933.485	102.197	1.590.125.500	Marzo	29	21.850	809.415.520	17.046	687.699.995
Aprile	4	95.471	1.693.527.085	99.991	1.613.476.780	Aprile	30	17.315	727.786.049	16.996	689.396.734
Maggio	5	92.647	1.670.637.042	95.933	1.552.867.815	Maggio	31	18.757	772.650.460	16.094	687.240.240
Giugno	6	87.712	1.574.334.216	94.404	1.564.919.368	Giugno	32	19.235	787.139.083	17.153	682.173.542
Luglio	7	98.272	1.930.148.093	98.646	1.683.065.476	Luglio	33	22.343	986.537.929	18.039	769.090.445
Agosto	8	76.026	1.553.618.164	79.361	1.376.189.915	Agosto	34	22.507	897.361.417	14.425	583.115.466
Settembre	9	91.973	1.750.336.484	92.076	1.590.186.676	Settembre	35	21.564	850.244.970	15.783	651.570.250
Ottobre	10	103.218	1.872.302.040	99.226	1.688.887.132	Ottobre	36	20.151	827.177.799	17.955	551.213.144
Novembre	11	97.130	1.698.052.605	94.463	1.542.734.925	Novembre	37	17.848	993.337.300	15.230	649.794.470
Dicembre	12	123.630	2.116.479.295	100.038	1.653.478.370	Dicembre	38	26.684	964.391.630	18.690	770.176.915
Totale	13	**1.164.580**	**20.897.958.470**	**1.169.819**	**19.218.826.994**	**Totale**	39	**242.569**	**10.063.593.803**	**199.949**	**8.119.005.133**
VAGLIA DI SERVIZIO						**VAGLIA INTERNAZIONALI**					
Gennaio	14	4.159	9.043.487.025	4.007	5.330.976.158	Gennaio	40	3.876	80.790.696	6.622	114.036.660
Febbraio	15	3.897	4.314.450.540	4.294	7.868.128.395	Febbraio	41	3.885	91.376.470	4.787	94.096.965
Marzo	16	3.754	43.082.681.245	3.812	22.197.922.680	Marzo	42	3.535	78.089.940	5.324	110.274.315
Aprile	17	3.669	7.126.330.352	3.645	18.458.610.206	Aprile	43	4.419	115.044.050	6.045	127.204.504
Maggio	18	3.217	4.967.055.916	3.753	7.063.011.069	Maggio	44	8.895	266.145.803	4.741	111.447.980
Giugno	19	3.627	4.903.441.441	4.091	12.493.966.790	Giugno	45	3.181	81.630.879	5.353	130.872.986
Luglio	20	3.140	24.142.015.557	5.111	9.811.628.212	Luglio	46	3.412	87.925.463	4.673	115.270.086
Agosto	21	2.294	8.356.145.157	2.885	12.564.057.826	Agosto	47	2.484	69.719.802	3.630	101.676.270
Settembre	22	3.105	8.421.533.105	3.405	15.248.050.120	Settembre	48	2.700	77.714.910	4.605	107.087.025
Ottobre	23	3.227	4.110.109.690	8.070	7.275.829.405	Ottobre	49	3.464	86.996.990	7.480	132.964.120
Novembre	24	3.069	16.591.441.410	3.422	14.828.676.325	Novembre	50	3.658	80.378.110	5.242	135.616.255
Dicembre	25	2.954	8.223.737.780	3.031	13.647.185.380	Dicembre	51	4.228	94.719.795	6.513	134.509.970
Totale	26	**40.112**	**143.282.429.218**	**49.526**	**146.788.042.566**	**Totale**	52	**47.737**	**1.210.532.908**	**65.015**	**1.415.057.136**

15.8. — Attività della Stanza di Compensazione — Anno 1964.

a) *Contanti, per mesi* (Migliaia di lire)

MESI		COMPENSAZIONI GIORNALIERE	LIQUIDAZIONI GIORNALIERE	LIQUIDAZIONI MENSILI	TOTALE
0		1	2	3	4
			PARTITE DI DEBITO E CREDITO		
Gennaio	1	2.780.280.870	17.808.660	24.723.048	**2.822.812.578**
Febbraio	2	2.192.965.634	15.757.906	25.394.792	**2.234.118.332**
Marzo	3	2.668.272.614	14.869.838	28.686.578	**2.711.829.030**
Aprile	4	3.000.017.138	17.334.216	22.185.900	**3.039.537.254**
Maggio	5	2.168.080.360	13.205.218	26.405.994	**2.207.691.572**
Giugno	6	2.875.482.820	23.357.784	21.168.498	**2.920.009.102**
Luglio	7	3.300.364.360	21.144.178	21.833.820	**3.343.342.358**
Agosto	8	2.451.851.696	4.922.426	—	**2.456.774.122**
Settembre	9	1.927.782.420	11.939.850	22.299.800	**1.962.022.070**
Ottobre	10	2.441.341.820	15.861.912	24.762.636	**2.481.966.368**
Novembre	11	2.215.385.690	11.611.280	19.267.268	**2.246.264.238**
Dicembre	12	2.995.092.866	14.093.420	16.334.278	**3.025.520.564**
Totale	13	**31.016.918.288**	**181.906.688**	**253.062.612**	**31.451.887.588**
			SOMME COMPENSATE		
Gennaio	14	2.192.386.788	13.347.724	20.794.606	**2.226.529.118**
Febbraio	15	1.729.866.578	11.861.238	21.132.810	**1.762.860.626**
Marzo	16	2.221.245.546	11.767.808	25.427.508	**2.258.440.862**
Aprile	17	2.440.474.022	13.330.964	17.927.598	**2.471.732.584**
Maggio	18	1.803.301.314	10.358.270	21.640.252	**1.835.299.836**
Giugno	19	2.367.871.408	17.911.284	17.661.868	**2.403.444.560**
Luglio	20	2.735.393.710	16.744.490	18.848.180	**2.770.986.380**
Agosto	21	1.932.601.674	3.551.168	—	**1.936.152.842**
Settembre	22	1.518.462.358	9.004.302	16.818.726	**1.544.285.386**
Ottobre	23	1.992.352.096	11.479.140	21.015.290	**2.024.846.526**
Novembre	24	1.760.367.866	8.376.344	17.189.806	**1.785.934.016**
Dicembre	25	2.354.075.322	10.212.222	12.714.658	**2.377.002.202**
Totale	26	**25.048.398.682**	**137.944.954**	**211.171.302**	**25.397.514.938**
			SALDI		
Gennaio	27	587.894.082	4.460.936	3.928.442	**596.283.460**
Febbraio	28	463.099.056	3.896.668	4.261.982	**471.257.706**
Marzo	29	447.027.068	3.102.030	3.259.070	**453.388.168**
Aprile	30	559.543.116	4.003.252	4.258.302	**567.804.670**
Maggio	31	364.779.046	2.846.948	4.765.742	**372.391.736**
Giugno	32	507.611.412	5.446.500	3.506.630	**516.564.542**
Luglio	33	564.970.650	4.399.688	2.985.640	**572.355.978**
Agosto	34	519.250.022	1.371.258	—	**520.621.280**
Settembre	35	409.320.062	2.935.548	5.481.074	**417.736.684**
Ottobre	36	448.989.724	4.382.772	3.747.346	**457.119.842**
Novembre	37	455.017.824	3.234.936	2.077.462	**460.330.222**
Dicembre	38	641.017.544	3.881.198	3.619.620	**648.518.362**
Totale	39	**5.968.519.606**	**43.961.734**	**41.891.310**	**6.054.372.650**

Segue: 15.8. — Attività della Stanza di Compensazione — Anno 1964.

b) *Dettaglio delle compensazioni giornaliere delle partite di debito e credito, per mesi.* (Migliaia di lire)

MESI	CAMBIALI	VAGLIA CAMBIARI ASSEGNI CIRCOLARI E BANCARI	ALTRE OPERAZIONI	TOTALE
0	1	2	3	4
Gennaio 1	54.670.856	1.152.182.032	1.573.427.982	**2.780.280.870**
Febbraio 2	83.167.366	889.754.340	1.220.043.928	**2.192.965.634**
Marzo 3	47.582.460	1.019.948.828	1.600.741.326	**2.668.272.614**
Aprile 4	94.516.218	1.053.567.650	1.851.933.270	**3.000.017.138**
Maggio 5	22.710.580	838.391.488	1.306.978.292	**2.168.080.360**
Giugno 6	163.766.794	989.085.302	1.722.630.724	**2.875.482.820**
Luglio 7	248.835.164	1.180.359.928	1.871.169.268	**3.300.364.360**
Agosto 8	91.552.576	813.637.054	1.546.662.066	**2.451.851.696**
Settembre 9	86.115.250	868.144.262	973.522.908	**1.927.782.420**
Ottobre 10	104.628.102	966.040.810	1.370.672.908	**2.441.341.820**
Novembre 11	87.759.334	903.848.546	1.223.777.810	**2.215.385.690**
Dicembre 12	128.102.580	1.062.836.570	1.804.153.716	**2.995.092.866**
Totale . . . 13	**1.213.407.280**	**11.737.796.810**	**18.065.714.198**	**31.016.918.288**

Segue: 15.8. — Attività della Stanza di Compensazione — Anno 1964.

c) Riepilogo del movimento dei titoli

TITOLI	LIQUIDAZIONI GIORNALIERE	LIQUIDAZIONI MENSILI	TOTALE
0	1	2	3
		TITOLI DI STATO (Lire)	
Trattati 1	118.071.960.000	72.000.000	**118.143.960.000**
Compensati 2	86.654.655.000	36.000.000	**86.690.655.000**
Scambiati 3	31.417.305.000	36.000.000	**31.453.305.000**
		OBBLIGAZIONI (Lire)	
Trattati 4	225.891.796.000	24.000.000	**225.915.796.000**
Compensati 5	165.967.262.000	13.000.000	**165.980.262.000**
Scambiati 6	59.924.534.000	11.000.000	**59.935.534.000**
		AZIONI (Numero)	
Trattati 7	1.782.162	466.134.962	**467.917.124**
Compensati 8	974.394	392.416.646	**393.391.040**
Scambiati 9	807.768	73.718.316	**74.526.084**

Segue: 15.8. — Attività della Stanza

d) *Movimento dei*

MESI		TITOLI DI STATO *(Lire)*		
		LIQUIDAZIONI GIORNALIERE	LIQUIDAZIONI MENSILI	TOTALE
0		1	2	3
				TITOLI
Gennaio	1	12.199.230.000	—	12.199.230.000
Febbraio	2	8.413.595.000	—	8.413.595.000
Marzo	3	10.131.480.000	—	10.131.480.000
Aprile	4	11.647.140.000	—	11.647.140.000
Maggio	5	9.080.430.000	72.000.000	9.152.430.000
Giugno	6	19.583.000.000	—	19.583.000.000
Luglio	7	13.678.040.000	—	13.678.040.000
Agosto	8	2.457.600.000	—	2.457.600.000
Settembre	9	6.981.900.000	—	6.981.900.000
Ottobre	10	10.899.780.000	—	10.899.780.000
Novembre	11	6.135.565.000	—	6.135.565.000
Dicembre	12	6.846.200.000	—	6.846.200.000
Totale	13	**118.071.960.000**	**72.000.000**	**118.143.960.000**
				TITOLI
Gennaio	1	8.759.110.000	—	8.759.110.000
Febbraio	2	6.198.445.000	—	6.198.445.000
Marzo	3	7.500.550.000	—	7.500.550.000
Aprile	4	8.625.345.000	—	8.625.345.000
Maggio	5	6.607.560.000	36.000.000	6.643.560.000
Giugno	6	14.887.670.000	—	14.887.670.000
Luglio	7	10.141.550.000	—	10.141.550.000
Agosto	8	1.704.540.000	—	1.704.540.000
Settembre	9	5.203.610.000	—	5.203.610.000
Ottobre	10	7.745.100.000	—	7.745.100.000
Novembre	11	4.338.595.000	—	4.338.595.000
Dicembre	12	4.942.580.000	—	4.942.580.000
Totale	13	**86.654.655.000**	**36.000.000**	**86.690.655.000**
				TITOLI
Gennaio	1	3.440.120.000	—	3.440.120.000
Febbraio	2	2.215.150.000	—	2.215.150.000
Marzo	3	2.630.930.000	—	2.630.930.000
Aprile	4	3.021.795.000	—	3.021.795.000
Maggio	5	2.472.870.000	36.000.000	2.508.870.000
Giugno	6	4.695.330.000	—	4.695.330.000
Luglio	7	3.536.490.000	—	3.536.490.000
Agosto	8	753.060.000	—	753.060.000
Settembre	9	1.778.290.000	—	1.778.290.000
Ottobre	10	3.154.680.000	—	3.154.680.000
Novembre	11	1.796.970.000	—	1.796.970.000
Dicembre	12	1.921.620.000	—	1.921.620.000
Totale	13	**31.417.305.000**	**36.000.000**	**31.453.305.000**

di Compensazione — Anno 1964.

titoli, per mesi

OBBLIGAZIONI *(Lire)*			AZIONI *(Numero)*		
LIQUIDAZIONI GIORNALIERE	LIQUIDAZIONI MENSILI	TOTALE	LIQUIDAZIONI GIORNALIERE	LIQUIDAZIONI MENSILI	TOTALE
4	5	6	7	8	9
TRATTATI					
22.996.845.000	—	22.996.845.000	36.920	36.059.218	36.096.138
18.112.860.000	20.000.000	18.132.860.000	11.000	44.295.968	44.306.968
20.187.870.000	—	20.187.870.000	32.388	47.806.628	47.839.016
22.003.988.000	—	22.003.988.000	11.976	35.881.136	35.893.112
16.055.525.000	4.000.000	16.059.525.000	68.276	47.503.474	47.571.750
19.808.744.000	—	19.808.744.000	384.826	40.289.908	40.674.734
28.978.046.000	—	28.978.046.000	622.624	42.839.140	43.461.764
7.083.439.000	—	7.083.439.000	56.082	—	56.082
15.547.072.000	—	15.547.072.000	17.700	55.496.818	55.514.518
18.676.140.000	—	18.676.140.000	61.734	52.215.118	52.276.852
16.770.390.000	—	16.770.390.000	348.906	34.981.198	35.330.104
19.670.877.000	—	19.670.877.000	129.730	28.766.356	28.896.086
225.891.796.000	**24.000.000**	**225.915.796.000**	**1.782.162**	**466.134.962**	**467.917.124**
COMPENSATI					
16.745.328.000	—	16.745.328.000	18.470	31.001.118	31.019.588
13.007.685.000	10.000.000	13.017.685.000	5.500	37.192.936	37.198.436
14.891.235.000	—	14.891.235.000	16.194	40.314.750	40.330.944
16.341.043.000	—	16.341.043.000	5.988	29.747.916	29.753.904
11.686.845.000	3.000.000	11.689.845.000	41.738	40.612.626	40.654.364
14.750.148.000	—	14.750.148.000	202.326	33.135.808	33.338.134
21.899.071.000	—	21.899.071.000	311.312	35.705.156	36.016.468
5.008.739.000	—	5.008.739.000	28.192	—	28.192
11.555.593.000	—	11.555.593.000	9.250	45.642.692	45.651.942
13.433.029.000	—	13.433.029.000	40.444	44.619.704	44.660.148
12.118.975.000	—	12.118.975.000	226.606	30.545.266	30.771.872
14.529.571.000	—	14.529.571.000	68.374	23.898.674	23.967.040
165.967.262.000	**13.000.000**	**165.980.262.000**	**974.394**	**392.416.646**	**393.391.040**
SCAMBIATI					
6.251.517.000	—	6.251.517.000	18.450	5.058.100	5:076.550
5.105.175.000	10.000.000	5.115.175.000	5.500	7.103.032	7.108.532
5.296.635.000	—	5.296.635.000	16.194	7.491.878	7.508.072
5.662.945.000	—	5.662.945.000	5.988	6.133.220	6.139.208
4.368.680.000	1.000.000	4.369.680.000	26.538	6.890.848	6.917.386
5.058.596.000	—	5.058.596.000	182.500	7.154.100	7.336.600
7.078.975.000	—	7.078.975.000	311.312	7.133.984	7.445.296
2.074.700.000	—	2.074.700.000	27.890	—	27.890
3.991.479.000	—	3.991.479.000	8.450	9.854.126	9.862.576
5.243.111.000	—	5.243.111.000	21.290	7.595.414	7.616.704
4.651.415.000	—	4.651.415.000	122.300	4.435.932	4.558.232
5.141.306.000	—	5.141.306.000	61.356	4.867.682	4.929.038
59.924.534.000	**11.000.000**	**59.935:534.000**	**807.768**	**73.718.316**	**74.526.084**

15.9. — Movimento delle merci nei Magazzini Generali, per mesi. — Anno 1964

MESI	MERCI (Quintali)												VALORE ASSICURATIVO (Lire) (a)
	Esistenti al 1° del mese			Entrate nel mese			Uscite nel mese			Esistenti a fine mese			
	Nazionali	Estere	Totale	Nazionali	Estere	Totale	Nazionali	Estere	Totale	Nazionali	Estere	Totale	
0	1	2	3	4	5	6	7	8	9	10	11	12	13
Gennaio 1	82.884	623	83.507	14.102	182	14.284	12.844	202	13.046	84.142	603	84.745	**1.461.966.400**
Febbraio 2	84.142	603	84.745	14.443	259	14.702	15.347	85	15.432	83.238	777	84.015	**1.493.510.000**
Marzo 3	83.238	777	84.015	20.419	955	21.374	11.588	198	11.786	92.069	1.534	93.603	**1.320.740.200**
Aprile 4	92.069	1.534	93.603	21.263	151	21.414	12.282	458	12.740	101.050	1.227	102.277	**1.540.995.700**
Maggio 5	101.050	1.227	102.277	11,032	35	11.067	26.523	356	26.879	85.559	906	86.465	**1.417.076.600**
Giugno 6	85.559	906	86.465	17.166	230	17.396	15.487	263	15.750	87.238	873	88.111	**1.444.653.800**
Luglio 7	87.238	837	88.111	20.036	10	20.046	11.987	18	12.005	95.287	865	96.152	**1.043.050.200**
Agosto 8	95.287	865	96.152	9.590	14	9.604	8.037	29	8.066	96.840	850	97.690	**1.121.977.100**
Settembre 9	96.840	850	97.690	16.898	1.074	17.972	15.196	273	15.469	98.542	1.651	100.193	**1.110.035.300**
Ottobre 10	98.542	1.651	100.193	17.822	1.769	19.591	15.190	1.124	16.314	101.174	2.296	103.470	**1.242.304.800**
Novembre 11	101.174	2.294	103.470	9.075	191	9.266	13.754	193	13.947	96.495	2.294	98.789	**997.555.900**
Dicembre 12	96.495	2.294	98.789	14.216	84	14.300	19.012	91	19.103	91.699	2.287	93.986	**977.265.500**
Totale. . . 13	—	—	—	**186.062**	**4.954**	**191.016**	**177.247**	**3.290**	**180.537**	—	—	—	

(a) Delle merci, comprese le « Note di pegno » (Warrants), alla fine del mese.

15.10. — Attività del Servizio Affissioni del Comune di Roma, per mesi. — Anno 1964.

MESI	AFFISSIONI						
	Commerciali	Teatrali	Cinematografiche	Delle Autorità	Manifesti Politici	Concessioni di Pubblicità	TOTALE
0	1	2	3	4	5	6	7
Gennaio 1	55.576	22.928	1.600	54.180	17.370	918	**152.572**
Febbraio 2	65.085	20.004	1.400	37.760	47.120	779	**172.148**
Marzo 3	97.869	21.560	1.700	64.050	24.848	839	**210.866**
Aprile 4	84.538	21.384	2.400	94.070	42.450	965	**245.807**
Maggio 5	88.448	25.773	3.200	56.320	51.420	900	**226.061**
Giugno 6	75.594	16.350	2.100	83.598	43.994	698	**222.334**
Luglio 7	36.601	17.750	3.288	36.750	18.620	472	**113.481**
Agosto 8	31.707	19.378	6.050	20.440	39.200	335	**117.110**
Settembre 9	107.534	10.070	5.215	77.280	20.170	349	**220.618**
Ottobre 10	110.208	13.803	6.402	122.860	29.470	410	**283.153**
Novembre 11	80.512	9.150	3.229	100.406	23.600	450	**217.347**
Dicembre 12	42.298	21.906	9.240	54.941	35.770	590	**164.745**
Totale 13	**875.970**	**220.056**	**45.824**	**802.655**	**394.032**	**7.705**	**2.346.242**

16.0. — TRASPORTI

16.1. — Attività dell'Azienda Tramvie ed Autobus del Comune (A.T.A.C.) — Anno 1964

RETE		LUNGHEZZA DELLA LINEA		Vetture in circolazione (media giornaliera)	Vetture-Km. reali
		Al 30 giugno (Km.)	Al 31 dicembre (Km.)		
0		1	2	3	4
Tramvie	1	125,610	119,710	183	11.255.349
Filobus	2	137,850	137,470	241	15.147.050
Autobus	3	772,735	769,745	922	64.665.183
Autolinea Roma-Tivoli	4	94,080	125,180	25	2.435.548
Totale	5	**1.130,275**	**1.152,105**	**1.371**	**93.503.130**

		BIGLIETTI VENDUTI A TARIFFA			
		Ridotta	Ordinaria	Serale, Festiva, Notturna	Speciale
		5	6	7	8
Tramvie	1	16.961.991	74.153.767	15.417.797	15.248
Filobus	2	15.571.808	86.070.928	16.322.776	12.826
Autobus	3	49.765.096	268.690.010	46.203.235	322.084
Autolinea Roma-Tivoli	4	11.043	2.290.927	—	306.864
Totale	5	**82.309.938**	**431.205.632**	**77.943.808**	**657.022**

		PASSEGGERI PAGANTI PER:				Passeggeri con viaggi gratuiti
		Abbonamenti	Carte settimanali	Abbonamenti settimanali Operai	Concessioni varie	
		9	10	11	12	13
Tramvie	1	15.297.399	—	627.225	7.445.167	11.873.051
Filobus	2	24.169.520	—	963.485	11.383.920	19.436.130
Autobus	3	48.422.281	—	2.780.758	22.874.193	53.158.701
Autolinea Roma-Tivoli	4	1.183.770	1.252.584	—	—	35.992
Totale	5	**89.072.970**	**1.252.584**	**4.371.468**	**41.703.280**	**84.503.874**

16.2. — Attività della S.T.E.F.E.R. e della Società Romana per le Ferrovie del Nord (S.F.R.N.). — Anno 1964

AZIENDA E RETE		PASSEGGERI PAGANTI							
		SUI PERCORSI ENTRO IL TERRITORIO COMUNALE						SUI PERCORSI OLTRE IL TERRITORIO COMUNALE	
		Movimento urbano		Movimento extraurbano		TOTALE			
		Biglietti	Abbonamenti	Biglietti	Abbonamenti	Biglietti	Abbonamenti	Biglietti	Abbonamenti
0		1	2	3	4	5	6	7	8
S.T.E.F.E.R.:									
Movimento automobilistico	1	16.406.188	3.851.270	—	—	16.406.188	3.851.270	3.030.996	2.530.824
Movimento ferrotramviario	2	22.741.802	5.544.060	—	—	22.741.802	5.544.060	401.425	365.109
Totale	3	**39.147.990**	**9.395.330**	—	—	**39.147.990**	**9.395.330**	**3.432.421**	**2.895.933**
LINEA ROMA-FIUGGI-FROSINONE:									
Movimento automobilistico	4	12.260.880	2.627.520	190.222	149.122	12.451.102	2.776.642	455.152	777.708
Movimento ferrotramviario	5	13.038.881	3.470.946	270.975	224.370	13.309.856	3.695.316	445.849	593.178
Totale	6	**25.299.761**	**6.098.466**	**461.197**	**373.492**	**25.760.958**	**6.471.958**	**901.001**	**1.370.886**
FERROVIA ROMA-LIDO DI OSTIA:									
Movimento automobilistico	7	789.991	—	72.951	6.120	862.942	6.120	—	—
Movimento ferroviario	8	—	—	9.833.402	1.119.900	9.833.402	1.119.900	—	—
Totale	9	**789.991**	—	**9.906.353**	**1.126.020**	**10.696.344**	**1.126.020**	—	—
METROPOLITANA:									
Movimento ferrotramviario	10	**14.031.537**	**3.118.800**	—	—	**14.031.537**	**3.118.800**	—	—
SOCIETA' ROMANA PER LE FERROVIE DEL NORD:									
Movimento ferrotramviario	11	**99.271**	—	**2.834.862**	**4.081**	**2.934.133**	**4.081**	**416.853**	**9.176**
TOTALE COMPLESSIVO:									
Movimento automobilistico	12	29.457.059	6.478.790	263.173	155.242	29.720.232	6.634.032	3.486.148	3.308.532
Movimento ferrotramviario	13	49.911.491	12.133.806	12.939.239	1.348.351	62.850.730	13.482.157	1.264.127	967.463
Totale	14	**79.368.550**	**18.612.596**	**13.202.412**	**1.503.593**	**92.570.962**	**20.116.189**	**4.750.275**	**4.275.995**

16.3. — Traffico telefonico interurbano in partenza da Roma, per mesi — Anno 1964

MESI		UNITA' DI CONVERSAZIONE			PROVENTI (Lire)
		ORDINARIE	URGENTI	TOTALE	
0		1	2	3	4
Gennaio	1	1.270.463	140.151	**1.410.614**	**550.441.772**
Febbraio	2	1.209.795	130.317	**1.340.112**	**529.985.586**
Marzo	3	1.306.678	131.711	**1.438.389**	**540.178.384**
Aprile	4	1.322.471	143.748	**1.466.219**	**577.686.286**
Maggio	5	1.236.906	133.308	**1.370.214**	**477.370.598**
Giugno	6	1.274.568	156.889	**1.431.457**	**523.343.486**
Luglio	7	1.258.072	165.326	**1.423.398**	**532.643.911**
Agosto	8	998.162	106.398	**1.104.560**	**395.701.759**
Settembre	9	1.274.160	163.636	**1.437.796**	**533.427.737**
Ottobre	10	1.336.514	182.829	**1.519.343**	**563.251.016**
Novembre	11	1.315.836	158.105	**1.473.941**	**519.594.348**
Dicembre	12	1.346.755	179.887	**1.526.642**	**540.969.064**
Totale	13	**15.150.380**	**1.792.305**	**16.942.685**	**6.284.593.947**

16.4. — Traffico delle stazioni ferroviarie di Roma, per mesi (Sede di Compartimento) — Anno 1964

a) *Biglietti venduti e abbonamenti*

MESI		Biglietti venduti a tariffa ordinaria e ridotta	Abbonamenti		
			Settimanali	Festivi	Validi un mese
0		1	2	3	4
Gennaio	1	565.840	900	930	2.337
Febbraio	2	478.365	898	1.020	2.190
Marzo	3	613.746	1.145	787	2.606
Aprile	4	583.629	954	937	2.574
Maggio	5	540.376	1.009	959	2.725
Giugno	6	572.211	913	702	2.340
Luglio	7	670.774	673	734	2.955
Agosto	8	699.325	632	719	1.629
Settembre	9	598.916	763	650	1.869
Ottobre	10	491.647	809	811	2.492
Novembre	11	400.175	942	627	2.487
Dicembre	12	508.649	778	804	2.133
Totale	13	**6.723.653**	**10.416**	**9.680**	**28.337**

Segue: 16.4. — Traffico delle stazioni ferroviarie di Roma, per mesi (Sede di Compartimento) — Anno 1964

b) *Movimento delle merci e del bestiame*

MESI		Merci in partenza (tonnellate)		Capi di bestiame in partenza	Merci in arrivo (tonnellate)		Capi di bestiame in arrivo
		A carro	A collettame		A carro	A collettame	
0		1	2	3	4	5	6
Gennaio	14	14.505	2.628	738	99.823	2.520	2.103
Febbraio	15	14.055	2.902	609	76.113	2.376	2.762
Marzo	16	14.290	2.831	73	70.981	2.596	2.914
Aprile	17	15.475	2.594	39	92.341	2.154	2.697
Maggio	18	17.981	3.536	293	84.086	2.479	3.551
Giugno	19	27.045	3.583	1.042	62.763	2.210	2.678
Luglio	20	17.797	3.441	41	48.838	2.091	1.613
Agosto	21	8.581	2.023	687	57.525	1.846	1.717
Settembre	22	12.320	4.941	1.337	72.329	2.386	1.604
Ottobre	23	15.121	3.952	1.908	68.737	9.932	2.302
Novembre	24	13.110	3.183	1.039	56.768	2.490	2.465
Dicembre	25	14.146	3.379	1.147	58.611	3.048	1.773
Totale	26	**184.426**	**38.993**	**8.953**	**848.915**	**36.128**	**28.179**

16.5. — Andamento annuale del traffico aereo commerciale rilevato negli aeroporti di Roma - Anni 1947-1964

ANNI		TRAFFICO COMPLESSIVO				ANNI		TRAFFICO COMPLESSIVO			
		Aero-mobili	Passeg-geri	Posta (Kg.)	Merci (Kg.)			Aero-mobili	Passeg-geri	Posta (Kg.)	Merci (Kg.)
0		1	2	3	4	0		1	2	3	4
1947	1	13.154	154.639	645.416	1.385.973	1956	10	48.972	1.069.666	7.267.414	17.297.813
1948	2	26.088	276.428	1.442.969	3.647.450	1957	11	51.866	1.189.899	7.866.375	18.308.981
1949	3	31.467	364.287	2.865.695	6.094.840	1958	12	58.640	1.366.410	8.228.172	19.251.885
1950	4	38.930	488.685	3.959.918	7.962.412	1959	13	62.691	1.592.850	8.085.356	22.760.203
1951	5	35.925	512.758	4.651.171	9.639.613	1960	14	68.608	2.019.558	9.117.722	28.380.445
1952	6	37.301	575.143	5.352.605	10.356.633	1961	15	74.634	2.348.448	9.960.612	32.616.651
1953	7	37.349	663.634	5.147.409	12.444.533	1962	16	76.409	2.792.027	12.204.971	36.930.942
1954	8	40.279	756.575	5.849.304	13.184.697	1963	17	81.847	3.192.855	15.342.663	42.700.976
1955	9	44.007	921.842	6.403.069	14.947.132	1964	18	86.987	3.431.665	15.210.904	45.745.000

16.6. — Andamento annuale del traffico aereo commerciale rilevato nei singoli aeroporti di Roma - Anni 1947-1964

ANNI		TRAFFICO COMPLESSIVO NEGLI AEROPORTI											
		ROMA-URBE				ROMA-CIAMPINO				ROMA-FIUMICINO			
		Aero-mobili	Passeg-geri	Posta (Kg.)	Merci (Kg.)	Aero-mobili	Passeg-geri	Posta (Kg.)	Merci (Kg.)	Aero-mobili	Passeg-geri	Posta (Kg.)	Merci (Kg.)
0		1	2	3	4	5	6	7	8	9	10	11	12
1947	1	6.933	88.422	278.950	245.344	6.221	66.217	366.466	1.140.629	—	—	—	—
1948	2	8.331	87.415	396.931	391.674	17.757	189.013	1.046.032	3.255.776	—	—	—	—
1949	3	9.104	97.855	700.680	664.902	22.363	266.432	2.165.015	5.429.938	—	—	—	—
1950	4	9.570	98.958	1.118.532	644.783	29.360	389.727	2.841.366	7.317.629	—	—	—	—
1951	5	7.789	86.811	878.303	526.672	28.136	425.947	3.772.868	9.112.941	—	—	—	—
1952	6	7.719	100.064	1.119.235	671.809	29.582	475.079	4.233.370	9.684.824	—	—	—	—
1953	7	10	—	—	—	37.339	663.634	5.147.409	12.444.533	—	—	—	—
1954	8	2	18	22	289	40.277	756.557	5.849.282	13.184.408	—	—	—	—
1955	9	2	42	—	—	44.005	921.800	6.403.089	14.947.132	—	—	—	—
1956	10	2	16	386	372	48.970	1.069.650	7.267.028	17.297.441	—	—	—	—
1957	11	—	—	—	—	51.866	1.189.899	7.866.375	18.308.981	—	—	—	—
1958	12	2	6	12	304	58.638	1.366.404	8.228.160	19.251.581	—	—	—	—
1959	13	191	827	—	4.153	62.500	1.592.023	8.085.356	22.756.050	—	—	—	—
1960	14	1.108	5.316	—	19.064	67.256	2.007.394	9.112.399	28.324.697	244	6.848	5.323	36.684
1961	15	93	263	—	997	5.164	101.800	472.590	1.467.218	69.377	2.246.385	9.488.022	31.148.436
1962	16	2	—	—	—	2.446	48.484	10.631	606.975	73.961	2.743.543	12.194.340	36.323.967
1963	17	2	—	—	—	3.132	73.131	5.334	339.139	78.713	3.119.724	15.337.329	42.361.837
1964	18	—	—	—	—	4.750	123.072	121.857	820.875	82.237	3.308.593	15.089.047	44.924.125

16.7. — Traffico aereo commerciale rilevato nei singoli aeroporti di Roma. Arrivi, partenze e transiti diretti; aeromobili, passeggeri, posta e merci - Anni 1947-1964

ANNI	AEROMOBILI		PASSEGGERI			POSTA (Kg.)			MERCI (Kg.)		
	Arrivati	Partiti	Sbarcati	Imbarcati	In transito diretto	Scaricata	Caricata	In transito diretto	Scaricate	Caricate	In transito diretto
0	1	2	3	4	5	6	7	8	9	10	11
AEROPORTI DI ROMA (in complesso)											
1947 1	6.562	6.592	62.605	66.542	25.492	213.689	296.558	135.169	441.466	404.147	540.360
1948 2	13.051	13.037	92.754	109.518	74.156	491.632	565.514	385.823	1.042.725	1.062.338	1.542.387
1949 3	15.741	15.726	122.467	129.419	112.401	778.059	966.436	1.121.200	1.603.242	1.372.950	3.118.648
1950 4	19.468	19.462	167.058	164.003	157.624	997.990	969.476	1.992.452	1.759.754	1.718.070	4.484.588
1951 5	17.978	17.947	159.087	159.363	194.308	936.689	1.081.134	2.633.348	1.718.991	2.015.648	5.904.974
1952 6	18.646	18.655	178.769	177.047	219.327	1.040.620	1.361.657	2.950.328	1.345.657	1.853.513	7.157.463
1953 7	18.680	18.669	208.545	208.964	246.125	1.058.195	985.762	3.103.452	2.248.565	2.921.050	7.274.918
1954 8	20.142	20.137	247.729	250.177	258.669	1.294.927	1.263.852	3.290.525	2.432.515	3.126.716	7.625.466
1955 9	22.003	22.004	302.365	302.095	317.382	1.426.857	1.376.034	3.600.178	2.837.729	3.553.180	8.556.223
1956 10	24.485	24.487	358.166	364.053	347.447	1.629.095	1.560.496	4.077.821	3.471.097	4.083.165	9.743.551
1957. . . . 11	25.938	25.928	412.305	415.291	362.303	2.012.063	1.888.040	3.966.272	3.840.269	4.187.119	10.281.593
1958 12	29.326	29.314	500.768	501.907	363.735	2.254.598	2.251.820	3.721.754	4.363.617	4.371.135	10.517.133
1959 13	31.346	31.345	617.518	609.560	365.772	2.247.063	2.559.725	3.278.568	5.641.203	5.935.181	11.183.819
1960 14	34.308	34.300	771.062	772.933	475.563	2.859.619	3.111.203	3.146.900	7.696.539	7.682.806	13.001.100
1961 15	37.310	37.324	938.114	940.622	469.712	3.044.834	3.514.735	3.400.993	10.457.737	9.341.183	12.817.731
1962 16	38.192	38.217	1.161.503	1.157.920	472.604	4.252.236	4.423.977	3.528.758	12.727.595	12.751.455	11.451.892
1963 17	40.908	40.939	1.338.273	1.332.647	521.935	5.868.723	5.970.164	3.503.776	14.937.964	15.369.652	12.393.360
1964 18	43.490	43.497	1.461.919	1.458.677	511.069	6.072.884	6.286.254	2.851.766	15.714.659	17.850.268	12.180.073
AEROPORTO DI « ROMA-URBE »											
1947 19	3.461	3.472	43.918	42.746	1.758	93.037	185.913	—	143.803	101.541	—
1948 20	4.165	4.166	39.412	41.593	6.410	147.246	249.691	—	193.084	198.590	—
1949 21	4.556	4.548	44.153	47.670	6.032	250.724	449.956	—	342.259	322.643	—
1950 22	4.785	4.785	46.618	47.418	4.922	442.524	507.849	168.179	259.668	238.354	146.761
1951 23	3.875	3.914	39.747	40.418	6.646	239.768	419.815	218.720	145.195	198.594	182.883
1952 24	3.867	3.852	45.112	45.441	9.511	252.378	589.930	276.927	81.509	205.417	384.883
1953 25	—	10	—	—	—	—	—	—	—	—	—
1954 26	1	1	7	11	—	13	9	—	25	264	—
1955 27	1	1	16	26	—	—	—	—	—	—	—
1956 28	1	1	2	7	7	—	193	193	—	186	186
1957 29	—	—	—	—	—	—	—	—	—	—	—
1958 30	1	1	6	—	—	6	—	6	72	—	232
1959 31	96	95	443	384	—	—	—	—	—	4.153	—
1960 32	554	554	2.768	2.447	101	—	—	—	1.144	17.920	—
1961 33	46	47	133	130	—	—	—	—	965	32	—
1962 34	1	1	—	—	—	—	—	—	—	—	—
1963 35	1	1	—	—	—	—	—	—	—	—	—
1964 36	—	—	—	—	—	—	—	—	—	—	—
AEROPORTO DI « ROMA-CIAMPINO »											
1947 37	3.101	3.120	18.687	23.796	23.734	120.652	110.645	135.169	297.663	302.606	540.360
1948 38	8.886	8.871	53.342	67.925	67.746	344.386	315.823	385.823	849.641	863.748	1.542.387
1949 39	11.185	11.178	78.314	81.749	106.369	527.335	516.480	1.121.200	1.260.983	1.050.307	3.118.648
1950 40	14.683	14.677	120.440	116.585	152.702	555.466	461.627	1.824.273	1.500.086	1.479.716	4.337.827
1951 41	14.103	14.033	119.340	118.945	187.662	696.921	661.319	2.414.628	1.573.796	1.817.054	5.722.091
1952 42	14.779	14.803	133.657	131.606	209.816	788.242	771.727	2.673.401	1.264.148	1.648.096	6.772.580
1953 43	18.680	18.659	208.545	208.964	246.125	1.058.195	985.762	3.103.452	2.248.565	2.921.050	7.274.918
1954 44	20.141	20.136	247.722	250.166	258.669	1.294.914	1.263.843	3.290.525	2.432.490	3.126.452	7.625.466
1955 45	22.002	22.003	302.349	302.069	317.382	1.426.857	1.376.034	3.600.178	2.837.729	3.553.180	8.556.223
1956 46	24.484	24.486	358.164	364.046	347.440	1.629.095	1.560.305	4.077.628	3.471.097	4.082.979	9.743.365
1957 47	25.938	25.928	412.305	415.291	362.303	2.012.063	1.888.040	3.966.272	3.840.269	4.187.119	10.281.593
1958 48	29.325	29.313	500.762	501.907	363.735	2.254.592	2.251.820	3.721.748	4.363.545	4.371.135	10.516.901
1959 49	31.250	31.250	617.075	609.176	365.772	2.247.063	2.559.725	3.278.568	5.641.203	5.931.028	11.183.819
1960 50	33.632	33.624	766.572	766.635	474.187	2.859.291	3.110.608	3.142.500	7.695.279	7.663.618	12.965.800
1961 51	2.572	2.592	36.743	35.787	29.270	131.272	142.612	196.706	392.714	379.308	695.196
1962 52	1.221	1.225	19.775	18.850	9.859	4.060	1.361	5.210	93.317	465.380	48.278
1963 53	1.565	1.567	37.297	31.723	4.111	1.366	—	3.968	58.968	189.744	90.427
1964 54	2.374	2.376	52.150	48.140	22.782	28.953	25.496	67.408	263.517	91.499	465.859
AEROPORTO DI « ROMA-FIUMICINO »											
1960 55	122	122	1.722	3.851	1.275	328	595	4.400	116	1.268	35.300
1961 56	34.692	34.685	901.238	904.705	440.442	2.913.562	3.372.173	3.202.287	10.064.058	8.961.843	12.122.535
1962 57	36.970	36.991	1.141.728	1.139.070	462.745	4.248.176	4.422.616	3.523.548	12.634.278	12.286.075	11.403.614
1963 58	39.342	39.371	1.300.976	1.300.924	517.824	5.867.357	5.970.164	3.499.808	14.878.996	15.179.908	12.302.933
1964 59	41.116	41.121	1.409.769	1.410.537	488.287	6.043.931	6.260.758	2.784.358	15.451.142	17.758.769	11.714.214

16.8. — Traffico aereo commerciale. Tarsporti aerei internazionali secondo la Bandiera degli aeromobili - Anno 1964

AEROPORTI	TRAFFICO AEREO						
	IN ARRIVO O IN PARTENZA				IN TRANSITO DIRETTO		
	Aeromobili	Passeggeri	Posta Kg.	Merci Kg.	Passeggeri	Posta Kg.	Merci Kg.
0	1	2	3	4	5	6	7
In arrivo				**BANDIERA ITALIANA**			
Roma/Ciampino . . . 1	252	10.784	806	10.432	3.561	1.133	4.959
Roma/Fiumicino . . 2	7.948	380.201	731.197	4.968.852	124	—	252
Totale 3	**8.200**	**390.985**	**732.003**	**4.979.284**	**3.685**	**1.133**	**5.211**
In partenza							
Roma/Ciampino . . . 4	235	10.146	2.787	10.168	3.561	1.133	3.121
Roma/Fiumicino . . 5	7.751	377.768	1.682.408	5.113.279	124	—	252
Totale 6	**7.986**	**387.914**	**1.685.195**	**5.123.447**	**3.685**	**1.133**	**3.373**
In arrivo				**BANDIERA ESTERA**			
Roma/Ciampino . . . 7	868	25.541	27.770	235.468	19.135	64.063	415.508
Roma/Fiumicino . . 8	19.988	547.417	3.380.614	5.786.158	485.659	2.784.358	11.712.030
Totale 9	**20.856**	**572.958**	**3.408.384**	**6.021.626**	**504.794**	**2.848.421**	**12.127.538**
In partenza							
Roma/Ciampino . . . 10	870	23.998	22.280	71.186	19.147	64.063	416.804
Roma/Fiumicino . . 11	19.989	553.898	2.452.814	7.781.259	485.950	2.784.704	11.715.513
Totale 12	**20.859**	**577.896**	**2.475.094**	**7.852.445**	**505.097**	**2.848.767**	**12.132.317**
In arrivo				**TOTALE TRASPORTI AEREI INTERNAZIONALI**			
Roma/Ciampino . . . 13	1.120	36.325	28.576	245.900	22.696	65.196	420.467
Roma/Fiumicino . . 14	27.936	927.618	4.111.811	10.755.010	485.783	2.784.358	11.712.282
Totale 15	**29.056**	**963.943**	**4.140.387**	**11.000.910**	**508.479**	**2.849.554**	**12.132.749**
In partenza							
Roma/Ciampino . . . 16	1.105	34.144	25.067	81.354	22.708	65.196	419.925
Roma/Fiumicino . . 17	27.740	931.666	4.135.222	12.894.538	486.074	2.784.704	11.715.765
Totale 18	**28.845**	**965.810**	**4.160.289**	**12.975.892**	**508.782**	**2.849.900**	**12.135.690**

16.9. — Traffico aereo commerciale. Movimento degli aeromobili secondo la categoria e per qualifica dei servizi - Anno 1964

AEROPORTI	TRAFFICO AEROMOBILI									
	SERVIZI DOMESTICI		SERVIZI INTERNAZIONALI						TOTALE GENERALE	
			Regolari		Non regolari		In complesso			
	IN TOTALE	di cui: Reattori	In totale	di cui: Reattori	In totale	di cui: Reattori	Totale	di cui: Reattori	Aeromobili	di cui: Reattori
0	1	2	3	4	5	6	7	8	9	10
Aeromobili arrivati										
Roma/Ciampino 1	1.254	9	297	293	823	24	1.120	317	**2.374**	**326**
Roma/Fiumicino 2	13.180	1.602	27.418	24.291	518	309	27.936	24.600	**41.116**	**26.202**
Totale 3	**14.434**	**1.611**	**27.715**	**24.584**	**1.341**	**333**	**29.056**	**24.917**	**43.490**	**26.528**
Aeromobili partiti										
Roma/Ciampino 4	1.271	12	297	294	808	21	1.105	315	**2.376**	**327**
Roma/Fiumicino 5	13.381	1.802	27.234	24.109	506	296	27.740	24.405	**41.121**	**26.207**
Totale 6	**14.652**	**1.814**	**27.531**	**24.403**	**1.314**	**317**	**28.845**	**24.720**	**43.497**	**26.534**
Movimento complessivo										
Roma/Ciampino 7	2.525	21	594	587	1.631	45	2.225	632	**4.750**	**653**
Roma/Fiumicino 8	26.561	3.404	54.652	48.400	1.024	605	55.676	49.005	**82.237**	**52.409**
Totale 9	**29.086**	**3.425**	**55.246**	**48.987**	**2.655**	**650**	**57.901**	**49.637**	**86.987**	**53.062**

16.10. — Voli interaeroportuali rilevati negli aeroporti di Roma — Anno 1964

AEROPORTI	VOLI PRIVATI				LAVORO AEREO			
	Aeromobili	Equipaggio	Passeggeri	Ore di volo	Aeromobili	Equipaggio	Passeggeri	Ore di volo
0	1	2	3	4	5	6	7	8
Voli in arrivo								
Roma/Ciampino . . 1	1.412	4.039	936	1.368,15'	—	—	—	—
Roma/Fiumicino . . 2	668	2.651	132	1.338,54'	2	19	—	5,00'
Roma/Urbe . . . 3	1.091	1.230	1.207	1.631,58'	471	474	149	370,14'
Totale 4	**3.171**	**7.920**	**2.275**	**4.339,07'**	**473**	**493**	**149**	**375,14'**
Voli in partenza								
Roma/Ciampino . . 5	1.417	4.056	862	—	1	5		
Roma/Fiumicino . . 6	681	2.704	161	—	—	—	—	—
Roma/Urbe 7	1.098	1.269	1.125	—	477	485	142	—
Totale 8	**3.196**	**8.029**	**2.148**	**—**	**478**	**490**	**142**	**—**

16.11. — Voli locali rilevati negli aeroporti di Roma - Anno 1964

AEROPORTI	PRIVATI					LAVORO AEREO				
	Aeromobili	Ore di volo	Equipaggio	Allievi	Passeggeri	Aeromobili	Ore di volo	Equipaggio	Allievi	Passeggeri
0	1	2	3	4	5	6	7	8	9	10
Roma/Ciampino 1	6.548	1.350,15'	18.975	1.419	334	—	—	—	—	—
Roma/Fiumicino 2	503	1.183,16'	2.177	110	1.884	—	—	—	—	—
Roma/Urbe 3	2.035	319,25'	2.035	25	352	11.443	4.478,36'	12.193	4.816	1.977
Totale 4	**9.086**	**2.852,56'**	**23.187**	**1.554**	**2.570**	**11.443**	**4.478,36'**	**12.193**	**4.816**	**1.977**

16.12. — Traffico aereo commerciale rilevato negli aeroporti di Roma-Ciampino e di Roma-Fiumicino. Arrivi,

AEROPORTI E QUALIFICA DEI SERVIZI		TRAFFICO					
		AEROMOBILI			PASSEGGERI		
		Arrivi	Partenze	Movimento totale	Sbarcati	Imbarcati	In transito
0		1	2	3	4	5	6
AEROPORTO DI ROMA-CIAMPINO							
Servizi aerei interni:							
Regolari	1	943	932	**1.875**	12.471	10.562	—
Non regolari	2	311	339	**650**	3.444	3.434	86
Totale	3	**1.254**	**1.271**	**2.525**	**15.915**	**13.996**	**86**
Servizi aerei internazionali:							
Regolari	4	297	297	**594**	4.873	4.974	12.212
Non regolari	5	823	808	**1.631**	31.452	29.170	10.484
Totale	6	**1.120**	**1.105**	**2.225**	**36.325**	**34.144**	**22.696**
Servizi aerei in complesso:							
Regolari	7	1.240	1.229	**2.469**	17.344	15.536	12.212
Non regolari	8	1.134	1.147	**2.281**	34.896	32.604	10.570
Totale	9	**2.374**	**2.376**	**4.750**	**52.240**	**48.140**	**22.782**
Media mensile	10	*195*	*195*	*390*	*4.282*	*3.946*	*1.867*
AEROPORTO DI ROMA-FIUMICINO							
Servizi aerei interni:							
Regolari	11	13.099	13.330	**26.429**	480.534	477.898	2.500
Non regolari	12	81	51	**132**	1.617	973	4
Totale	13	**13.180**	**13.381**	**26.561**	**482.151**	**478.871**	**2.504**
Servizi aerei internazionali:							
Regolari	14	27.419	27.234	**54.653**	909.069	915.006	476.069
Non regolari	15	517	506	**1.023**	18.549	16.660	9.714
Totale	16	**27.936**	**27.740**	**55.676**	**927.618**	**931.666**	**485.783**
Servizi aerei in complesso:							
Regolari	17	40.518	40.564	**81.082**	1.389.603	1.392.904	478.569
Non regolari	18	598	557	**1.155**	20.166	17.633	9.718
Totale	19	**41.116**	**41.121**	**82.237**	**1.409.769**	**1.410.537**	**488.287**
Media mensile	20	*3.370*	*3.370*	*6.740*	*115.555*	*115.617*	*40.024*

16.13. — Traffico aereo commerciale rilevato negli aeorporti di Roma-Ciampino e di Roma-Fiumicino.

QUALIFICA DEI SERVIZI E AEROPORTI		TRAFFICO					
		AEROMOBILI			PASSEGGERI		
		Arrivi	Partenze	Movimento totale	Sbarcati	Imbarcati	In transito
0		1	2	3	4	5	6
SERVIZI AEREI INTERNI							
Servizi regolari:							
Roma/Ciampino	1	943	932	**1.875**	12.471	10.562	—
Roma/Fiumicino	2	13.099	13.330	**26.429**	480.534	477.898	2.500
Totale	3	**14.042**	**14.262**	**28.304**	**493.005**	**488.460**	**2.500**
Servizi non regolari:							
Roma/Ciampino	4	311	339	**650**	3.444	3.434	86
Roma/Fiumicino	5	81	51	**132**	1.617	973	4
Totale	6	**392**	**390**	**782**	**5.061**	**4.407**	**90**
TOTALE SERVIZI AEREI INTERNI	7	**14.434**	**14.652**	**29.086**	**498.066**	**492.867**	**2.590**
Servizi regolari:							
Roma/Ciampino	8	297	297	**594**	4.873	4.974	12.212
Roma/Fiumicino	9	27.419	27.234	**54.653**	909.069	915.006	476.069
Totale	10	**27.716**	**27.531**	**55.247**	**913.942**	**919.980**	**488.281**
Servizi non regolari:							
Roma/Ciampino	11	823	808	**1.631**	31.452	29.170	10.484
Roma/Fiumicino	12	517	506	**1.023**	18.549	16.660	9.714
Totale	13	**1.340**	**1.314**	**2.654**	**50.001**	**45.830**	**20.198**
TOTALE SERVIZI AEREI INTERNAZ.	14	**29.056**	**28.845**	**57.901**	**963.943**	**965.810**	**508.479**
SERVIZI AEREI IN COMPLESSO							
Servizi regolari:							
Roma/Ciampino	15	1.240	1.229	**2.469**	17.344	15.536	12.212
Roma/Fiumicino	16	40.518	40.564	**81.082**	1.389.603	1.392.904	478.569
Totale	17	**41.758**	**41.793**	**83.551**	**1.406.947**	**1.408.440**	**490.781**
Servizi non regolari:							
Roma/Ciampino	18	1.134	1.147	**2.281**	34.896	32.604	10.570
Roma/Fiumicino	19	598	557	**1.155**	20.166	17.633	9.718
Totale	20	**1.732**	**1.704**	**3.436**	**55.062**	**50.237**	**20.288**
TOTALE SERVIZI AEREI	21	**43.490**	**43.497**	**86.987**	**1.462.009**	**1.458.677**	**511.069**
Media mensile	22	*3.565*	*3.565*	*7.130*	*119.837*	*119.563*	*41.891*
Media giornaliera	23	*119*	*119*	*238*	*3.995*	*3.985*	*1.396*

partenze e transiti diretti secondo gli aeroporti di scalo in Roma, la qualifica e la regolarità dei servizi - Anno 1964

AEREO

	MERCI (Kg.)				POSTA (Kg.)			
Movimento totale	Sbarcate	Imbarcate	In transito	Movimento totale	Sbarcata	Imbarcata	In transito	Movimento totale
7	8	9	10	11	12	13	14	15
23.033	13.428	3.842	44.656	61.926	377	429	2.212	3.018
6.964	4.189	6.303	736	11.228	—	—	—	—
29.997	17.617	10.145	45.392	73.154	377	429	2.212	3.018
22.059	119.664	43.641	372.037	535.342	28.576	24.170	65.076	117.822
71.106	126.236	37.713	48.430	212.379	—	897	120	1.017
93.165	245.900	81.354	420.467	747.721	28.576	25.067	65.196	118.839
45.092	133.092	47.483	416.693	597.268	28.953	24.599	67.288	120.840
78.070	130.425	44.016	49.166	223.607	—	897	120	1.017
123.162	263.517	91.499	465.859	820.875	28.953	25.496	67.408	121.857
10.095	*21.600*	*7.500*	*38.185*	*67.285*	*2.373*	*2.090*	*5.525*	*9.988*
960.932	4.669.991	4.843.693	1.932	9.514.616	1.926.372	2.124.430	—	4.050.802
2.594	27.141	20.538	—	47.679	5.748	1.106	—	6.854
963.526	4.696.132	4.864.231	1.932	9.562.295	1.932.120	2.125.535	—	4.057.656
2.300.144	10.611.910	12.617.098	11.366.411	35.595.419	4.103.191	4.131.837	2.777.836	11.012.864
44.923	143.100	277.440	345.871	766.411	8.620	3.385	6.522	18.527
2.345.067	10.755.010	12.894.538	11.712.282	35.361.830	4.111.811	4.135.222	2.784.358	11.031.391
3.261.076	15.280.901	17.460.791	11.368.343	44.110.035	6.029.563	6.256.267	2.777.836	15.063.666
47.517	170.241	297.978	345.871	814.090	14.368	4.491	6.522	25.381
3.308.593	15.451.142	17.758.769	11.714.214	44.924.125	6.043.931	6.260.758	2.784.358	15.089.047
271.196	*1.266.487*	*1.455.637*	*960.181*	*3.682.305*	*495.404*	*513.177*	*228.226*	*1.236.807*

Arrivi, partenze e transiti diretti secondo la qualifica e la regolarità dei servizi - Anno 1964

AEREO

	MERCI (Kg.)				POSTA (Kg.)			
Movimento totale	Sbarcate	Imbarcate	In transito	Movimento totale	Sbarcata	Imbarcata	In transito	Movimento totale
7	8	9	10	11	12	13	14	15
23.033	13.428	3.842	44.656	61.926	377	429	2.212	3.018
960.932	4.668.991	4.843 693	1.932	9.514.616	1.926.372	2.124.430	—	4.050.802
983.965	4.682.419	4.847.535	46.588	9.576.542	1.926.749	2.124.859	2.212	4.053.820
6.964	4.189	6.303	736	11.228	—	—	—	—
2.594	27.141	20.538	—	47.679	5.748	1.106	—	6.854
9.558	31.330	26.841	736	58.907	5.748	1.106	—	6.854
993.523	4.713.749	4.874.376	47.324	9.635.449	1.932.497	2.125.965	2.212	4.060.674
22.059	119.664	43.641	372.037	535.342	28.576	24.170	65.076	117.822
2.300.144	10.611.910	12.617.098	11.366.411	34.595.419	4.103.191	4.131.837	2.777.836	11.012.864
2.322.203	10.731.574	12.660.739	11.738.448	35.130.761	4.131.767	4.156.007	2.842.912	11.130.686
71.106	126.236	37.713	48.430	212.379	—	897	120	1.017
44.923	143.100	277.440	345.871	766.411	8.620	3.385	6.522	18.527
116.029	269.336	315.153	394.301	978.790	8.620	4.282	6.642	19.544
2.438.232	11.000.910	12.975.892	12.132.749	36.109.551	4.140.387	4.160.289	2.849.554	11.150.230
45.092	133.092	47.483	416.693	597.268	28.953	24.599	67.288	120.840
3.261.076	15.280.901	17.460.791	11.368.343	44.110.035	6.029.563	6.256.267	2.777.836	15.063.666
3.306.168	15.413.993	17.508.274	11.785.036	44.707.303	6.058.516	6.280.866	2.845.124	15.184.506
78.070	130.425	44.016	49.166	223.607	—	897	120	1.017
47.517	170.241	297.978	345.871	814.090	14.368	4.491	6.522	25.381
125.587	300.666	341.994	395.037	1.037.697	14.368	5.388	6.642	26.398
3.431.755	15.714.659	17.850.268	12.180.073	45.745.000	6.072.884	6.286.254	2.851.766	15.210.904
281.291	*1.288.087*	*1.463.137*	*998.366*	*3.749.590*	*497.777*	*515.267*	*233.751*	*1.246.795*
9.376	*42.936*	*48.771*	*33.279*	*124.986*	*16.593*	*17.175*	*7.792*	*41.560*

17.0. — INCIDENTI STRADALI

17.1. — Incidenti stradali e persone infortunate per anno (a). — Anni 1951-1964

ANNI	DATI ASSOLUTI				INDICE (1951 = 100)			
	INCIDENTI	PERSONE INFORTUNATE			INCIDENTI	PERSONE INFORTUNATE		
		Morti	Feriti	In complesso		Morti	Feriti	In complesso
0	1	2	3	4	5	6	7	8
1951 . 1	15.582	196	12.805	13.001	100,00	100,00	100,00	100,00
1952 . 2	16.847	223	14.014	14.237	108,12	113,78	109,44	109,51
1953 . 3	20.999	275	17.436	17.711	134,76	140,31	136,17	136,23
1954 . 4	21.146	300	18.144	18.444	135,71	153,06	141,69	141,87
1955 . 5	23.492	314	17.837	18.151	150,86	160,20	139,30	139,61
1956 . 6	30.861	294	21.952	22.246	198,06	150,00	171,43	171,11
1957 . 7	30.867	283	21.078	21.361	198,09	144,39	164,61	164,30
1958 . 8	32.450	277	20.483	20.760	208,25	141,33	159,96	159,68
1959 . 9	40.086	248	20.401	20.649	257,26	126,53	159,32	158,83
1960 . 10	50.896	317	25.039	25.356	326,63	161,73	195,54	195,03
1961 . 11	52.837	323	24.572	24.895	339,09	164,80	191,89	191,49
1962 . 12	55.444	317	24.352	24.669	355,82	161,73	190,18	189,75
1963 . 13	61.011	324	24.127	24.451	391,55	165,31	188,42	188,07
1964 (a) 14	42.750	336	23.997	24.333	274,36	171,43	187,40	187,16

(*a*) Dal 1964 non vengono più considerati gli incidenti senza infortunati che, anche se verbalizzati, hanno dato luogo a lievissimi danni.

17.2. — Incidenti stradali e persone infortunate, per mesi e media giornaliera. — Anno 1964

MESI	DATI ASSOLUTI				MEDIA GIORNALIERA				PERSONE INFORTUNATE PER 100 INCIDENTI STRADALI		
	INCIDENTI	PERSONE INFORTUNATE			INCIDENTI	PERSONE INFORTUNATE					
		Morti	Feriti	TOTALE		Morti	Feriti	TOTALE	Morti	Feriti	TOTALE
0	1	2	3	4	5	6	7	8	9	10	11
Gennaio . . . 1	4.004	25	2.041	2.066	*129,16*	*0,81*	*65,84*	*66,65*	*0,63*	*50,97*	*51,60*
Febbraio . . . 2	3.755	28	1.734	1.762	*129,48*	*0,97*	*59,79*	*60,76*	*0,74*	*46,18*	*46,92*
Marzo . . . 3	3.974	21	1.763	1.784	*128,19*	*0,68*	*56,87*	*57,55*	*0,53*	*44,36*	*44,89*
Aprile . . . 4	3.657	26	1.860	1.886	*121,90*	*0,87*	*62,00*	*62,87*	*0,71*	*50,86*	*51,57*
Maggio . . . 5	3.371	29	1.914	1.943	*108,74*	*0,94*	*61,74*	*62,68*	*0,86*	*56,78*	*57,64*
Giugno . . . 6	3.388	29	2.049	2.078	*112,93*	*0,97*	*68,30*	*69,27*	*0,85*	*60,48*	*61,33*
Luglio 7	3.002	33	1.849	1.882	*96,84*	*1,06*	*59,65*	*60,71*	*1,10*	*61,59*	*62,69*
Agosto 8	2.708	32	2.077	2.109	*87,35*	*1,03*	*67,00*	*68,03*	*1,18*	*76,70*	*77,88*
Settembre . . 9	3.492	30	2.126	2.156	*116,40*	*1,00*	*70,87*	*71,87*	*0,86*	*60,88*	*61,74*
Ottobre . . . 10	3.919	32	2.261	2.293	*126,42*	*1,03*	*72,94*	*73,97*	*0,82*	*57,69*	*58,51*
Novembre . . 11	3.690	27	2.154	2.181	*123,00*	*0,90*	*71,80*	*72,70*	*0,73*	*58,37*	*59,10*
Dicembre . . 12	3.790	24	2.169	2.193	*122,26*	*0,77*	*69,97*	*70,74*	*0,63*	*57,23*	*57,86*
Totale 13	**42.750**	**336**	**23.997**	**24.333**	***116,80***	***0,92***	***65,56***	***66,48***	***0,79***	***56,13***	***56,92***

58 - ANDAMENTO ANNUALE DEGLI INCIDENTI STRADALI - ANNI 1951-1964 (a)

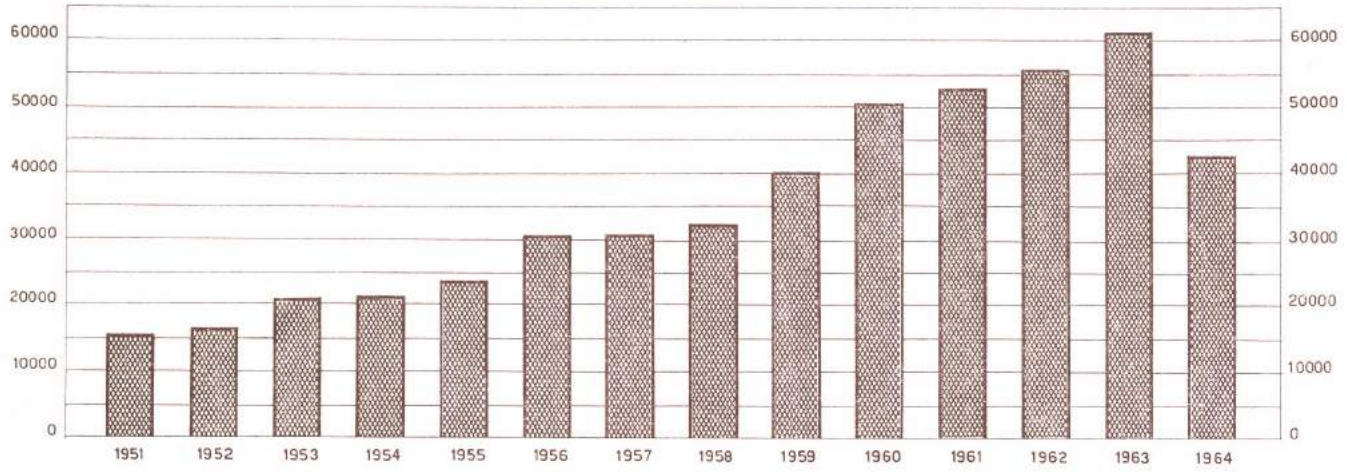

59 - ANDAMENTO ANNUALE DEI MORTI IN INCIDENTI STRADALI - ANNI 1951-1964 (b)

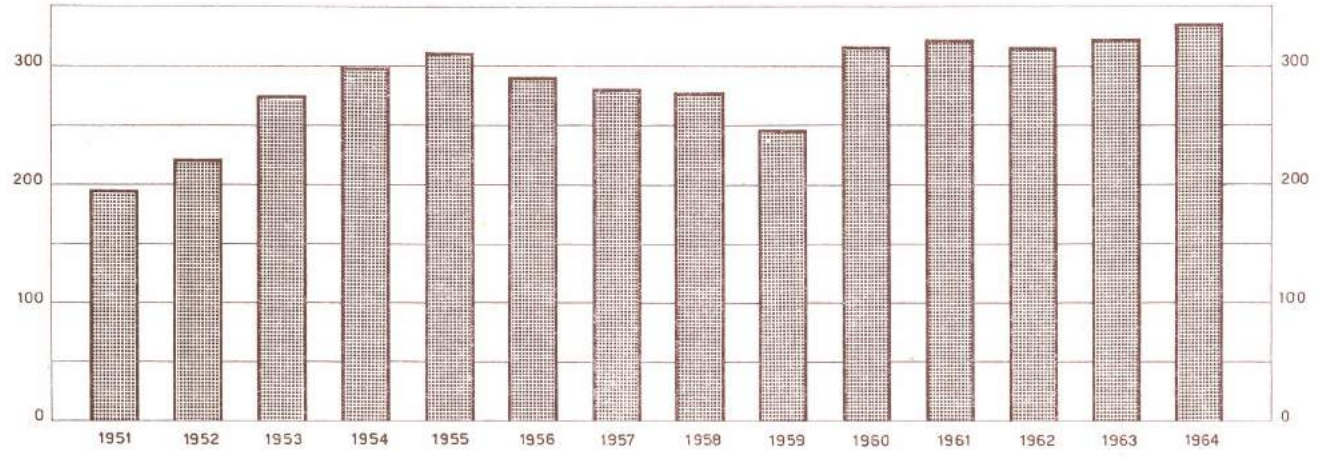

60 - ANDAMENTO ANNUALE DEI FERITI IN INCIDENTI STRADALI - ANNI 1951-1964 (c)

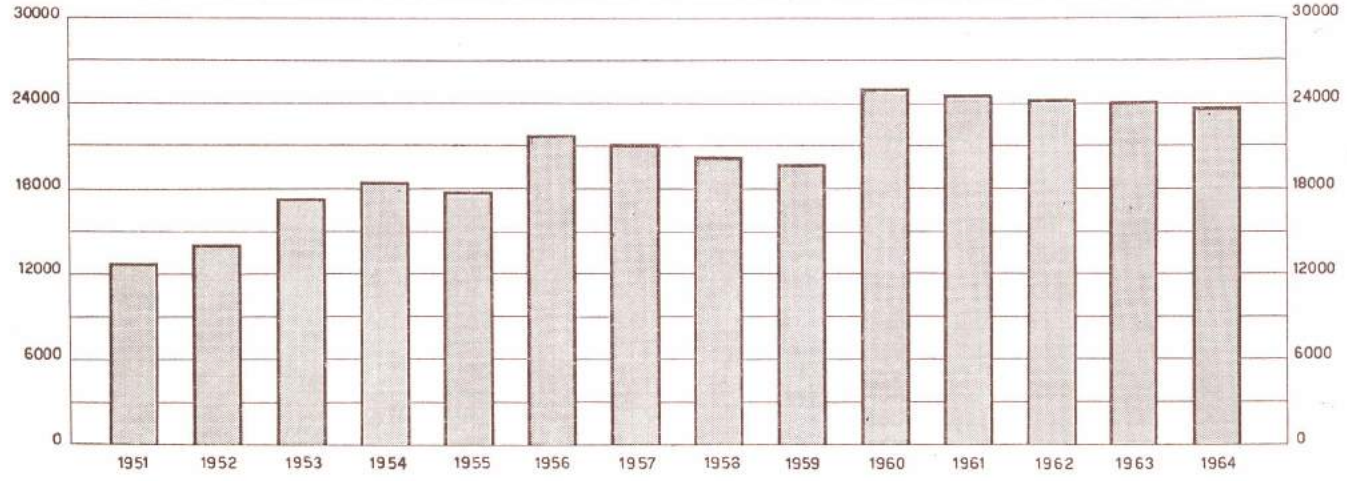

(a) (b) (c) vedi Tav. 17.1, pag. 326.

17.3. — Incidenti stradali e persone infortunate, per categoria della strada, giorni della settimana e ore del giorno — Anno 1964

CATEGORIA DELLA STRADA GIORNO DELLA SETTIMANA ORA DEL GIORNO		INCIDENTI MORTALI			INCIDENTI CON SOLI FERITI		INCIDENTI SENZA INFORTUNATI	INCIDENTI IN COMPLESSO		
		Incidenti	Persone infortunate		Incidenti	Feriti		Incidenti	Persone infortunate	
			Morti	Feriti					Morti	Feriti
0		1	2	3	4	5	6	7	8	9
a) Per categoria della strada e natura dell'incidente										
Vie e piazze	1	160	163	98	13.221	18.481	22.806	36.187	163	18.579
Strade statali in abitato	2	26	27	17	1.261	1.980	2.146	3.433	27	1.997
Strade provinciali in abitato	3	6	6	3	493	755	586	1.085	6	758
Strade comunali extraurbane	4	6	6	7	100	161	67	173	6	168
Strade provinciali	5	19	21	25	108	193	28	155	21	218
Strade statali	6	94	105	86	1.113	2.049	378	1.585	105	2.135
Autostrade	7	7	8	8	52	126	66	125	8	134
Altre strade	8	—	—	—	5	8	2	7	—	8
Totale	9	**318**	**336**	**244**	**16.353**	**23.753**	**26.079**	**42.750**	**336**	**23.997**
b) Per giorni e natura dell'incidente										
Lunedì	10	36	39	29	2.343	3.409	3.665	6.044	39	3.438
Martedì	11	46	47	24	2.166	3.142	3.801	6.013	47	3.166
Mercoledì	12	33	34	22	2.226	3.143	3.940	6.199	34	3.165
Giovedì	13	36	37	30	2.142	3.021	3.558	5.736	37	3.051
Venerdì	14	52	52	34	2.194	3.094	3.765	6.011	52	3.128
Sabato	15	43	46	35	2.274	3.171	3.777	6.094	46	3.206
Domenica	16	57	65	57	2.256	3.573	2.558	4.871	65	3.630
Vigilia giorni festivi	17	1	1	1	171	249	298	470	1	250
Altri giorni festivi	18	14	15	12	581	951	717	1.312	15	963
Totale	19	**318**	**336**	**244**	**16.353**	**23.753**	**26.079**	**42.750**	**336**	**23.997**
c) Per ore e natura dell'incidente										
Prima ora	20	5	5	11	282	470	163	450	5	481
Seconda ora	21	5	5	10	120	202	44	169	5	212
Terza ora	22	2	2	—	50	79	24	76	2	79
Quarta ora	23	3	3	3	24	31	14	41	3	34
Quinta ora	24	6	7	1	64	94	31	101	7	95
Sesta ora	25	5	6	—	199	271	66	270	6	271
Settima ora	26	11	11	6	534	788	459	1.004	11	794
Ottava ora	27	14	14	14	827	1.112	1.833	2.674	14	1.126
Nona ora	28	16	17	11	790	1.176	1.798	2.604	17	1.187
Decima ora	29	12	12	9	913	1.243	1.797	2.722	12	1.252
Undicesima ora	30	15	16	9	928	1.235	2.093	3.036	16	1.244
Dodicesima ora	31	19	23	15	945	1.319	1.929	2.893	23	1.334
Tredicesima ora	32	13	13	13	1.002	1.387	2.203	3.218	13	1.400
Quattordicesima ora	33	10	10	10	1.016	1.518	1.665	2.691	10	1.528
Quindicesima ora	34	12	14	14	991	1.472	1.283	2.286	14	1.486
Sedicesima ora	35	14	15	20	1.106	1.639	1.792	2.912	15	1.659
Diciassettesima ora	36	22	22	6	1.076	1.511	2.025	3.123	22	1.517
Diciottesima ora	37	22	22	12	1.154	1.647	2.008	3.184	22	1.659
Diciannovesima ora	38	24	27	10	1.146	1.671	1.485	2.655	27	1.681
Ventesima ora	39	22	23	21	1.074	1.588	1.490	2.586	23	1.609
Ventunesima ora	40	22	22	7	837	1.249	917	1.776	22	1.256
Ventiduesima ora	41	14	15	13	644	1.042	411	1.069	15	1.055
Ventitreesima ora	42	19	20	23	337	566	211	567	20	589
Ventiquattresima ora	43	4	4	3	107	183	62	173	4	186
Ora imprecisata	44	7	8	3	187	260	276	470	8	263
Totale	45	**318**	**336**	**244**	**16.353**	**23.753**	**26.079**	**42.750**	**336**	**23.997**

17.4. — Incidenti stradali tra veicoli (a): veicoli che vi furono coinvolti e persone infortunate. — Anno 1964

VEICOLI, INCIDENTI E PERSONE INFORTUNATE			VEICOLI															
			Autovett. private e pubbliche	Autobus	Autocorriere e Autopullman	Tram	Filobus	Autocarri	Autotreni o Autoarticolati	Ciclomotori	Motocicli a solo	Motocicli con passeggero	Motocarri o Motofurg.	Velocipedi	Veicoli a trazione animale	Carri a braccia	Altri	Totale
0			1	2	3	4	5	6	7	8	9	10	11	12	13	14	15	16
Autovetture private e pubbliche	Incidenti	1	21.704	884	964	406	105	4.231	225	800	2.582	1.017	713	304	45	32	33	**34.045**
	Morti	2	49	1	2	2	—	9	9	2	15	11	3	6	—	—	1	**110**
	Feriti	3	7.722	731	380	224	99	747	103	566	1.705	1.235	373	234	20	13	39	**14.191**
Autobus	Incidenti	4	—	33	17	8	8	55	5	13	53	16	19	7	1	—	3	**238**
	Morti	5	—	—	2	—	—	—	—	—	—	—	—	—	—	—	—	**2**
	Feriti	6	—	14	21	39	9	92	4	15	69	30	23	8	1	—	3	**328**
Autocorriere e Autopulman	Incidenti	7	—	—	8	33	2	26	1	2	11	5	10	6	1	—	—	**105**
	Morti	8	—	—	—	—	—	1	—	—	—	1	—	—	—	—	—	**2**
	Feriti	9	—	—	13	38	3	67	7	1	9	5	10	4	—	—	—	**157**
Tram	Incidenti	10	—	—	—	33	6	26	4	5	7	3	12	1	—	—	—	**97**
	Morti	11	—	—	—	—	—	—	—	—	—	—	—	—	—	—	—	**—**
	Feriti	12	—	—	—	64	4	37	3	5	7	5	13	1	—	—	—	**139**
Filobus	Incidenti	13	—	—	—	—	1	2	—	2	13	9	2	1	—	—	—	30
	Morti	14	—	—	—	—	—	—	—	—	—	—	—	—	—	—	—	**—**
	Feriti	15	—	—	—	—	2	3	—	2	13	17	2	1	—	—	—	**40**
Autocarri	Incidenti	16	—	—	—	—	—	90	32	37	101	30	38	14	1	4	2	349
	Morti	17	—	—	—	—	—	—	2	1	6	1	—	—	—	—	—	**10**
	Feriti	18	—	—	—	—	—	26	34	32	81	34	28	13	1	1	—	**250**
Autotreni o Autoarticolati	Incidenti	19	—	—	—	—	—	—	11	4	4	1	2	—	—	1	1	24
	Morti	20	—	—	—	—	—	—	—	2	1	—	—	—	—	—	—	**3**
	Feriti	21	—	—	—	—	—	—	8	2	4	1	1	—	—	—	1	**17**
Ciclomotori	Incidenti	22	—	—	—	—	—	—	—	4	26	6	10	1	1	—	1	**49**
	Morti	23	—	—	—	—	—	—	—	—	1	—	—	—	—	—	—	**1**
	Feriti	24	—	—	—	—	—	—	—	2	23	10	10	2	1	—	1	**49**
Motocicli a solo	Incidenti	25	—	—	—	—	—	—	—	—	54	30	37	21	1	2	2	**147**
	Morti	26	—	—	—	—	—	—	—	—	—	—	—	1	—	—	1	**2**
	Feriti	27	—	—	—	—	—	—	—	—	58	56	28	26	2	1	1	**172**
Motocicli con passegero	Incidenti	28	—	—	—	—	—	—	—	—	—	6	8	4	—	—	3	21
	Morti	29	—	—	—	—	—	—	—	—	—	—	—	1	—	—	—	**1**
	Feriti	30	—	—	—	—	—	—	—	—	—	5	15	9	—	—	6	**35**
Motocarri o motofurgoni	Incidenti	31	—	—	—	—	—	—	—	—	—	—	6	1	—	1	2	**10**
	Morti	32	—	—	—	—	—	—	—	—	—	—	—	—	—	—	—	**—**
	Feriti	33	—	—	—	—	—	—	—	—	—	—	1	1	—	1	1	**4**
Velocipedi	Incidenti	34	—	—	—	—	—	—	—	—	—	—	—	2	—	—	1	**3**
	Morti	35	—	—	—	—	—	—	—	—	—	—	—	—	—	—	—	**—**
	Feriti	36	—	—	—	—	—	—	—	—	—	—	—	1	—	—	1	**2**
Veicoli a trazione animale	Incidenti	37	—	—	—	—	—	—	—	—	—	—	—	—	—	—	—	**—**
	Morti	38	—	—	—	—	—	—	—	—	—	—	—	—	—	—	—	**—**
	Feriti	39	—	—	—	—	—	—	—	—	—	—	—	—	—	—	—	**—**
Carri a braccia	Incidenti	40	—	—	—	—	—	—	—	—	—	—	—	—	—	—	—	**—**
	Morti	41	—	—	—	—	—	—	—	—	—	—	—	—	—	—	—	**—**
	Feriti	42	—	—	—	—	—	—	—	—	—	—	—	—	—	—	—	**—**
Altri veicoli	Incidenti	43	—	—	—	—	—	—	—	—	—	—	—	—	—	—	—	**—**
	Morti	44	—	—	—	—	—	—	—	—	—	—	—	—	—	—	—	**—**
	Feriti	45	—	—	—	—	—	—	—	—	—	—	—	—	—	—	—	**—**
TOTALE	**Incidenti**	46																**35.118**
	Morti	47																**131**
	Feriti	48																**15.384**

(*a*) Esclusi gli incidenti a veicolo isolato.

17.5. — Incidenti stradali a veicolo isolato e incidenti tra veicoli. — Anno 1964

NATURA E TIPO DELL'INCIDENTE		INCIDENTI MORTALI			INCIDENTI CON SOLI FERITI		INCIDENTI SENZA INFORTUNATI	INCIDENTI IN COMPLESSO		
		Incidenti	Persone infortunate		Incidenti	Feriti		Incidenti	Persone infortunate	
			Morti	Feriti					Morti	Feriti
0		1	2	3	4	5	6	7	8	9
A veicoli isolati:										
Investimento di pedoni	1	147	152	53	4.133	4.775	9	4.289	152	4.828
Urto con veicolo in sosta	2	2	2	—	97	130	445	544	2	130
Urto con ostacolo accidentale o fisso	3	22	22	18	289	504	66	377	22	522
Urto con treno	4	1	1	—	1	5	—	2	1	5
Fuoriuscita dalla sede stradale	5	21	23	18	745	1.216	98	864	23	1.234
Frenata improvvisa	6	—	—	—	1.145	1.461	10	1.155	—	1.461
Caduta da veicolo	7	5	5	—	375	415	1	381	5	415
Incidenti di altra natura	8	—	—	—	16	18	4	20	—	18
Totale	9	**198**	**205**	**89**	**6.801**	**8.524**	**633**	**7.632**	**205**	**8.613**
Incidenti tra veicoli	10	**120**	**131**	**155**	**9.552**	**15.229**	**25.446**	**35.118**	**131**	**15.384**
TOTALE GENERALE	11	**318**	**336**	**244**	**16.353**	**23.753**	**26.079**	**42.750**	**336**	**23.997**

17.6. — Incidenti stradali secondo il tipo ed il numero dei veicoli coinvolti e le conseguenze dell'incidente. — Anno 1964

TIPO DEI VEICOLI		VEICOLI COINVOLTI							
		SECONDO LE CONSEGUENZE DELL'INCIDENTE				SECONDO I VEICOLI COINVOLTI			
							Scontro tra due o più veicoli		
		Mortali	Con feriti	Senza infortunati	TOTALE	Veicoli isolati	fra 2 veicoli	fra 3 veicoli e più	TOTALE
0		1	2	3	4	5	6	7	8
Autovetture private e pubbliche	1	292	17.560	44.033	61.885	4.452	52.661	4.772	61.885
Autobus in servizio urbano	2	11	1.582	614	2.207	1.073	1.083	51	2.207
Autocorriere e autopullman	3	14	257	910	1.181	65	1.061	55	1.181
Tram	4	4	449	400	853	281	550	22	853
Filobus	5	—	312	66	378	218	134	26	378
Autocarri	6	26	867	4.187	5.080	129	4.722	229	5.080
Autotreni	7	15	118	204	337	15	307	15	337
Ciclomotori	8	10	838	322	1.170	221	918	31	1.170
Motocicli a solo	9	48	2.696	1.119	3.863	772	2.946	145	3.863
Motocicli con passeggero	10	21	1.022	372	1.415	225	1.133	57	1.415
Motocarri e motofurgoni	11	5	404	578	987	82	851	54	987
Velocipedi	12	9	360	102	471	78	374	19	471
Veicoli a trazione animale	13	—	30	33	63	7	52	4	63
Veicoli a mano	14	—	13	25	38	1	31	6	38
Altri veicoli	15	3	45	13	61	13	44	4	61
Totale veicoli coinvolti	16	**458**	**26.553**	**52.978**	**79.989**	**7.632**	**66.867**	**5.490**	**79.989**
Totale incidenti	17	**318**	**16.353**	**26.079**	**42.750**	**7.632**	**33.288**	**1.830**	**42.750**

17.7. — Incidenti stradali. Conducenti e persone infortunate per classi di età. — Anno 1964

CLASSI DI ETA'		CONDUCENTI		PERSONE TRASPORTATE		PEDONI		TOTALE	
		Morti	Feriti	Morti	Feriti	Morti	Feriti	Morti	Feriti
0		1	2	3	4	5	6	7	8
Fino a 4 anni	1	—	—	2	251	3	146	5	397
Da 5 a 14 anni	2	—	113	7	563	5	684	12	1.360
Totale fino a 14 anni	3	**—**	**113**	**9**	**814**	**8**	**830**	**17**	**1.757**
Da 15 a 24 anni	4	37	3.159	9	2.290	15	707	61	6.156
Da 25 a 44 anni	5	53	5.305	17	3.196	21	1.095	91	9.596
Da 45 a 64 anni	6	22	1.615	22	1.910	51	1.333	95	4.858
Oltre 64 anni	7	5	93	8	425	57	538	70	1.056
Età imprecisata	8	1	94	—	426	1	54	2	574
Totale oltre 14 anni	9	**118**	**10.266**	**56**	**8.247**	**145**	**3.727**	**319**	**22.240**
TOTALE GENERALE	10	**118**	**10.379**	**65**	**9.061**	**153**	**4.557**	**336**	**23.997**

17.8. — Incidenti stradali secondo le cause accertate od apparenti e persone infortunate. — Anno 1964

CAUSE DELL'INCIDENTE		TOTALE INCIDENTI	PERSONE INFORTUNATE							
			Conducenti		Persone trasportate		Pedoni		TOTALE	
			morti	feriti	morti	feriti	morti	feriti	morti	feriti
0		1	2	3	4	5	6	7	8	9
Circostanze presunte riferibili ai conducenti per comportamento nella circolazione.										
Procedeva con guida o andamento indeciso (art. 101)	1	11.787	14	1.663	5	1.089	—	17	19	2.769
Procedeva senza mantenere la distanza di sicurezza (art. 107)	2	8.998	15	2.318	3	1.826	1	19	19	4.163
Procedeva senza dare la precedenza al veicolo proveniente da destra (art. 105)	3	5.551	5	1.808	5	1.296	—	8	10	3.112
Procedeva senza rispettare lo stop (art. 105)	4	566	1	250	—	167	—	—	1	417
Procedeva senza rispettare il segnale di dare la precedenza (art. 105)	5	1.144	1	296	1	263	—	4	2	563
Procedeva contromano (art 104)	6	1.274	13	607	8	424	3	47	24	1.078
Procedeva senza rispettare le segnalazioni semaforiche (art. 16)	7	250	—	68	—	37	—	27	—	132
Procedeva senza rispettare le segnalazioni dell'agente (art. 17)	8	79	—	17	—	8	—	—	—	25
Procedeva senza rispettare i segnali di divieto di transito o di accesso (art. 3)	9	221	1	78	1	90	—	—	2	168
Procedeva con eccesso di velocità (art. 102)	10	2.898	32	1.104	12	744	85	1.647	129	3.495
Procedeva senza rispettare i limiti di velocità (art. 103)	11	323	3	131	—	86	1	70	4	287
Procedeva con le luci abbaglianti (art. 110)	12	18	—	6	—	4	—	—	—	10
Svoltava a sinistra irregolarmente (art. 104)	13	278	1	66	—	85	—	6	1	157
Svoltava a destra irregolarmente (art. 104)	14	552	—	172	1	99	—	2	1	273
Sorpassava all'incrocio (art. 106)	15	532	—	39	—	64	—	—	—	103
Procedeva non in prossimità del margine destro della carreggiata (art. 104)	16	256	5	120	5	88	—	—	10	208
Sorpassava irregolarmente a destra (art. 106)	17	761	2	134	1	69	—	—	3	203
Sorpassava in curva, in dosso ecc. (art. 106)	18	95	4	27	3	18	—	—	7	45
Sorpassava un veicolo che ne stava sorpassando un altro (106)	19	105	3	36	—	32	—	—	3	68
Sorpassava senza osservare l'apposito segnale di divieto	20	22	—	6	—	3	—	—	—	9
Manovrava in retrocessione o conversione	21	717	—	115	—	82	—	—	—	197
Manovrava per immettersi nel flusso della circolazione	22	647	1	107	—	50	—	—	1	157
Manovrava per voltare a sinistra (passaggio privato, distributore ecc.)	23	246	1	104	—	51	—	—	1	155
Manovrava irregolarmente per fermarsi o sostare	24	112	—	22	—	14	—	—	—	36
Usciva senza precauzioni da passo carrabile	25	10	—	1	—	2	1	9	1	12
Fuoriuscita dalla carreggiata	26	15	—	—	—	1	—	24	—	25
Non dava la precedenza al pedone sugli appositi attraversamenti (art. 134)	27	652	—	28	—	7	16	688	16	723
Sorpassava un veicolo fermatosi per consentire l'attraversamento dei pedoni (ar. 106)	28	13	—	1	—	—	—	15	—	16
Urtava il pedone con il carico	29	7	—	2	—	—	—	7	—	9
Superava un tram fermo per la salita e discesa dei passeggeri	30	5	—	—	—	1	—	6	—	7
Sorpassava un altro veicolo in marcia	31	37	—	8	—	3	—	30	—	41
Traversava imprudentemente un passaggio a livello	32	1	—	1	—	4	—	—	—	5
Frenata improvvisa con conseguenze ai trasportati	33	1.202	—	91	—	1.481	—	4	—	1.576
Circostanze presunte riferibili allo stato fisico-psichico dei conducenti e dei pedoni										
Anormale per ebbrezza da alcool	34	2	—	1	1	—	—	—	1	1
Anormale per improvviso malore	35	25	3	18	1	72	—	1	4	91
Anormale per sonno	36	11	1	8	3	1	—	—	4	9
Anormale per ingestione di sostanze stupefacenti e medicamentose	37	1	—	—	—	—	—	—	—	—
Mancato uso di lenti correttive o apparecchi di protesi	38	1	—	—	—	—	—	—	—	—
Abbagliato	39	—	—	—	—	—	—	—	—	—
Circostanze presunte riferibili ai pedoni										
Camminava contromano (art. 134)	40	9	—	—	—	—	—	10	—	10
Camminava in mezzo alla carreggiata (art. 134)	41	107	—	17	—	5	4	94	4	116
Sostava, indugiava o giocava sulla carreggiata (art. 134)	42	125	—	5	—	—	2	130	2	135
Lavorava sulla carreggiata non protetto da apposito segnale	43	9	—	1	—	—	—	9	—	10
Saliva su veicolo in marcia	44	16	—	—	—	—	—	16	—	16
Discendeva da veicolo con imprudenza	45	8	—	1	—	1	—	7	—	9
Veniva fuori improvvisamente da dietro o davanti un veicolo in sosta o in fermata	46	325	—	26	—	7	7	328	7	361
Attraversava la strada non rispettando le segnalazioni semaforiche o dell'agente	47	62	—	3	—	—	—	66	—	69
Attraversava la strada irregolarmente	48	964	—	45	—	16	28	997	28	1.058
Circostanze presunte riferibili alle persone trasportate										
Discesa da viecolo in moto	49	140	1	38	2	107	—	1	3	146
Aggrappata o sistemata inadeguatamente	50	12	—	3	1	10	—	—	1	13
Circostanze presunte riferibili a difetti o avarie dei veicolo										
Rottura o insufficienza di freni	51	46	—	26	1	15	—	—	1	41
Rottura o guasto dello sterzo	52	16	—	14	—	11	—	—	—	25
Scoppio o eccessiva usura dei pneumatici	53	32	—	17	1	17	—	—	1	34
Mancanza o insufficienza dei fari o delle luci di posizione	54	1	—	1	—	—	—	—	—	1
Mancanza o insuff. dei lampeggiatori o delle segnalazioni di stop	55	1	—	—	—	—	—	—	—	—
Rottura degli organi di agganciamento dei rimorchi	56	1	—	—	—	—	—	—	—	—
Deficienze delle attrezzature per trasporto di merci pericolose	57	1	—	—	—	—	—	—	—	—
Mancanza o insufficenza degli adattamenti prescritti per i veicoli condotti da mutilati o minorati fisici	58	1	—	—	—	2	—	—	—	2
Altre circostanze presunte										
Ostacolo fisso o accidentale	59	—	—	—	—	—	—	—	—	—
Animale incustodito	60	—	—	—	—	—	—	—	—	—
Buche, avvallamenti, ecc.	61	—	—	—	—	—	—	—	—	—
Apertura improvvisa di portiera	62	—	—	—	—	—	—	—	—	—
Altre circostanze	63	1.460	11	729	10	609	5	268	26	1.606
Totale	64	42.750	118	10.379	65	9.061	153	4.557	336	23.997

61 - INCIDENTI STRADALI SECONDO LE ORE DEL GIORNO - ANNO 1964 (a)

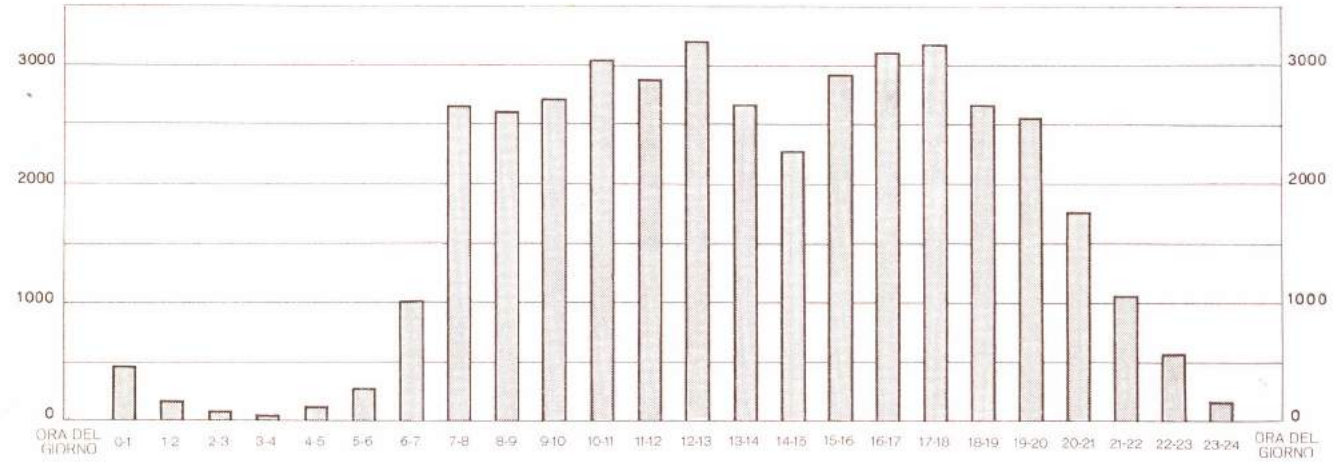

62 - PERSONE INFORTUNATE (Morti e feriti) IN INCIDENTI STRADALI SECONDO LE ORE DEL GIORNO - ANNO 1964 (b)

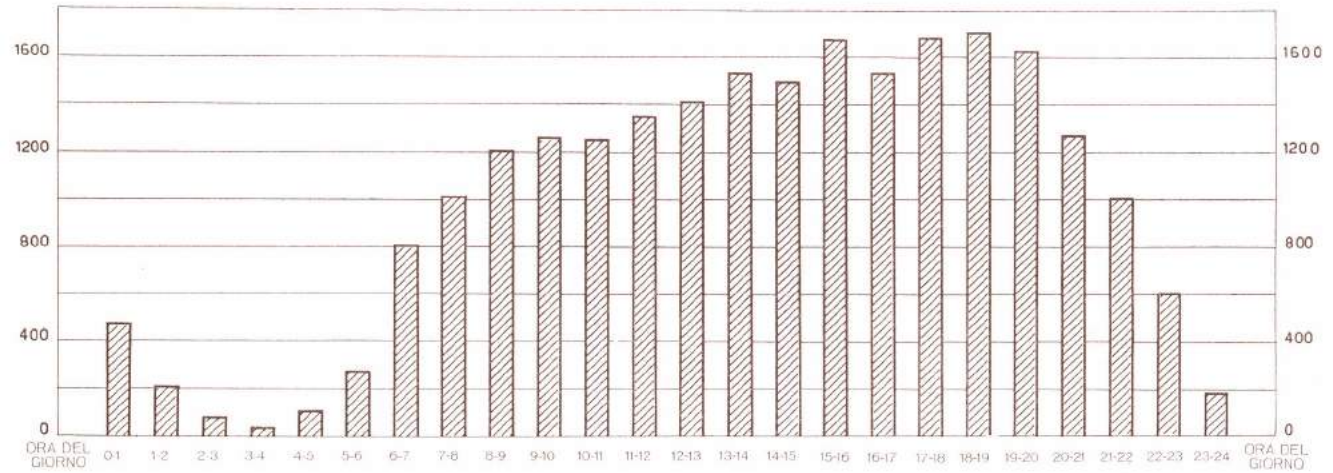

63 - PERSONE INFORTUNATE IN INCIDENTI STRADALI SECONDO LE CLASSI DI ETA' - ANNO 1964 (c)

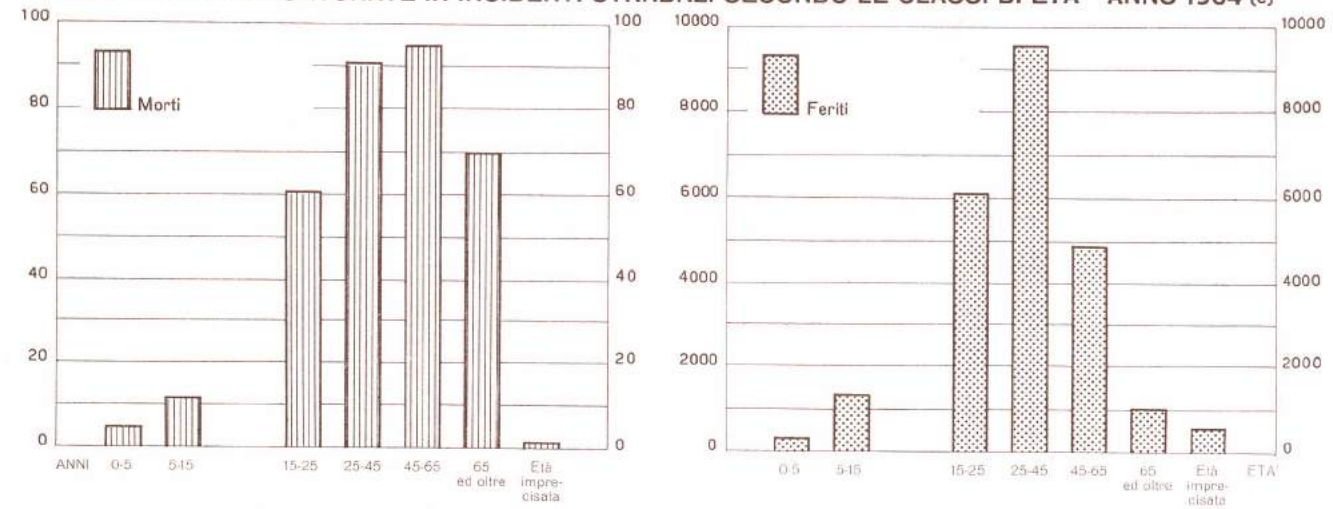

(a) vedi Tav. 17.11, pag. 339, col. 37; (b) vedi Tav. 17.11, pag. 339, coll. 38 e 39; (c) vedi Tav. 17.7, pag. 331.

17.9. — Incidenti stradali e persone infortunate per mesi e giorni della settimana. — Anno 1964

MESI		GIORNI DELLA SETTIMANA									TOTALE	
		Lunedì	Martedì	Mercoledì	Giovedì	Venerdì	Sabato	Domenica	Semi-festivi	Altri festivi	Dati assoluti	Per 100 sul Totale
0		1	2	3	4	5	6	7	8	9	10	11
Incidenti												
Gennaio	1	413	562	532	670	663	544	433	—	187	**4.004**	*9,37*
Febbraio	2	566	519	501	540	544	692	393	—	—	**3.755**	*8,78*
Marzo	3	512	690	551	392	550	461	514	132	172	**3.974**	*9,30*
Aprile	4	487	469	646	591	554	412	407	—	91	**3.657**	*8,55*
Maggio	5	457	440	441	254	450	570	483	—	276	**3.371**	*7,89*
Giugno	6	444	492	508	418	459	516	365	—	186	**3.388**	*7,92*
Luglio	7	405	386	504	516	474	402	315	—	—	**3.002**	*7,02*
Agosto	8	497	363	373	326	266	397	348	82	56	**2.708**	*6,33*
Settembre	9	540	539	608	491	484	490	340	—	—	**3.492**	*8,17*
Ottobre	10	555	511	499	625	633	695	401	—	—	**3.919**	*9,17*
Novembre	11	670	509	398	504	497	536	481	—	95	**3.690**	*8,63*
Dicembre	12	498	533	638	409	437	379	391	256	249	**3.790**	*8,87*
Totale	13	**6.044**	**6.013**	**6.199**	**5.736**	**6.011**	**6.094**	**4.871**	**470**	**1.312**	**42.750**	*100,00*
Per 100 sul totale	14	*14,14*	*14,07*	*14,50*	*13,42*	*14,06*	*14,25*	*11,39*	*1,10*	*3,07*	*100,00*	—
Morti												
Gennaio	15	3	4	4	5	5	1	3	—	—	**25**	*7,44*
Febbraio	16	4	1	3	4	5	5	6	—	—	**28**	*8,33*
Marzo	17	4	4	—	1	5	4	2	—	1	**21**	*6,26*
Aprile	18	2	—	5	6	4	1	5	—	3	**26**	*7,74*
Maggio	19	3	2	1	3	5	5	7	—	3	**29**	*8,63*
Giugno	20	2	6	2	3	3	4	8	—	1	**29**	*8,63*
Luglio	21	3	7	5	3	8	4	3	—	—	**33**	*9,82*
Agosto	22	9	8	2	1	3	4	3	—	2	**32**	*9,52*
Settembre	23	1	4	2	4	2	5	12	—	—	**30**	*8,93*
Ottobre	24	4	4	4	4	6	7	3	—	—	**32**	*9,52*
Novembre	25	2	2	3	—	3	3	10	—	4	**27**	*8,04*
Dicembre	26	2	5	3	3	3	3	3	1	1	**24**	*7,14*
Totale	27	**39**	**47**	**34**	**37**	**52**	**46**	**65**	**1**	**15**	**336**	*100,00*
Per 100 sul totale	28	*11,61*	*13,99*	*10,12*	*11,01*	*15,48*	*13,69*	*19,34*	*0,30*	*4,46*	*100,00*	—
Feriti												
Gennaio	29	209	247	269	318	305	264	309	—	120	**2.041**	*8,50*
Febbraio	30	273	226	189	238	250	305	253	—	—	**1.734**	*7,23*
Marzo	31	244	261	234	179	216	185	294	53	97	**1.763**	*7,35*
Aprile	32	299	199	297	280	257	185	265	—	78	**1.860**	*7,75*
Maggio	33	215	259	239	126	210	298	352	—	215	**1.914**	*7,98*
Giugno	34	248	293	234	242	278	315	296	—	143	**2.049**	*8,54*
Luglio	35	247	235	281	304	263	231	288	—	—	**1.849**	*7,70*
Agosto	36	383	252	242	244	190	280	364	56	66	**2.077**	*8,65*
Settembre	37	294	374	365	290	272	274	257	—	—	**2.126**	*8,86*
Ottobre	38	322	287	243	348	384	366	311	—	—	**2.261**	*9,42*
Novembre	39	383	279	208	279	284	272	375	—	74	**2.154**	*8,98*
Dicembre	40	321	254	364	203	219	231	266	141	170	**2.169**	*9,04*
Totale	41	**3.438**	**3.166**	**3.165**	**3.051**	**3.128**	**3.206**	**3.630**	**250**	**963**	**23.997**	*100,00*
Per 100 sul totale	42	*14,33*	*13,19*	*13,19*	*12,71*	*13,04*	*13,36*	*15,13*	*1,04*	*4,01*	*100,00*	—

17.10. — Incidenti stradali e persone infortunate

GIORNO DEL MESE	Gennaio			Febbraio			Marzo			Aprile			Maggio			Giugno		
	Incidenti	Morti	Feriti	Incidenti	Morti	Feriti	Incidenti	Morti	Feriti	Incidenti	Morti	Feriti	Incidenti	Morti	Feriti	Incidenti	Morti	Feriti
0	1	2	3	4	5	6	7	8	9	10	11	12	13	14	15	16	17	18
1 . . 1	80	—	52	115	—	53	111	—	54	123	—	49	97	2	78	118	—	55
2 . . 2	153	—	91	108	1	66	124	1	72	108	2	51	115	1	63	93	—	82
3 . . 3	143	1	66	134	1	68	132	1	61	153	2	73	100	—	72	143	—	46
4 . . 4	147	—	55	141	—	60	116	—	55	162	—	73	114	—	43	119	2	62
5 . . 5	146	—	105	103	—	37	147	1	59	97	—	59	113	—	72	132	—	80
6 . . 6	106	—	68	136	—	48	137	2	46	124	—	53	117	—	58	136	2	75
7 . . 7	140	—	69	132	1	62	132	1	60	121	—	46	92	1	74	99	3	68
8 . . 8	135	—	69	155	2	76	103	—	65	132	—	69	113	2	48	129	2	74
9 . . 9	133	—	63	102	3	65	123	—	57	128	1	79	114	—	51	150	3	83
10 . . 10	138	1	40	141	1	77	149	2	42	135	—	77	102	4	80	101	—	56
11 . . 11	116	—	55	135	1	51	140	—	64	122	—	40	114	2	64	118	—	60
12 . . 12	98	1	69	132	2	43	124	—	63	98	1	55	114	2	64	111	—	66
13 . . 13	149	3	72	147	1	79	147	2	58	131	1	60	96	—	58	136	1	76
14 . . 14	150	1	62	179	2	62	168	3	56	110	—	46	124	2	55	93	2	74
15 . . 15	142	—	59	159	2	51	122	1	69	137	3	79	99	1	37	108	—	60
16 . . 16	128	1	55	99	1	55	147	2	58	105	1	40	143	4	70	127	2	66
17 . . 17	128	—	79	168	2	78	153	—	61	130	1	43	97	1	71	145	1	62
18 . . 18	128	—	67	119	—	46	160	—	61	128	1	72	110	—	49	87	1	55
19 . . 19	99	1	57	144	1	55	104	—	48	95	1	58	111	—	74	98	1	75
20 . . 20	133	—	84	134	2	60	112	—	59	117	—	132	117	1	59	103	1	70
21 . . 21	144	2	76	110	—	62	161	—	69	126	—	66	130	1	71	94	2	86
22 . . 22	124	—	68	132	—	62	98	—	49	129	1	49	121	2	61	89	—	59
23 . . 23	125	—	51	84	1	67	118	1	57	123	—	47	89	—	65	96	—	65
24 . . 24	133	—	54	122	—	49	137	1	52	136	1	64	96	1	69	118	1	69
25 . . 25	153	1	87	124	—	69	135	—	54	91	3	78	119	1	59	94	—	65
26 . . 26	90	1	78	122	—	54	121	—	57	117	3	93	102	—	49	118	2	57
27 . . 27	131	—	53	123	1	51	154	1	53	115	1	54	111	—	64	141	—	94
28 . . 28	128	1	40	123	2	64	132	—	53	112	—	41	87	—	63	79	1	68
29 . . 29	131	4	73	132	1	64	80	1	57	125	1	51	117	—	64	93	1	61
30 . . 30	131	4	58	—	—	—	68	1	49	127	2	63	109	—	49	119	1	79
31 . . 31	122	3	66	—	—	—	119	—	45	—	—	—	88	1	60	1	—	1
Totale 32	**4.004**	**25**	**2.041**	**3.755**	**28**	**1.734**	**3.974**	**21**	**1.763**	**3.657**	**26**	**1.860**	**3.371**	**29**	**1.914**	**3.388**	**29**	**2.049**
Per 100 sul tot. 33	*9,37*	*7,44*	*8,50*	*8,78*	*8,34*	*7,23*	*9,30*	*6,25*	*7,35*	*8,55*	*7,74*	*7,75*	*7,89*	*8,63*	*7,98*	*7,92*	*8,63*	*8,54*

per mesi e giorni del mese. — Anno 1964

Luglio			Agosto			Settembre			Ottobre			Novembre			Dicembre			TOTALE		
Incidenti	Morti	Feriti	Incidenti	Morti	Feriti	Incidenti	Morti	Feriti	Incidenti	Morti	Feriti	Incidenti	Morti	Feriti	Incidenti	Morti	Feriti	Incidenti	Morti	Feriti
19	20	21	22	23	24	25	26	27	28	29	30	31	32	33	34	35	36	37	38	39
113	—	51	116	—	98	105	—	69	124	—	85	122	4	81	130	1	61	1.354	7	786
95	2	53	84	1	91	116	—	81	133	2	130	117	—	70	130	1	80	1.376	11	930
93	1	47	128	2	85	120	—	70	133	2	76	122	—	70	125	3	67	1.526	13	801
105	2	47	112	4	65	128	1	71	106	1	100	95	4	74	148	1	80	1.493	15	785
69	—	52	101	1	57	118	1	74	149	2	88	131	—	73	113	1	84	1.419	6	840
101	1	59	114	1	79	67	2	53	152	2	88	144	2	68	105	—	87	1.439	12	782
103	2	60	100	1	69	117	—	59	142	1	74	127	—	69	124	—	86	1.429	10	796
91	2	49	112	1	78	108	2	84	121	1	74	88	—	77	86	—	59	1.373	12	822
121	—	76	74	—	78	98	1	56	140	—	55	157	—	95	123	—	68	1.463	8	826
101	2	48	116	6	92	118	1	85	150	1	65	134	—	68	146	—	57	1.531	18	787
104	1	58	76	3	55	113	—	70	97	2	65	140	1	69	138	2	69	1.413	12	720
91	2	84	97	1	74	121	1	59	143	1	71	140	—	81	127	1	72	1.396	12	801
90	—	50	72	—	68	80	4	65	132	—	75	112	—	78	95	—	55	1.387	12	794
95	1	63	82	—	56	130	—	68	136	1	56	134	—	61	120	—	77	1.521	12	736
99	2	63	56	2	66	113	2	65	121	2	66	92	3	77	157	1	79	1.405	19	771
104	1	59	67	1	56	137	—	92	127	2	55	143	1	58	138	—	70	1.465	16	734
95	2	48	69	1	64	126	—	59	167	4	90	142	2	77	138	—	79	1.558	14	811
105	1	75	86	1	71	118	—	73	106	—	87	117	—	59	151	—	70	1.415	4	785
82	1	88	80	—	50	121	2	67	125	—	81	124	—	69	139	1	75	1.322	8	797
109	1	84	63	—	39	97	3	79	98	1	66	118	—	76	112	1	67	1.313	10	875
107	4	65	73	2	68	125	—	81	101	—	66	129	2	83	138	2	76	1.438	15	869
104	—	59	72	1	48	103	—	77	125	1	57	94	1	70	133	2	60	1.324	8	719
99	—	58	59	1	64	124	—	59	119	—	67	117	—	91	138	2	65	1.291	5	756
90	1	51	95	—	71	127	3	76	130	—	81	111	—	64	147	—	77	1.442	8	777
88	—	51	89	—	61	125	1	58	92	—	59	141	2	80	85	—	61	1.336	8	782
73	—	64	95	—	61	130	1	74	138	1	82	109	—	56	78	1	50	1.293	9	775
105	1	54	77	—	58	96	3	60	129	1	58	123	1	62	79	2	57	1.384	11	718
81	—	47	93	—	53	168	1	86	120	2	47	146	1	59	116	—	82	1.385	8	703
97	1	59	97	2	56	110	—	79	134	—	66	85	2	70	113	1	54	1.314	14	754
97	—	58	64	—	75	133	1	77	114	2	77	136	1	69	109	—	81	1.207	12	735
95	2	69	89	—	71	—	—	—	115	—	54	—	—	—	109	1	64	738	7	430
3.002	**33**	**1.849**	**2.708**	**32**	**2.077**	**3.492**	**30**	**2.126**	**3.919**	**32**	**2.261**	**3.690**	**27**	**2.154**	**3.790**	**24**	**2.169**	**42.750**	**336**	**23.997**
7,02	*9,82*	*7,70*	*6,33*	*9,52*	*8,65*	*8,17*	*8,93*	*8,86*	*9,17*	*9,52*	*9,42*	*8,63*	*8,04*	*8,98*	*8,87*	*7,14*	*9,04*	*100,00*	*100,00*	*100,00*

17.11. — Incidenti stradali e persone infortunate

ORE DEL GIORNO	Gennaio			Febbraio			Marzo			Aprile			Maggio			Giugno			Luglio		
	Incidenti	Morti	Feriti	Incidenti	Morti	Feriti	Incidenti	Morti	Feriti	Incidenti	Morti	Feriti	Incidenti	Morti	Feriti	Incidenti	Morti	Feriti	Incidenti	Morti	Feriti
0	1	2	3	4	5	6	7	8	9	10	11	12	13	14	15	16	17	18	19	20	21
0-1 . . 1	45	—	47	35	2	45	38	1	38	38	1	42	25	—	34	40	—	44	42	—	42
1-2 . . 2	14	—	18	17	1	20	33	1	38	4	—	9	7	—	12	15	1	19	22	1	25
2-3 . . 3	6	—	7	10	—	8	7	—	13	9	1	6	3	—	7	9	—	11	7	1	6
3-4 . . 4	5	—	4	7	3	4	1	—	—	2	—	2	8	—	8	4	—	2	4	—	4
4-5 . . 5	13	—	9	10	—	7	4	—	7	8	—	10	2	—	2	10	—	4	9	2	7
5-6 . . 6	30	1	30	22	—	20	16	—	10	16	—	13	23	1	23	24	—	27	22	—	23
6-7 . . 7	89	—	55	77	1	89	71	1	40	84	1	74	76	—	61	93	3	73	86	—	65
7-8 . . 8	258	3	110	230	—	70	235	1	89	245	—	100	217	1	75	189	—	83	195	2	96
8-9 . . 9	210	1	91	227	1	79	219	2	69	231	—	147	194	—	70	219	2	98	210	1	111
9-10 . . 10	231	3	134	235	—	80	257	2	83	234	1	82	178	—	94	225	1	97	205	1	108
10-11 . . 11	284	1	121	271	2	111	281	2	85	253	2	92	249	2	101	217	1	109	221	—	94
11-12 . . 12	291	4	123	262	3	107	245	—	95	230	2	89	230	2	117	211	1	130	210	3	102
12-13 . . 13	340	—	133	296	—	95	288	—	102	277	1	92	239	1	107	261	3	124	220	1	122
13-14 . . 14	299	—	128	288	—	116	286	2	132	232	2	124	212	1	105	199	—	126	155	1	108
14-15 . . 15	228	1	103	221	—	92	266	—	146	218	2	118	187	3	141	151	6	125	108	1	107
15-16 . . 16	261	—	131	283	—	133	324	1	137	238	3	96	240	—	143	202	1	111	157	2	77
16-17 . . 17	275	2	119	265	3	85	303	2	116	284	1	121	263	1	119	256	1	119	211	3	133
17-18 . . 18	291	2	132	228	1	112	243	—	94	254	1	131	257	2	95	282	—	152	229	4	121
18-19 . . 19	233	2	120	190	4	76	252	—	119	236	2	125	221	1	166	216	1	167	193	2	150
19-20 . . 20	239	1	126	245	1	154	228	1	107	226	2	128	202	2	148	196	2	116	188	1	103
20-21 . . 21	148	—	106	157	4	74	169	2	87	120	—	81	137	3	93	148	1	104	132	2	90
21-22 . . 22	91	1	96	79	—	58	97	2	83	91	—	79	93	2	108	108	2	92	78	1	79
22-23 . . 23	59	2	59	42	1	59	51	1	41	35	1	32	49	4	56	57	2	65	50	2	47
23-24 . . 24	13	—	11	23	—	27	17	—	18	15	2	18	13	—	10	11	1	16	12	—	14
Ora non indicata . 25	51	1	28	35	1	13	43	—	14	77	1	49	46	3	19	45	—	35	36	2	15
Totale 26	**4.004**	**25**	**2.041**	**3.755**	**28**	**1.734**	**3.974**	**21**	**1.763**	**3.657**	**26**	**1.860**	**3.371**	**29**	**1.914**	**3.388**	**29**	**2.049**	**3.002**	**33**	**1.849**

per mesi ed ore del giorno. — Anno 1964

Agosto			Settembre			Ottobre			Novembre			Dicembre			TOTALE					
															Dati assoluti			Dati relativi per 100 sul totale		
Incidenti	Morti	Feriti	Incidenti	Morti	Feriti	Incidenti	Morti	Feriti	Incidenti	Morti	Feriti	Incidenti	Morti	Feriti	Incidenti	Morti	Feriti	Incidenti	Morti	Feriti
22	23	24	25	26	27	28	29	30	31	32	33	34	35	36	37	38	39	40	41	42
43	—	53	43	1	54	31	—	29	35	—	24	35	—	29	**450**	**5**	**481**	*1,05*	*1,49*	*2,00*
13	—	18	9	—	9	12	1	11	11	—	18	12	—	15	**169**	**5**	**212**	*0,39*	*1,49*	*0,88*
8	—	5	2	—	1	7	—	7	4	—	5	4	—	3	**76**	**2**	**79**	*0,18*	*0,60*	*0,33*
3	—	1	2	—	2	1	—	—	3	—	7	1	—	—	**41**	**3**	**34**	*0,10*	*0,89*	*0,14*
9	2	12	16	3	14	9	—	9	8	—	7	3	—	7	**101**	**7**	**95**	*0,24*	*2,08*	*0,40*
18	—	18	28	—	27	19	1	19	25	2	33	27	1	28	**270**	**6**	**271**	*0,63*	*1,79*	*1,13*
83	—	71	94	—	65	92	1	82	82	2	56	77	2	63	**1.004**	**11**	**794**	*2,35*	*3,27*	*3,31*
149	1	89	249	1	128	287	1	99	202	1	84	218	3	103	**2.674**	**14**	**1.126**	*6,25*	*4,16*	*4,69*
180	4	119	242	3	124	264	1	121	187	—	65	221	2	93	**2.604**	**17**	**1.187**	*6,09*	*5,06*	*4,95*
188	—	135	244	1	113	259	1	119	228	1	94	238	1	113	**2.722**	**12**	**1.252**	*6,37*	*3,57*	*5,22*
175	1	93	289	2	128	278	1	101	261	1	106	257	1	103	**3.036**	**16**	**1.244**	*7,10*	*4,76*	*5,18*
163	7	99	257	1	120	264	—	127	252	—	98	278	—	127	**2.893**	**23**	**1.334**	*6,77*	*6,85*	*5,56*
185	2	131	245	1	132	257	—	109	299	2	147	311	2	106	**3.218**	**13**	**1.400**	*7,53*	*3,87*	*5,83*
128	2	93	169	—	106	248	1	193	252	1	153	223	—	144	**2.691**	**10**	**1.528**	*6,29*	*2,98*	*6,37*
140	—	133	146	—	106	214	—	132	179	—	114	228	1	169	**2.286**	**14**	**1.486**	*5,35*	*4,16*	*6,19*
171	1	140	228	4	206	271	2	150	264	1	158	273	—	177	**2.912**	**15**	**1.659**	*6,81*	*4,46*	*6,91*
207	2	152	250	—	127	262	3	133	269	2	142	278	2	151	**3.123**	**22**	**1.517**	*7,31*	*6,55*	*6,32*
215	1	143	262	1	144	276	3	167	314	5	179	333	2	189	**3.184**	**22**	**1.659**	*7,45*	*6,55*	*6,91*
147	1	122	200	4	116	251	6	187	240	1	170	276	3	163	**2.655**	**27**	**1.681**	*6,21*	*8,04*	*7,01*
157	2	132	204	5	145	251	4	159	239	1	174	211	1	117	**2.586**	**23**	**1.609**	*6,05*	*6,85*	*6,71*
139	1	106	149	1	124	162	2	119	164	4	132	151	2	140	**1.776**	**22**	**1.256**	*4,15*	*6,55*	*5,23*
94	1	114	80	1	73	103	2	103	87	3	107	68	—	63	**1.069**	**15**	**1.055**	*2,50*	*4,46*	*4,40*
54	3	62	47	1	34	45	2	51	40	—	34	38	1	49	**567**	**20**	**589**	*1,33*	*5,95*	*2,45*
15	1	19	10	—	10	19	—	17	16	—	17	9	—	9	**173**	**4**	**186**	*0,40*	*1,19*	*0,78*
24	—	17	27	—	18	37	—	17	29	—	30	20	—	8	**470**	**8**	**263**	*1,10*	*2,38*	*1,10*
2.708	**32**	**2.077**	**3.492**	**30**	**2.126**	**3.919**	**32**	**2.261**	**3.690**	**27**	**2.154**	**3.790**	**24**	**2.169**	**42.750**	**336**	**23.997**	*100,00*	*100,00*	*100,00*

18.0. — STATISTICHE VARIE DI ALCUNI SERVIZI PUBBLICI DELL'AMMINISTRAZIONE COMUNALE E DI ALTRI ENTI

18.1. — Uffici, Servizi e Aziende Municipalizzate del Comune. Consistenza del personale in servizio al 1° gennaio ed al 31 dicembre. — Anno 1964

UFFICI E SERVIZI		PERSONALE IN SERVIZIO	
		Al 1° gennaio	Al 31 dicembre
0		1	2
UFFICI DEL COMUNE:			
Gabinetto del Sindaco	1	120	134
Segretariato Generale - 1ª Direzione	2	158	155
Segretariato Generale - 2ª Direzione	3	268	267
Segretariato Generale - 3ª Direzione	4	18	18
Servizio di collegamento tecnico	5	354	360
Avvocatura	6	79	77
Ragioneria Generale	7	309	349
Ripartiz. 1ª Personale	8	(a) 516	(b) 544
Ripartiz. 2ª Demanio e Patrimonio	9	388	382
Ripartiz. 3ª Tributi	10	550	606
Ripartiz. 3ª Imposte di consumo	11	1.009	995
Ripartiz. 4ª Servizi demografici	12	681	627
Ripartiz. 5ª Lavori pubblici	13	835	815
Ripartiz. 6ª Municipalizzazioni e Servizi Tecnologici	14	154	158
Ripartiz. 7ª Polizia Urbana e Delegazioni	15	528	527
Ripartiz. 7ª Corpo Vigili Urbani	16	2.575	2.532
Ripartiz. 8ª Igiene e sanità	17	1.200	1.222
Ripartiz. 8ª Servizi funebri	18	268	256
Ripartiz. 9ª Scuole e Assistenza	19	3.082	3.410
Ripartiz. 10ª Antichità e Belle Arti	20	214	227
Ripartiz. 11ª Annona e Mercati	21	320	319
Ripartiz. 12ª Provveditorato	22	250	277
Ripartiz. 13ª Lidi, spiaggie e Agro Romano	23	176	186
Ripartiz. 14ª Traffico e Motorizzazione	24	109	129
Ripartiz. 15ª Urbanistica ed Edilizia privata	25	414	434
Assessorato Spettacolo - Sport - Turismo	26	35	38
Servizio Elettorale	27	367	360
Servizio Nettezza Urbana	28	5.839	5.863
Servizio Giardini	29	1.010	983
Giardino Zoologico	30	90	86
Centrale del Latte	31	2	2
Servizio Affissioni e Pubblicità	32	140	154
Totale	33	**22.058**	**22.492**
AZIENDE MUNICIPALIZZATE:			
Azienda Elettricità ed Acque	34	3.272	3.335
Azienda Tramvie ed Autobus	35	12.333	12.912
Centrale del Latte	36	998	1.373
Totale	37	**16.603**	**17.620**
TOTALE GENERALE	38	**38.655**	**40.112**

(*a*) Di cui n. 299 sono in forza alla Ripartizione e n. 217 sono a disposizione.
(*b*) Di cui n. 316 sono in forza alla Ripartizione e n. 288 sono a disposizione.

18.2. — Servizio di Toponomastica del Comune. Attività svolta, per semestre. — Anno 1964

ATTIVITA'		1° Semestre	2° Semestre	TOTALE
0		1	2	3
Apposizione di tabelle di marmo	1	341	1.025	**1.366**
Apposizione di tabelle a tinta	2	56	93	**149**
Apposizione di tabelle di legno	3	9	14	**23**
Apposizione di numeri civici di marmo	4	4.159	4.044	**8.203**
Apposizione di numeri civici di lamiera	5	206	231	**437**
Apposizione di numeri civici a tinta	6	314	327	**641**
Ripulitura tabelle di marmo	7	2.518	1.741	**4.259**
Riverniciatura tabelle di legno o di ferro	8	22	90	**112**
Spostamento e rimozione tabelle di marmo o legno	9	45	176	**221**
Spostamento e rimozione numeri civici di marmo o di lamiera	10	40	69	**109**
Incisioni su marmo	11	1.920	2.643	**4.563**
Riverniciatura numeri civici di marmo	12	12	79	**91**

18.3. — Servizio Comunale di Informazioni. Attività svolta, per mesi. — Anno 1964

MESI		INFORMAZIONI FORNITE		
		Per telefono	Direttamente agli interessati	
			Italiani	Stranieri
0		1	2	3
Gennaio	1	740	680	420
Febbraio	2	764	661	473
Marzo	3	796	731	528
Aprile	4	804	780	718
Maggio	5	880	863	828
Giugno	6	893	898	871
Luglio	7	1.010	860	3.480
Agosto	8	984	791	3.836
Settembre	9	1.210	941	3.210
Ottobre	10	1.728	1.219	2.016
Novembre	11	2.312	1.521	960
Dicembre	12	2.270	1.576	897
Totale	13	**14.391**	**11.521**	**18.237**

18.4. — Corpo dei Vigili Urbani. Forza in servizio e notizie varie sull'autoreparto. — Anno 1964

ANNO	FORZA IN SERVIZIO						AUTOREPARTO					
	Al 1° gennaio			Al 31 dicembre			Km. percorsi nell'anno		Automezzi in dotazione a fine anno			Biciclette in dotazione a fine anno
	Ufficiali	Sottufficiali	Vigili	Ufficiali	Sottufficiali	Vigili	Automezzi	Motomezzi	Automezzi pesanti	Autovetture	Motociclette	
0	1	2	3	4	5	6	7	8	9	10	11	12
1964 1	27	128	2.420	31	117	2.384	989.484	1.092.626	15	51	154	240

18.5. — Corpo dei Vigili Urbani. Operazioni di Polizia Urbana eseguite nell'anno. — Anno 1964

OGGETTO	Operazioni effettuate	OGGETTO	Operazioni effettuate	OGGETTO	Operazioni effettuate
0	1	0	1	0	1
Pratiche informative espletate		**Contravvenzioni verbalizzate e denunce**		**Servizi vari**	
Rilascio certificati buona condotta 1	119.940	Codice stradale 35	1.384.440	Arresti 60	39
Rilascio certificati povertà . . 2	7.210	Regolamento Polizia Urbana . . 36	28.834	Assist. esum. salme nei cimiteri 61	2.673
Rilascio certificati vari 3	16.494	» Polizia Urb. All. A. 37	99	Cattura cani 62	3.654
Rilascio tessere povertà . . . 4	11.012	» edilizio 38	11.846	Controllo esercizi 63	5.524
Rilascio licenze e permessi vari 5	51.473	» vetture 39	680	Fermi di Polizia 64	113
Iscrizione liste elettorali . . . 6	1.303	» igiene 40	12.096	Interventi danni stradali . . . 65	305
Aperture cavi stradali 7	14.100	» mercati 41	18.277	Piantonamento costruzioni abusive 66	38
Imposta famiglia mod. 18 . . . 8	2.688	» mattatoio 42	478	Piantonamento esercizi 67	—
» famiglia mod. 19 . . . 9	20.424	» cimiteriale . . . 43	47	Prelievi cani a domicilio . . . 68	2.131
» mostre e insegne . . . 10	20.011	» affissoni e pubblicità 44	4.761	Prelievi campioni generi aliment. 69	—
» cani 11	139	Trasporto merci 45	206	Prelievi campioni generi vari . 70	1
Per conto Esattorie Comunali . 12	8.176	Legge bollo patenti e tassa circolazione 46	32.730	Pronto intervento danni stradali 71	506
Per conto Uffici del Registro . . 13	16.337	Legge provinciale e comunale . 47	471	Rapporti a carico autisti pubblici 72	115
Accertamenti anagrafici 14	48.721	Legge e Regolamento P. S. . . 48	477	Rapporti a carico esercenti . . 73	1.707
» Pretura 15	9.859	T.U. Finanza locale 49	228	Rapporti a carico trasgressori Regolamento edilizio 74	37
Per conto uffici vari 16	354.370	Legge Urbanistica 50	1.818	Rapporti a carico vetturini . . . 75	5
Totale 17	**702.257**	» Metrica 51	9	Rapporti a carico facchini Mercati Generali 76	52
Notifiche, consegne di:		» Commercio fisso ed ambulante 52	498	Reperti giudiziari 77	7
Atti amministrativi del Comune 18	36.128	Decreto-legge 14-3-1945, n. 111 53	244	Per reati previsti da leggi varie 78	542
Atti amministrativi per conto altri Enti 19	10.038	Decreti vari 54	6.341	Rimozione veicoli intralcianti il traffico 79	479
Diffide 20	8.986	**Totale** 55	**1.504.580**	Rimozione veicoli abbandonati . 80	9
Ordinanze Polizia Urbana . . . 21	497	**Denunce ai sensi del Codice Penale** 56	1.838	Rimozione motomezzi 81	7
» Regolamenti Edilizi . 22	8.702			Rinvenimento automezzi . . . 82	78
Altre ordinanze 23	2.001			Rinvenimento motomezzi . . . 83	14
Certificati elettorali 24	—			Rinvenimento oggetti vari . . 84	1.257
Verbali di contravvenzione . . 25	3.234			Segnalazioni per accomp. ospedale (esclusi incidenti stradali) 85	582
Varie 26	42.136			Segnalazione danni stradali . . 86	2.277
Totale 27	**111.722**			Segnalazione liti tra cittadini . 87	286
Interventi in incidenti stradali		**Contravvenzioni conciliate in via breve**		Segnalaz. varie ad Uff. Comunali 88	978
Mortali 28	9	Codice Stradale 57	203.156	Sequestri generi alimentari . . 89	918
Con feriti 29	2.870	Regolamento Polizia Urbana . . 58	19.350	Sequestri generi vari 90	868
Con soli danni materiali . . . 30	26.871	**Totale** 59	**222.506**	Varie 91	1.788
Totale 31	**29.750**			**Totale** 92	**26.990**
di cui in incidenti in cui furono coinvolte auto straniere:					
Mortali 32	—				
Con feriti 33	38				
Con soli danni materiali . . . 34	655				

18.6. — Delegazioni Comunali. Operazioni ed incassi effettuati, per mesi. — Anno 1964

DELEGAZIONI	MESI												
	Gennaio	Febbraio	Marzo	Aprile	Maggio	Giugno	Luglio	Agosto	Settembre	Ottobre	Novembre	Dicembre	TOTALE
0	1	2	3	4	5	6	7	8	9	10	11	12	13
OPERAZIONI (a)													
1ª . 1	3.064	3.399	4.482	2.881	3.329	3.343	3.577	2.548	6.121	3.041	2.752	2.579	**41.116**
2ª . 2	5.757	5.029	6.610	4.285	4.514	4.364	4.857	2.868	5.002	3.746	6.463	3.513	**57.008**
3ª . 3	15.225	14.357	27.044	14.344	13.841	15.287	14.693	11.203	16.198	13.264	12.430	11.919	**179.805**
4ª . 4	8.530	9.421	9.231	9.560	8.044	9.122	9.772	6.951	18.125	7.146	7.365	6.466	**109.733**
5ª . 5	6.725	7.352	13.233	6.520	6.727	7.701	7.031	6.393	8.172	7.356	12.797	6.250	**96.257**
6ª . 6	5.127	4.192	4.026	3.538	3.183	3.512	3.430	1.797	3.419	2.126	2.359	2.524	**39.233**
7ª . 7	6.299	5.956	5.922	4.585	4.244	3.612	4.181	3.074	5.196	4.103	4.897	8.681	**60.750**
8ª . 8	7.388	7.737	7.712	6.224	6.587	6.765	7.805	4.847	4.027	3.303	4.528	9.251	**76.174**
9ª . 9	7.530	7.942	13.614	8.219	8.457	7.441	8.075	4.531	8.557	9.241	12.073	6.825	**102.505**
10ª . 10	12.748	11.672	17.467	10.868	6.368	7.885	6.184	7.045	11.027	7.381	11.824	6.237	**116.706**
11ª . 11	16.645	15.636	23.845	18.198	13.580	15.054	14.349	8.465	12.666	10.192	12.229	10.051	**170.910**
12ª . 12	11.918	13.379	12.734	10.959	11.563	12.501	10.999	9.138	13.560	10.454	8.838	8.085	**134.128**
13ª . 13	13.076	12.861	13.675	13.663	12.535	13.552	13.892	10.012	13.291	11.150	10.443	15.482	**153.632**
14ª . 14	6.925	6.905	7.728	6.055	6.059	6.402	7.759	5.312	8.733	5.656	8.973	5.660	**82.167**
15ª . 15	6.487	6.692	10.678	6.157	6.060	6.234	7.454	4.572	8.354	6.277	5.413	4.841	**79.219**
16ª . 16	5.184	5.000	6.807	5.410	5.174	5.409	4.975	3.532	5.275	5.072	5.897	4.457	**62.192**
17ª . 17	7.407	7.903	11.395	7.633	8.318	9.001	10.349	5.997	12.383	8.038	7.713	5.703	**101.840**
18ª . 18	3.504	3.866	4.010	2.827	3.896	4.246	4.446	1.918	3.617	3.498	3.103	2.883	**41.814**
Circ. Lido 19	9.024	9.095	10.099	7.962	8.209	8.161	9.573	8.127	10.888	9.027	10.719	8.160	**109.044**
Deleg. Rurali 20	8.292	7.875	8.308	8.639	7.718	7.708	8.442	6.493	9.959	10.145	9.131	6.928	**99.638**
Totale 21	**166.855**	**166.269**	**218.620**	**158.527**	**148.406**	**157.300**	**161.843**	**114.823**	**184.570**	**140.216**	**159.947**	**136.495**	**1.913.871**
INCASSI (Lire)													
1ª . 22	781.135	750.225	1.251.445	1.225.905	1.616.000	831.092	795.875	434.165	401.580	409.185	249.785	1.206.470	**9.952.862**
2ª . 23	1.280.620	1.159.715	1.399.405	2.255.775	1.727.075	1.450.075	980.920	554.795	741.685	484.565	320.910	1.218.315	**13.573.855**
3ª . 24	3.403.908	2.814.073	2.988.919	3.422.466	3.503.249	3.320.446	3.165.349	1.928.804	1.926.970	1.870.085	1.495.690	4.273.441	**34.113.400**
4ª . 25	2.180.830	2.035.070	2.643.305	2.727.616	3.206.845	2.519.790	1.921.245	955.620	1.333.757	1.359.385	741.870	3.415.060	**25.040.393**
5ª . 26	916.595	1.089.180	1.262.890	1.464.835	1.852.665	1.347.530	1.585.785	944.100	1.024.155	854.990	661.100	957.150	**13.960.975**
6ª . 27	1.856.785	1.649.485	1.918.320	2.997.010	2.733.070	2.423.655	1.512.090	1.478.935	1.480.939	1.755.868	920.640	975.394	**21.702.191**
7ª . 28	1.614.981	1.212.975	1.629.030	1.709.135	2.194.400	1.978.840	1.937.370	1.265.635	1.379.570	1.180.050	3.162.645	1.921.150	**21.185.781**
8ª . 29	1.313.196	1.243.962	1.934.265	2.780.719	2.480.865	1.945.411	1.465.185	1.200.297	1.263.787	966.076	337.305	1.322.425	**18.253.493**
9ª . 30	1.757.855	1.534.945	1.795.955	1.829.260	2.626.807	2.304.380	3.110.973	1.844.075	1.474.580	1.122.800	863.000	3.931.724	**24.096.354**
10ª . 31	2.037.140	2.236.740	2.012.225	2.060.700	2.103.720	1.766.840	1.476.930	764.860	827.524	1.150.045	744.040	1.853.500	**19.034.264**
11ª . 32	2.337.870	2.333.935	2.886.245	3.096.780	2.948.370	2.440.950	2.139.565	1.304.285	1.350.830	1.533.350	1.114.075	1.655.745	**25.152.000**
12ª . 33	1.236.110	1.251.985	1.711.475	1.805.575	1.511.820	1.763.150	1.359.333	830.685	1.025.230	946.495	655.315	1.352.785	**15.449.958**
13ª . 34	2.264.019	2.635.760	3.084.345	3.160.779	2.542.564	2.116.010	2.380.914	1.477.695	1.744.074	1.902.989	1.780.242	3.022.718	**28.112.109**
14ª . 35	1.300.485	1.242.675	1.773.277	1.384.880	1.164.460	1.305.366	1.339.590	829.445	1.062.130	985.455	986.514	1.829.840	**15.204.117**
15ª . 36	1.066.580	1.267.650	1.310.255	1.307.310	1.282.940	1.002.920	957.460	483.440	694.946	735.180	521.790	1.298.985	**11.929.456**
16ª . 37	936.135	1.037.360	1.467.120	1.385.960	1.327.955	1.008.880	827.280	300.310	565.160	721.855	649.990	1.549.340	**11.777.345**
17ª . 38	1.232.200	1.191.470	1.558.070	1.582.970	1.041.550	1.006.630	1.200.980	581.500	944.435	1.023.485	727.210	1.385.050	**13.475.550**
18ª . 39	461.370	502.220	1.525.345	828.690	950.590	793.535	747.380	501.800	519.935	446.045	309.885	613.475	**8.200.270**
Circ. Lido 40	2.086.337	1.472.537	2.348.675	1.880.886	4.841.924	(b) 12.564.569	3.272.055	2.437.894	2.096.164	1.150.060	1.135.720	1.785.710	**37.072.531**
Deleg. Rurali 41	1.730.745	1.321.935	1.900.025	1.191.610	1.017.350	1.085.000	1.341.975	645.600	1.247.630	1.079.970	1.097.170	1.515.935	**15.174.945**
Totale 42	**31.794.896**	**29.983.897**	**38.400.591**	**40.098.861**	**42.574.219**	**44.975.069**	**33.518.254**	**20.763.940**	**23.115.081**	**21.677.933**	**18.474.896**	**37.084.212**	**382.461.849**

(*a*) Autorizzazioni, concessioni, certificazioni, attestazioni e operazioni varie.
(*b*) Comprese Lire 10.410.000 per « Canone arenile » (Concessioni per stabilimenti balneari).

18.7. — Servizio di Nettezza Urbana. Attività svolta, per mesi. — Anno 1964

MESI	VIAGGI CON AUTOMEZZI PER:				
	Trasporto immondizie stradali e dei mercati	Trasporto immondizie domestiche e degli abbonati speciali		Asportazione di liquame dai pozzi neri	TOTALE
		Zona in economia	Zona in appalto		
0	1	2	3	4	5
Gennaio 1	2.142	1.825	10.230	958	**15.155**
Febbraio 2	2.106	1.675	10.230	931	**14.942**
Marzo 3	2.200	1.791	10.230	920	**15.141**
Aprile 4	2.169	1.918	10.230	945	**15.262**
Maggio 5	1.936	1.477	10.230	921	**14.564**
Giugno 6	1.840	1.485	10.230	995	**14.550**
Luglio 7	3.007	2.356	10.290	990	**16.643**
Agosto 8	3.007	2.356	10.290	1.035	**16.688**
Settembre 9	2.910	2.310	10.290	960	**16.470**
Ottobre 10	3.007	2.356	10.290	892	**16.545**
Novembre 11	2.810	2.310	10.290	915	**16.325**
Dicembre 12	3.007	2.356	10.290	921	**16.574**
Totale 13	**30.141**	**24.215**	**123.120**	**11.383**	**188.859**

	QUANTITA' TRASPORTATE				Utenze a fine mese per asportazione immondizie domestiche
	Immondizie stradali e dei mercati (Q.li)	Immondizie domestiche e degli abbonati speciali (Q.li)		Liquame dai pozzi neri (mc.)	
		Zona in economia	Zona in appalto		
	6	7	8	9	10
Gennaio 1	42.840	36.500	331.815	2.874	782.882
Febbraio 2	42.120	33.500	325.114	2.793	783.394
Marzo 3	44.000	35.820	328.461	2.940	784.344
Aprile 4	43.380	47.950	346.980	2.835	798.201
Maggio 5	38.720	36.925	344.210	2.763	802.081
Giugno 6	36.800	37.125	295.630	2.985	805.805
Luglio 7	60.140	58.900	287.871	2.970	808.452
Agosto 8	60.140	58.900	253.023	3.105	810.110
Settembre 9	58.200	57.750	284.007	2.880	813.708
Ottobre 10	60.140	58.900	326.235	2.676	818.609
Novembre 11	56.200	57.750	320.463	2.745	819.000
Dicembre 12	60.140	58.900	338.692	2.763	828.231
Totale 13	**602.820**	**578.920**	**3.782.501**	**34.329**	—

18.8. — Giardino Zoologico di Roma. Movimento dei visitatori, per mesi. — Anno 1964

MESI		BIGLIETTI VENDUTI				
		Giorni Feriali	Giorni Festivi	A riduzione per giornate popolari	A riduzione per comitive, scuole, ecc.	TOTALE
0		1	2	3	4	5
Gennaio	1	14.434	14.870	4.453	513	**34.270**
Febbraio	2	13.588	12.717	4.780	1.360	**32.445**
Marzo	3	15.886	28.033	7.242	4.748	**55.909**
Aprile	4	29.802	29.588	16.666	14.134	**90.190**
Maggio	5	25.373	32.377	13.142	14.226	**85.118**
Giugno	6	19.698	20.950	6.022	6.109	**52.779**
Luglio	7	32.571	13.023	7.393	2.303	**55.290**
Agosto	8	46.644	28.434	11.891	1.681	**88.650**
Settembre	9	57.159	19.981	18.065	6.822	**102.027**
Ottobre	10	23.159	14.636	3.008	1.072	**41.875**
Novembre	11	17.793	15.025	7.456	1.360	**41.634**
Dicembre	12	12.092	12.094	814	322	**25.322**
Totale	13	**308.199**	**241.728**	**100.932**	**54.650**	**705.509**

18.9. — Giardino Zoologico di Roma. Consistenza e movimento degli animali secondo la classe. — Anno 1964

CLASSE DEGLI ANIMALI		Consistenza al 1° dell'anno	VARIAZIONI NELL'ANNO			Consistenza a fine anno
			Aumento per nascite, doni, acquisti	Diminuzione per morte, vendite, cessioni varie	Saldo	
0		1	2	3	4	5
Mammiferi	1	**541**	146	133	+ 13	**554**
Uccelli	2	**1.333**	173	101	+ 72	**1.405**
Rettili	3	**744**	5	11	— 6	**738**
Pesci	4	**473**	—	4	— 4	**469**
Altre classi	5	—	—	—	—	—
Totale	6	**3.091**	**324**	**249**	**+ 75**	**3.166**

18.10. — Corpo dei Vigili del Fuoco. Attività svolta, per mesi. — Anno 1964

MESI		SERVIZI DI INTERVENTO								
		Interventi per:						Durata complessiva (ore)	Uomini impiegati	Automezzi impiegati
		Incendi	Crolli	Allagamenti	Trasporto infermi	Sinistri vari	TOTALE			
0		1	2	3	4	5	6	7	8	9
Gennaio	1	180	3	19	31	147	**380**	3.509	2.460	649
Febbraio	2	116	1	19	31	144	**311**	2.325	1.900	524
Marzo	3	104	1	19	26	149	**299**	2.201	1.804	497
Aprile	4	94	2	17	24	137	**274**	2.318	1.715	499
Maggio	5	130	7	33	23	172	**365**	4.488	2.317	646
Giugno	6	268	10	98	30	152	**558**	4.498	2.589	809
Luglio	7	422	9	43	53	154	**681**	8.449	3.904	1.065
Agosto	8	310	2	53	22	189	**576**	5.669	3.473	881
Settembre	9	329	16	23	26	137	**531**	5.730	3.339	942
Ottobre	10	125	49	190	18	209	**591**	6.258	3.323	994
Novembre	11	100	17	98	34	178	**427**	5.176	2.662	661
Dicembre	12	120	26	161	36	187	**530**	5.527	3.026	841
Totale	13	**2.298**	**143**	**773**	**354**	**1.955**	**5.523**	**56.148**	**32.512**	**9.008**
Media mensile	14	*191*	*12*	*64*	*29*	*163*	*460*	*4.679*	*2.709*	*751*

		SERVIZI DI VIGILANZA			SERVIZI IN LOCALI DI PUBBLICO SPETTACOLO			VISITE DI PREVENZIONE		
		In complesso	Durata complessiva (ore)	Uomini impiegati	In complesso	Durata complessiva (ore)	Uomini impiegati	In complesso	Durata complessiva (ore)	Uomini impiegati
		10	11	12	13	14	15	16	17	18
Gennaio	1	248	11.160	620	5.924	26.283	3.845	962	481	200
Febbraio	2	224	10.080	560	5.645	29.646	3.549	1.254	627	192
Marzo	3	248	11.160	620	5.503	27.085	2.987	1.128	564	192
Aprile	4	240	10.800	600	4.891	22.605	3.048	1.060	530	200
Maggio	5	248	11.160	620	5.328	22.665	3.872	1.060	530	184
Giugno	6	240	10.800	600	5.624	26.454	3.658	1.048	524	192
Luglio	7	248	11.160	620	5.503	25.839	3.128	928	464	216
Agosto	8	248	11.160	620	5.103	24.336	3.002	928	464	200
Settembre	9	240	10.800	600	4.647	20.160	2.912	1.472	736	208
Ottobre	10	248	11.160	620	2.907	14.586	1.650	1.216	608	216
Novembre	11	240	10.800	600	2.595	11.085	1.184	1.198	599	192
Dicembre	12	248	11.160	620	3.185	13.659	1.244	1.120	560	192
Totale	13	**2.920**	**131.400**	**7.300**	**56.855**	**264.403**	**34.079**	**13.374**	**6.687**	**2.384**
Media mensile	14	*243*	*10.950*	*608*	*4.738*	*22.033*	*2.840*	*1.114*	*557*	*199*

18.11. — Corpo dei Vigili del Fuoco. Interventi per incendi, distribuiti secondo le suddivisioni territoriali. — Anno 1964

SUDDIVISIONI TERRITORIALI		INCENDI			
		Nelle abitazioni	Nei negozi	In locali vari	TOTALE
0		1	2	3	4
RIONI:					
Monti	1	11	4	18	33
Trevi	2	3	3	11	17
Colonna	3	1	1	12	14
Campo Marzio	4	11	3	23	37
Ponte	5	4	6	11	21
Parione	6	3	3	9	15
Regola	7	1	3	9	13
S. Eustachio	8	5	1	4	10
Pigna	9	2	3	13	18
Campitelli	10	2	3	10	15
S. Angelo	11	3	—	13	16
Ripa	12	2	2	6	10
Trastevere	13	12	14	32	58
Borgo	14	3	5	7	15
Esquilino	15	7	4	22	33
Ludovisi	16	2	3	14	19
Sallustiano	17	—	2	20	22
Castro Pretorio	18	3	2	17	22
Celio	19	1	2	8	11
Testaccio	20	5	6	20	31
S. Saba	21	5	3	5	13
Prati	22	6	8	25	39
Totale	23	**92**	**81**	**309**	**482**
QUARTIERI URBANI					
Flaminio	24	18	9	48	75
Parioli	25	11	6	37	54
Pinciano	26	2	13	24	39
Salario	27	8	6	27	41
Nomentano	28	5	13	43	61
Tiburtino	29	17	12	27	56
Prenestino-Labicano	30	17	19	27	63
Tuscolano	31	25	18	42	85
Appio-Latino	32	18	12	34	64
Ostiense	33	10	3	30	43
Portuense	34	9	7	27	43
Gianicolense	35	4	10	28	42
Aurelio	36	6	10	22	38
Trionfale	37	9	3	44	56
Della Vittoria	38	3	6	27	36
Monte Sacro	39	2	2	22	26
Trieste	40	5	3	25	33
Tor di Quinto	41	4	1	17	22
Prenestino-Centocelle	42	13	3	19	35
Ardeatino	43	4	5	13	22
Pietralata	44	3	6	20	29
Collatino	45	4	3	9	16
Alessandrino	46	—	—	—	—
Don Bosco	47	5	2	23	30
Appio-Claudio	48	1	13	12	26
Appio-Pignatelli	49	6	2	18	26
Primavalle	50	5	13	29	47
Monte Sacro Alto	51	1	9	31	41
Ponte Mammolo	52	2	8	8	18
San Basilio	53	3	2	20	25
Giuliano Dalmata	54	4	4	10	18
E.U.R.	55	6	11	30	47
Totale	56	**230**	**234**	**793**	**1.257**
QUARTIERI MARINI					
Lido di Ostia Ponente	57	3	2	28	33
Lido di Ostia Levante	58	6	7	54	67
Lido di Castel Fusano	59	4	6	71	81
Totale	60	**13**	**15**	**153**	**181**
Suburbi	61	**32**	**35**	**91**	**158**
Agro Romano	62	**32**	**34**	**154**	**220**
TOTALE GENERALE	63	**399**	**399**	**1.500**	**2.298**

18.12. — Questura di Roma. Passaporti rilasciati e rinnovati, per mesi. — Anno 1964

MESI	PASSAPORTI INDIVIDUALI						PASSAPORTI COLLETTIVI		
	Per emigrazione controllata a scopo di lavoro		Per altri motivi			TOTALE	Per emigrazioni a scopo di lavoro	Per altri motivi	
	1° rilascio	Rinnovo	Convalida carte identità	1° rilascio	Rinnovo			Passaporti	Persone
0	1	2	3	4	5	6	7	8	9
Gennaio 1	154	83	953	4.600	1.988	**7.778**	—	**1**	26
Febbraio 2	137	103	1.097	5.200	1.795	**8.332**	—	**7**	227
Marzo 3	191	170	2.209	6.808	2.173	**11.551**	—	**18**	429
Aprile 4	185	75	3.212	7.500	3.003	**13.975**	—	**66**	2.292
Maggio 5	78	10	2.724	9.550	2.900	**15.262**	—	**20**	711
Giugno 6	177	50	4.340	11.600	2.900	**19.067**	—	**63**	2.371
Luglio 7	67	15	7.295	14.700	3.900	**25.977**	—	**51**	1.750
Agosto 8	94	52	16.445	6.635	3.500	**26.726**	—	**74**	2.628
Settembre 9	59	10	4.080	4.400	3.560	**12.109**	—	**43**	1.676
Ottobre 10	97	52	1.462	3.400	2.400	**7.411**	—	**14**	414
Novembre 11	130	8	1.015	2.725	1.901	**5.779**	—	**1**	15
Dicembre 12	80	10	1.386	2.700	1.200	**5.376**	—	**4**	107
Totale 13	**1.449**	**638**	**46.218**	**79.818**	**31.220**	**159.343**	—	**362**	**12.646**

18.13. — Ente per la Protezione degli Animali (E.N.P.I.). Attività svolta, per mesi. — Anno 1964

MESI	CONTRAVVENZIONI			Ritiri di piccoli animali eseguiti a domiciilo	Animali soppressi umanitariamente	Animali collocati presso famiglie	Oggetti sequestrati	Uccelli liberati, rimessi in libertà	Operazioni varie e diffide	Visite in ambulatorio	Cani vaccinati contro la rabbia	INTERVENTI IN COMPLESSO
	In genere	Sulla caccia	Sulla pesca									
0	1	2	3	4	5	6	7	8	9	10	11	12
Gennaio 1	7	7	—	183	177	16	42	—	92	421	37	**982**
Febbraio 2	1	9	1	404	397	7	39	—	96	410	18	**1.382**
Marzo 3	2	1	—	831	824	7	15	—	36	345	11	**2.072**
Aprile 4	3	6	2	378	376	4	50	—	93	464	27	**1.403**
Maggio 5	5	2	14	408	290	1	45	30	97	484	32	**1.408**
Giugno 6	9	7	13	443	443	—	50	14	98	507	57	**1.641**
Luglio 7	9	2	7	502	495	7	36	—	43	495	125	**1.721**
Agosto 8	11	10	2	350	340	10	57	45	63	503	58	**1.449**
Settembre 9	15	7	7	389	404	3	61	—	140	476	47	**1.549**
Ottobre 10	19	7	11	314	313	1	55	—	67	359	258	**1.404**
Novembre 11	11	15	12	273	265	8	70	—	67	346	31	**1.098**
Dicembre 12	—	2	—	274	274	—	32	—	40	303	16	**941**
Totale 13	**92**	**75**	**69**	**4.749**	**4.598**	**64**	**552**	**89**	**932**	**5.113**	**717**	**17.050**

INDICI ANALITICI

INDICE ANALITICO DELLE TAVOLE

NOTIZIE E DATI INTRODUTTIVI

NOTIZIE INTRODUTTIVE

A) **L'Amministrazione Capitolina**

Composizione della Giunta e del Consiglio Comunale . . . . . Pag. 3

B) **Notizie generali sul territorio comunale**

Confini . . . . . » 5
Capisaldi astronomici di Roma . . . . . » 5
Coordinate dei capisaldi astronomici di Roma, rispetto all'origine delle coordinate . . . . . » 5
Altimetria . . . . . » 5
Idrografia . . . . . » 5
Ponti sul Tevere . . . . . » 5
Lunghezza e superfice del Tevere, nel territorio del Comune di Roma . . . . . » 5
Coordinate geografiche di alcuni punti del territorio comunale . . . . . » 6

C) **La suddivisione toponomastico-statistica del territorio comunale**

Numero e specie delle suddivisioni territoriali toponomastico-statistiche . . . . . » 7
Delimitazione della parte della « Città » suddivisa in Rioni . . . . . » 10
Perimetro dei singoli Rioni . . . . . » 10
Delimitazione della parte della « Città » suddivisa in Quartieri Urbani . . . . . » 12
Perimetro dei singoli Quartieri Urbani . . . . . » 12
Delimitazione esterna dei Quartieri Marini . . . . . » 14
Perimetro dei singoli Quartieri Marini . . . . . » 14
Delimitazione della parte della « Città » suddivisa in Suburbi . . . . . » 14
Perimetro dei singoli Suburbi . . . . . » 15
Delimitazione dell'Agro Romano . . . . . » 15
Perimetro delle singole « Zone toponomastico-statistiche » dell'Agro Romano . . . . . » 15

D) **La suddivisione amministrativa del territorio in « Delegazioni Comunali »**

Ubicazione delle sedi delle singole Delegazioni Comunali . . . . . » 19
Delimitazione delle singole Delegazioni Comunali . . . . . » 20

E) **La suddivisione amministrativa del territorio comunale in « Condotte Mediche »**

Sedi delle Condotte Mediche Urbane . . . . . » 24
Sedi delle Condotte Mediche Urbano-Periferiche . . . . . » 24
Sedi delle Condotte Mediche Suburbane . . . . . » 24
Sedi delle Condotte Mediche dell'Agro Romano . . . . . » 24

SERIE STORICHE SECOLARI SULLO STATO E SUL MOVIMENTO DELLA POPOLAZIONE

A) **Stato della popolazione ai Censimenti dal 1871 al 1961**

1. Popolazione alla data dei Censimenti dal 1871 al 1961; residente e presente secondo il carattere della dimora; presente, per sesso . . . . . Pag. 27
2. Popolazione residente e presente alla data dei Censimenti dal 1871 al 1961. Dati assoluti ed indici . . » 27
3. Incremento assoluto e medio annuo, della popolazione residente e presente, nei periodi intercensuari tra i Censimenti dal 1871 al 1961 . . . . . » 27
4. Popolazione alla data dei Censimenti dal 1871 al 1961; alfabeti ed analfabeti da 6 anni in poi ed in età di obbligo scolastico . . . . . » 28
5. Popolazione alla data dei Censimenti dal 1871 al 1961. In età da 10 anni in poi, attiva e non attiva, per sesso; attiva per settori di attività economica . . . . . » 28

B) **Stato e movimento della popolazione dal 1860 al 1964**

6. Popolazione residente alla fine di ciascun anno, a Roma ed in Italia. - Anni 1860-1964 . . . . . » 30
7. Matrimoni celebrati a Roma ed in Italia, per anno. - Anni 1860-1964 . . . . . » 34
8. Nati-vivi a Roma ed in Italia, per anno. - Anni 1860-1964 . . . . . » 37
9. Morti a Roma ed in Italia, per anno. - Anni 1860-1964 . . . . . » 38
10. Saldo del movimento naturale (nati-vivi sui morti) a Roma ed in Italia, per anno. - Anni 1860-1964 . . . » 39
11. Iscritti e cancellati nel Registro della Popolazione di Roma (trasferimenti di residenza) e relativi saldi per anno. - Anni 1860-1964 . . . . . » 40

1. 0. — CLIMATOLOGIA

1. 1. — Eliofania, per mesi. — Anni 1951-1964 . . . . . Pag. 49
1. 2. — Altezza e temperatura media annuale e mensile del Tevere. — Anni 1951-1964 . . . . . » 49
1. 3. — Osservazioni meteorologiche. Pressione, temperatura dell'aria, umidità, tensione del vapore acqueo, vento, pioggia e nebulosità. Medie annuali e mensili. — Anni 1951-1964 . . . . . » 50
1. 4. — Temperature massime e minime assolute rilevate, secondo il giorno del mese. — Anni 1951-1964 . . » 50

2. 0. — POPOLAZIONE

Sviluppo e confronti nel tempo e nello spazio

2. 1. — Sviluppo della popolazione residente (calcolata) per anni. — Anni 1936-1964 . . . . . Pag. 52
2. 2. — Sviluppo della popolazione residente (calcolata) per mesi. — Anni 1955-1964 . . . . . » 52
2. 3. — Movimento annuale e mensile della popolazione residente. — Anni 1951-1964 . . . . . » 56
2. 4. — Movimento naturale annuale e mensile della popolazione presente. — Anni 1951-1964 . . . . . » 58
2. 5. — Popolazione residente. Movimento naturale e movimento migratorio per sesso, mesi ed anni, dal 15 ottobre 1961 (10° Censimento Generale della Popolazione) al 31 dicembre 1964 . . . . . » 60
2. 6. — Confronti nel tempo e nello spazio. Popolazione residente, a fine anno, per suddivisioni territoriali. - Anni 1955-1964 . . . . . » 62
2. 7. — Popolazione residente. Movimento e calcolo, per suddivisioni territoriali. — Anno 1964 . . . . . » 66
2. 8. — Popolazione residente. Incremento annuale e calcolo per sesso e secondo le suddivisioni territoriali. — Anno 1964 . . . . . » 70

3. 0. — MOVIMENTO DELLA POPOLAZIONE

A) MOVIMENTO NATURALE: a) Nuzialità

3. 1. — Andamento dei matrimoni, per anno. — Anni 1951-1964 . . . . . Pag. 75
3. 2. — Matrimoni secondo i mesi e medie giornaliere. — Anni 1961-1964 . . . . . » 75
3. 3. — Matrimoni per giorni della settimana. — Anni 1961-1964 . . . . . » 75
3. 4. — Matrimoni secondo la residenza degli sposi. — Anni 1961-1964 . . . . . » 76
3. 5. — Matrimoni secondo l'abitazione dichiarata dagli sposi. — Anni 1961-1964 . . . . . » 76
3. 6. — Matrimoni secondo il rito e lo stato civile. — Anno 1964 . . . . . » 76
3. 7. — Matrimoni per mesi, giorni della settimana e rito. — Anno 1964 . . . . . » 77
3. 8. — Matrimoni secondo le combinazioni del luogo di nascita degli sposi. — Anno 1964 . . . . . » 78
3. 9. — Matrimoni secondo le combinazioni del luogo di residenza degli sposi. — Anno 1964 . . . . . » 80
3.10. — Matrimoni secondo le combinazioni delle classi di età degli sposi. — Anno 1964 . . . . . » 82
3.11. — Matrimoni secondo le combinazioni della condizione economico-sociale dello sposo e della sposa. — Anno 1964 . . . . . » 82
3.12. — Matrimoni secondo le combinazioni della condizione economico-sociale dello sposo e del padre della sposa. — Anno 1964 . . . . . » 82

Segue: **A) MOVIMENTO NATURALE: b) Natalità**

3.13. — Andamento della natalità, per anno. — Anni 1951-1964 . . . . . Pag. 85
3.14. — Nati nel Comune. Nati-vivi secondo i mesi. — Anni 1961-1964 . . . . . » 85
3.15. — Nati nel Comune. Numero dei nati-vivi in ciascun mese, ragguagliato a 1.200 nascite annue. — Anni 1961-1964 . . . . . » 85
3.16. — Nati-vivi per filiazione, sesso e appartenenza al comune. — Anni 1951-1964 . . . . . » 86
3.17. — Nati-morti per filiazione, sesso e appartenenza al comune. — Anni 1951-1964 . . . . . » 88
3.18. — Nati-vivi per filiazione, sesso, iscrizione in anagrafe e luogo di nascita. — Anno 1964 . . . . . » 90
3.19. — Nati-morti per filiazione, sesso, iscrizione in anagrafe e luogo di nascita. — Anno 1964 . . . . . » 91
3.20. — Nati-vivi per iscrizione in anagrafe, filiazione, sesso e secondo le suddivisioni territoriali. — Anno 1964 . » 92
3.21. — Nati-morti per iscrizione in anagrafe, filiazione, sesso e secondo le suddivisioni territoriali. — Anno 1964 . » 94
3.22. — Nati-vivi legittimi secondo l'iscrizione in anagrafe, il ramo di attività economica e la posizione nella professione del padre. — Anno 1964 . . . . . » 96
3.23. — Nati-vivi legittimi iscritti (presenti e assenti) per sesso e secondo le combinazioni delle classi di età dei genitori. — Anno 1964 . . . . . » 97
3.24. — Nati-vivi nel Comune. Nati-vivi (legittimi e illegittimi) secondo il peso dei neonati, il sesso e il mese di gestazione. — Anno 1964 . . . . . » 97
3.25. — Nati nel Comune. Nati-vivi e nati-morti da parti multipli, secondo le combinazioni del sesso e la filiazione. — Anno 1964 . . . . . » 97
3.26. — Nati nel Comune. Nati legittimi per sesso, vitalità e secondo le combinazioni delle classi di età dei genitori. — Anno 1964 . . . . . » 98
3.27. — Nati nel Comune. Nati-morti per filiazione, ordine di generazione, sesso e mese di gestazione. — Anno 1964 . . . . . » 98
3.28. — Nati nel Comune. Nati legittimi secondo la vitalità, il sesso, l'ordine di generazione e le classi di età della madre. — Anno 1964 . . . . . » 99
3.29. — Nati nel Comune. Nati da parti multipli (nati-vivi e nati-morti) legittimi per ordine di generazione, specie del parto e sesso. — Anno 1964 . . . . . » 99
3.30. — Nati nel Comune. Nati-vivi legittimi, per ordine di generazione, sesso e secondo il ramo di attività economica e la posizione nella professione del padre. — Anno 1964 . . . . . » 100
3.31. — Nati nel Comune. Nati-morti legittimi per ordine di generazione, sesso e secondo il ramo di attività economica e la posizione nella professione del padre. — Anno 1964 . . . . . » 102

Segue: **A) MOVIMENTO NATURALE: b) Natalità**

3.32. — Nati nel Comune. Nati-vivi legittimi secondo l'ordine di generazione, il sesso e le suddivisioni territoriali. — Anno 1964 . . . . . Pag. 104
3.33. — Nati nel Comune. Nati-vivi legittimi secondo le combinazioni del luogo di nascita dei genitori. — Anno 1964 . . . . . » 106
3.34. — Andamento degli aborti, per anno. — Anni 1951-1964 . . . . . » 108
3.35. — Aborti per filiazione, sesso e luogo di cura. — Anno 1964 . . . . . » 108
3.36. — Aborti secondo le caratteristiche, lo stato del feto e notizie sulla madre. — Anno 1964 . . . . . » 108
3.37. — Aborti per mese di gestazione e classi di età della madre. — Anno 1964 . . . . . » 111
3.38. — Aborti. Madri secondo i parti avuti precedentemente all'aborto. — Anno 1964 . . . . . » 111

Segue: **A) MOVIMENTO NATURALE: c) Mortalità**

3.39. — Andamento della mortalità, per anno. — Anni 1951-1964 . . . . . Pag. 112
3.40. — Morti nel Comune. Morti secondo i mesi e medie giornaliere. — Anni 1961-1964 . . . . . » 112
3.41. — Morti nel Comune. Numero dei morti in ciascun mese, ragguagliato a 1.200 decessi annui. — Anni 1961-1964 . . . . . » 112
3.42. — Morti secondo l'iscrizione in anagrafe, la posizione nella professione ed il ramo di attività economica. — Anno 1964 . . . . . » 115
3.43. — Morti secondo l'iscrizione in anagrafe, la posizione nella professione, il ramo di attività economica e le grandi suddivisioni territoriali. — Anno 1964 . . . . . » 116
3.44. — Morti secondo l'iscrizione in anagrafe e lo stato civile, per classi di età e sesso. — Anno 1964 . . . » 118
3.45. — Morti secondo l'iscrizione in anagrafe, l'età dettagliata, il luogo di morte ed il sesso. — Anno 1964 . . » 120
3.46. — Morti secondo l'iscrizione in anagrafe, per stato civile, sesso e suddivisioni territoriali. — Anno 1964 » 128
3.47. — Morti iscritti (presenti e assenti) per classi di età, sesso e suddivisioni territoriali. — Anno 1964 . . » 130
3.48. — Morti iscritti (presenti e assenti) per classi di età, sesso e luogo di nascita. — Anno 1964 . . . . » 132
3.49. — Morti nel Comune. Morti per classi di età, sesso e luogo di nascita. — Anno 1964 . . . . . » 134
3.50. — Morti nel Comune. Morti per gruppi di cause di morte, sesso e suddivisioni territoriali. — Anno 1964 . » 136
3.51. — Morti nel Comune. Morti per posizione nella professione, ramo di attività economica e gruppi di cause di morte. — Anno 1964 . . . . . » 138
3.52. — Morti nel Comune. Morti per causa di morte, classi di età e sesso. — Anno 1964 . . . . . » 140
3.53. — Mortalità infantile nel Comune. Bambini morti nelle prime quattro settimane di vita, per sesso e cause di morte. — Anno 1964 . . . . . » 162
3.54. — Mortalità infantile nel Comune. Bambini morti nelle prime quattro settimane di vita secondo la filiazione, il sesso ed i gruppi di cause di morte. — Anno 1964 . . . . . » 163
3.55. — Mortalità infantile nel Comune. Bambini morti fino a 5 anni di età secondo i gruppi di cause di morte, il sesso e la posizione nella professione del capo-famiglia. — Anno 1964 . . . . . » 164
3.56. — Mortalità infantile nel Comune. Bambini morti fino a 5 anni di età secondo alcuni gruppi di cause di morte, il sesso e per suddivisioni territoriali. — Anno 1964 . . . . . » 165
3.57. — Andamento dei suicidi (tentati e compiuti) per anno. — Anni 1951-1964 . . . . . » 166
3.58. — Suicidi (tentati e compiuti) nel Comune, secondo i mesi. — Anni 1961-1964 . . . . . » 166
3.59. — Suicidi (tentati e compiuti) per professione, stato civile e sesso. — Anno 1964 . . . . . » 166
3.60. — Suicidi (tentati e compiuti) secondo il mezzo adoperato, lo stato civile ed il sesso. — Anno 1964 . . » 167
3.61. — Suicidi (tentati e compiuti) secondo il mezzo adoperato, le classi di età ed il sesso. — Anno 1964 . . » 167

B) MOVIMENTO MIGRATORIO: a) Iscrizioni anagrafiche

3.62. — Andamento dell'immigrazione, per anno. — Anni 1951-1964 . . . . . Pag. 168
3.63. — Immigrati (in complesso) secondo i mesi. — Anni 1961-1964 . . . . . » 168
3.64. — Immigrati (in complesso) secondo la condizione economico-sociale, la regione di provenienza ed il sesso. — Anno 1964 . . . . . » 171
3.65. — Immigrati per provincia di provenienza e sesso. — Anno 1964 . . . . . » 172
3.66. — Immigrati (in complesso) per classi di età, sesso e secondo le suddivisioni territoriali ove presero domicilio. — Anno 1964 . . . . . » 174
3.67. — Immigrati (in complesso) per provincia di provenienza, stato civile, classi di età e sesso. — Anno 1964 » 176
3.68. — Iscrizioni anagrafiche. Atti perfezionati (in complesso) secondo il sesso, le classi di età ed il numero dei componenti compresi in ciascuna denuncia. — Anno 1964 . . . . . » 180
3.69. — Iscrizioni anagrafiche. Atti perfezionati (in complesso) secondo il numero dei componenti compresi in ciascuna denuncia e per suddivisioni territoriali. — Anno 1964 . . . . . » 181
3.70. — Iscrizioni anagrafiche. Atti perfezionati ed immigrati (in complesso) per sesso e secondo il numero dei componenti maschi compresi in ciascuna denuncia. — Anno 1964 . . . . . » 182
3.71. — Iscrizioni anagrafiche. Atti perfezionati ed immigrati (in complesso) secondo il numero dei componenti maschi compresi in ciascuna denuncia e per sesso. — Anno 1964 . . . . . » 182

Segue: **B) MOVIMENTO MIGRATORIO: b) Cancellazioni anagrafiche**

3.72. — Andamento dell'emigrazione, per anno. — Anni 1951-1964 . . . . . Pag. 185
3.73. — Emigrati (in complesso) secondo i mesi e medie giornaliere. — Anni 1961-1964 . . . . . » 185
3.74. — Emigrati per provincia di destinazione e sesso. — Anno 1964 . . . . . » 186
3.75. — Emigrati (in complesso) per classi di età, sesso e secondo le suddivisioni territoriali ove avevano domicilio. — Anno 1964 . . . . . » 188
3.76. — Emigrati (in complesso) secondo la condizione economico-sociale, la regione di destinazione ed il sesso. — Anno 1964 . . . . . » 190
3.77. — Cancellazioni anagrafiche. Atti perfezionati (in complesso) secondo il sesso, le classi di età ed il numero dei componenti compresi in ciascuna denuncia. — Anno 1964 . . . . . » 191
3.78. — Cancellazioni anagrafiche. Atti perfezionati (in complesso) secondo il numero dei componenti compresi in ciascuna denuncia e per suddivisioni territoriali. — Anno 1964 . . . . . » 192
3.79. — Cancellazioni anagrafiche. Atti perfezionati ed emigrati (in complesso) per sesso e secondo il numero dei componenti maschi compresi in ciascuna denuncia. — Anno 1964 . . . . . » 193
3.80. — Cancellazioni anagrafiche. Atti perfezionati ed emigrati (in complesso) secondo il numero dei componenti maschi compresi in ciascuna denuncia e per sesso. — Anno 1964 . . . . . » 193

C) CAMBIAMENTI DI ABITAZIONE

3.81. — Movimento della popolazione residente, in conseguenza dei cambiamenti di abitazione. Distribuzione delle persone per grandi suddivisioni territoriali (Riepilogo). — Anno 1964 . . . . . Pag. 194
3.82. — Movimento della popolazione residente, in conseguenza dei cambiamenti di abitazione. Distribuzione delle persone per singole suddivisioni territoriali. — Anno 1964 . . . . . » 195
3.83. — Movimento della popolazione residente, in conseguenza dei cambiamenti di abitazione. Distribuzione delle persone secondo i movimenti in entrata, in uscita ed interni, avvenuti in ciascuna suddivisione territoriale e relativo saldo. — Anno 1964 . . . . . » 199

4. 0. — IGIENE E SANITA'

4. 1. — Andamento dei casi di malattie infettive e diffusive (segnalate all'Ufficio d'Igiene), per anno. — Anni 1951-1964 . . . . . Pag. 200
4. 2. — Malattie infettive e diffusive insorte nel Comune (segnalate all'Ufficio d'Igiene), per mesi. — Anni 1961-1964 . . . . . » 200
4. 3. — Andamento annuale dei casi di malattie infettive e diffusive insorte nel Comune (segnalate all'Ufficio di Igiene) secondo la diagnosi. — Anni 1955-1964 . . . . . » 203
4. 4. — Malattie infettive e diffusive (segnalate all'Ufficio d'Igiene) secondo la diagnosi e l'insorgenza nel Comune. — Anno 1964 . . . . . » 204
4. 5. — Notizie varie sugli ospedali. — Anno 1964 . . . . . » 205
4. 6. — Movimento degli infermi negli ospedali. — Anno 1964 . . . . . » 205
4. 7. — Vigilanza igienico-sanitaria nelle scuole elementari statali. — Anno scolastico 1963-1964 . . . . . » 206
4. 8. — Vigilanza igienico-sanitaria nelle scuole non statali. — Anno scolastico 1963-1964 . . . . . » 207
4. 9. — Vigilanza igienico-sanitaria nelle scuole statali e non statali. Media mensile. — Anno scolastico 1963-1964 » 207
4.10. — Alunni visitati e numero delle prestazioni nei vari Ambulatori specialistici comunali. — Anno scolastico 1963-1964 . . . . . » 208
4.11. — Alunni visitati e curati dai medici specialisti, negli Ambulatori comunali, secondo la specie delle affezioni riscontrate. — Anno scolastico 1963-1964 . . . . . » 208
4.12. — Dispensarî celtici comunali. Malattie dermo-veneree diagnosticate e malati visitati e curati. — Anno 1964 » 209
4.13. — Dispensarî celtici comunali. Visite e prestazioni effettuate. — Anno 1964 . . . . . » 209
4.14. — Dispensarî profilattici antitubercolari comunali. Malati visitati e prestazioni, per mesi. — Anno 1964 . » 210
4.15. — Vaccinazioni e rivaccinazioni antivaiolose, secondo l'esito, e vaccinazioni antidifteriche ed associate. — Anno 1964 . . . . . » 211
4.16. — Vaccinazioni antipolio, per mesi. — Anno 1964 . . . . . » 211
4.17. — Altre vaccinazioni, per mesi. — Anno 1964 . . . . . » 211
4.18. — Attività dell'Ambulatorio Medico del Lavoro, per mesi. — Anno 1964 . . . . . » 212
4.19. — Attività dell'Istituto Universitario Antirabico, per mesi. — Anno 1964 . . . . . » 212
4.20. — Disinfezioni e ambienti disinfettati, secondo il tipo dei locali. — Anno 1964 . . . . . » 213
4.21. — Disinfestazioni e ambienti disinfestati secondo il tipo dei locali. — Anno 1964 . . . . . » 213
4.22. — Disinfezioni di effetti presso l'Ospedale di Isolamento. — Anno 1964 . . . . . » 213
4.23. — Laboratorio di Vigilanza Igienica. Attività della Sezione medico-micrografica. — Anno 1964 . . . . » 214
4.24. — Laboratorio di Vigilanza Igienica. Attività della Sezione chimica. — Anno 1964 . . . . . » 215
4.25. — Operazioni di Polizia Sanitaria. — Anno 1964 . . . . . » 216
4.26. — Polizia Veterinaria. Movimento del Canile comunale, per mesi. — Anno 1964 . . . . . » 216
4.27. — Polizia Veterinaria. Movimento del bestiame e vigilanza sulla macellazione nel Mattatoio. — Anno 1964 » 217
4.28. — Polizia Veterinaria. Ispezioni alle carni e al pesce nei Mercati Generali e al Giardino Zoologico. — Anno 1964 . . . . . » 217
4.29. — Polizia Veterinaria. Bestiame infetto secondo la malattia riscontrata. — Anno 1964 . . . . . » 218
4.30. — Polizia Veterinaria. Bestiame secondo le prestazioni ricevute e l'esito della cura. — Anno 1964 . . . » 218
4.31. — Polizia Veterinaria. Ispezioni sul bestiame effettuate in locali di proprietà privata. — Anno 1964 . . . » 218
4.32. — Cimiteri Comunali. Consistenza della superfice. — Anno 1964 . . . . . » 218
4.33. — Polizia Mortuaria. Trasporti funebri, per mesi. — Anno 1964 . . . . . » 219
4.34. — Polizia Mortuaria. Movimento delle salme, provenienti dall'interno del Comune, per mesi. — Anno 1964 . » 219
4.35. — Polizia Mortuaria. Trasporti di salme secondo la località di destinazione o di provenienza, per mesi. — Anno 1964 . . . . . » 220
4.36. — Cimitero al Verano. Concessioni cimiteriali, per mesi. — Anno 1964 . . . . . » 220

5. 0. — ISTRUZIONE E ATTIVITA' CULTURALI

5. 1. — Andamento dell'istruzione materna. Unità locali scolastiche, sezioni ed alunni per sesso. — Anni scolastici 1950-1951, 1963-1964 . . . . . Pag. 221
5. 2. — Andamento dell'istruzione elementare. Unità locali scolastiche, alunni ed insegnanti. — Anni scolastici 1951-1952, 1963-1964 . . . . . » 221
5. 3. — Andamento dell'istruzione professionale. Unità locali scolastiche, alunni ed insegnanti per sesso. — Anni scolastici 1950-1951, 1963-1964 . . . . . » 222
5. 4. — Andamento della istruzione media inferiore. Unità locali scolastiche ed alunni. — Anni scolastici 1951-1952, 1963-1964 . . . . . » 222
5. 5. — Andamento della istruzione media superiore. Unità locali scolastiche ed alunni. — Anni scolastici 1954-1955, 1963-1964 . . . . . » 223
5. 6. — Andamento della istruzione artistica. Unità locali scolastiche ed alunni. — Anni scolastici 1950-1951, 1963-1964 . . . . . » 223

Segue: **5.0. — ISTRUZIONE E ATTIVITA' CULTURALI**

5. 7. — Andamento dell'istruzione universitaria presso l'Università degli Studi di Roma. Professori, liberi docenti ed assistenti, secondo le qualifiche, nelle Facoltà e nelle Scuole. — Anni accademici 1950-1951, 1963-1964 Pag. 224
5. 8. — Andamento dell'istruzione universitaria presso l'Università degli Studi di Roma. Studenti iscritti, fuori-corso, laureati e diplomati, nelle Facoltà, nelle Scuole e nei Corsi di Perfezionamento e di Specializzazione. — Anni accademici 1950-1951, 1963-1964 . . . . . » 224
5. 9. — Istruzione materna. Sezioni, insegnanti ed alunni iscritti, secondo la qualifica delle scuole e la loro distribuzione per grandi suddivisioni territoriali. — Anno scolastico 1963-1964 . . . . . » 227
5.10. — Istruzione elementare. Sezioni, insegnanti ed alunni iscritti, secondo la qualifica delle scuole e la loro distribuzione per grandi suddivisioni territoriali. — Anno scolastico 1963-1964 . . . . . » 227
5.11. — Istruzione media, inferiore e superiore. Unità locali scolastiche, sezioni ed alunni iscritti per anno di corso, sesso e secondo la specie della scuola. — Anno scolastico 1963-1964 . . . . . » 228
5.12. — Istruzione universitaria presso l'Università degli Studi di Roma. Studenti iscritti per anno di corso e sesso; professori e assistenti; laureati, nelle diverse Facoltà. — Anno accademico 1963-1964 . . . . » 230
5.13. — Istruzione universitaria presso l'Università degli Studi di Roma. Studenti iscritti e perfezionati, per sesso, nelle Scuole e nei Corsi di perfezionamento e di specializzazione. — Anno accademico 1963-1964 . . » 232
5.14. — Biblioteche pubbliche. Movimento dei lettori e numero delle opere consultate. — Anno 1964 . . . . » 233
5.15. — Biblioteche comunali. Movimento dei lettori, secondo la professione, e numero delle opere consultate, secondo il tipo. — Anno 1964 . . . . . » 234
5.16. — Musei e Gallerie d'Arte. Movimento dei visitatori e ammontare delle riscossioni. — Anno 1964 . . . » 236
5.17. — Musei e Gallerie d'Arte. Movimento dei visitatori e ammontare delle riscossioni, per mesi. — Anno 1964 » 236

6. 0. — BENEFICENZA E ASSISTENZA

6. 1. — Beneficenza e assistenza dell'Ente Comunale di Assistenza (E.C.A.). — Anno 1964 . . . . . Pag. 237
6. 2. — Elenco dei poveri, per Delegazioni comunali, al 31 dicembre 1964 . . . . . » 237
6. 3. — Attività degli Istituti Riuniti di Assistenza e Beneficenza, per mesi. — Anno 1964 . . . . . » 238
6. 4. — Attività dell'Istituto Provinciale per l'Assistenza all'Infanzia. — Anno 1964 . . . . . » 238

7. 0. — CRIMINALITA' E LITIGIOSITA'

7. 1. — Andamento degli arresti effettuati, secondo la natura del reato e per anno. — Anni 1955-1964 . . . . Pag. 240
7. 2. — Andamento degli arresti effettuati, secondo le classi di età e per anno. — Anni 1955-1964 . . . . . » 240
7. 3. — Andamento dei fallimenti ordinari, dichiarati dal Tribunale, per anno. — Anni 1955-1964 . . . . . » 241
7. 4. — Andamento dei protesti cambiari, secondo il valore degli effetti e per anno. — Anni 1955-1964 . . . » 241
7. 5. — Arresti effettuati, secondo la natura del reato e per sesso. — Anno 1964 . . . . . » 242
7. 6. — Arresti effettuati, distinti per età e sesso. — Anno 1964 . . . . . » 242
7. 7. — Fallimenti ordinari dichiarati dal Tribunale, secondo la categoria delle ditte o società, per mesi. — Anno 1964 . . . . . » 244
7. 8. — Protesti cambiari, secondo il valore degli effetti e per mesi. — Anno 1964 . . . . . » 244
7. 9. — Andamento delle contravvenzioni elevate e delle operazioni varie di Pubblica Sicurezza, per anno. — Anni 1955-1964 . . . . . » 246
7.10. — Contravvenzioni elevate ed operazioni varie di Pubblica Sicurezza. — Anno 1964 . . . . . » 247
7.11. — Operazioni varie della « Squadra del Buon Costume », per mesi. — Anno 1964 . . . . . » 248
7.12. — Stato e movimento dei detenuti nelle Carceri Giudiziarie di Roma, per mesi. — Anno 1964 . . . . . » 248

8. 0. — PREZZI

8. 1. — Prezzi all'ingrosso del bestiame, per mesi. — Anno 1964 . . . . . Pag. 249
8. 2. — Prezzi all'ingrosso della carne bovina, per mesi e qualità. — Anno 1964 . . . . . » 249
8. 3. — Prezzi all'ingrosso degli abbacchi, pecore, pollame e uova, per mesi. — Anno 1964 . . . . . » 250
8. 4. — Prezzi all'ingrosso delle verdure e delle frutta, per mesi. — Anno 1964 . . . . . » 250
8. 5. — Prezzi all'ingrosso di alcune qualità di pesce, per mesi. — Anno 1964 . . . . . » 251
8. 6. — Prezzi medi al minuto di derrate alimentari e generi vari, per mesi. — Anno 1964 . . . . . » 252
8. 7. — Prezzi medi al minuto di alcuni articoli di abbigliamento e di servizi vari, per mesi. — Anno 1964 . . . » 253
8. 8. — Numeri indici annuali dei vari capitoli di spesa relativi al costo della vita. — Anni 1951-1964 . . . . » 254
8. 9. — Numeri indici mensili dei vari capitoli di spesa relativi al costo della vita. — Anni 1963-1964 . . . . » 254

9. 0. — CONSUMI

9. 1. — Gettito dell'Imposta di Consumo e dati statistici vari. — Anni 1938 e 1951-1964 . . . . . Pag. 255
9. 2. — Imposte di Consumo. Somme riscosse per categorie e per voci. — Anno 1964 . . . . . » 256
9. 3. — Gettito dell'Imposta di Consumo e quote di proventi vari spettanti al Comune. — Anno 1964 . . . . » 258
9. 4. — Bestiame introdotto al mercato all'ingrosso, per specie e provenienza. — Anno 1964 . . . . . » 259
9. 5. — Movimento del bestiame entrato vivo e mattato al Campo Boario, per mesi. — Anno 1964 . . . . » 259
9. 6. — Carne foranea introdotta al mercato all'ingrosso, per specie del bestiame e per mesi. — Anno 1964 . . » 260
9. 7. — Bestiame introdotto al mercato all'ingrosso e macellato, per specie e per mesi. — Anno 1964 . . . » 260
9. 8. — Ovini, pollame ed uova introdotti al mercato all'ingrosso, per mesi. — Anno 1964 . . . . . » 262
9. 9. — Pesce affluito al mercato all'ingrosso, secondo le acque di provenienza e per mesi. — Anno 1964 . . . » 262
9.10. — Pesce di mare affluito al mercato all'ingrosso, per singole località di provenienza e per mesi. — Anno 1964 » 263
9.11. — Pesce affluito al mercato all'ingrosso, per regioni e acque di provenienza. — Anno 1964 . . . . . » 264
9.12. — Distribuzione del pesce in alcuni mercati rionali e nei negozi. — Anno 1964 . . . . . » 264
9.13. — Prodotti ortofrutticoli affluiti al mercato all'ingrosso e direttamente ai mercati rionali, secondo la provenienza, i mezzi di trasporto e per mesi. — Anno 1964 . . . . . » 265
9.14. — Prodotti ortofrutticoli affluiti al mercato all'ingrosso, per regioni di provenienza. — Anno 1964 . . . » 265

Segue: **9.0. — CONSUMI**

9.15. — Ortaggi affluiti al mercato all'ingrosso per regioni di provenienza e per specie. — Anno 1964 . . . . Pag. 266
9.16. — Frutta affluita al mercato all'ingrosso per regioni di provenienza e per specie. — Anno 1964 . . . . » 268
9.17. — Consumo giornaliero di latte e numero delle rivendite, secondo le suddivisioni territoriali. — Anno 1964 . » 270
9.18. — Latte affluito e distribuito al consumo dalla Centrale del Latte, per mesi. — Anno 1964 . . . . . » 271
9.19. — Sale. Prelevamento da parte dei rivenditori, secondo il tipo e per mesi. — Anno 1964 . . . . . » 271
9.20. — Tabacchi. Lavorazione alla Manifattura di Roma e prelevamento da parte dei rivenditori, secondo il tipo e per mesi. — Anno 1964 . . . . . » 272
9.21. — Energia elettrica erogata per illuminazione pubblica dall'Azienda Comunale Elettricità ed Acque (A.C.E.A.). — Anno 1964 . . . . . » 272
9.22. — Energia elettrica. Produzione e distribuzione da parte dell'Azienda Comunale Elettricità ed Acque (A.C.E.A.), per bimestre. — Anno 1964 . . . . . » 273
9.23. — Energia elettrica. Produzione e distribuzione da parte dell'Ente Nazionale Energia Elettrica (E.N.E.L.), per bimestre. — Anno 1964 . . . . . » 273
9.24. — Energia elettrica. Utenze dell'Azienda Comunale Elettricità ed Acque (A.C.E.A.) e dell'Ente Nazionale Energia Elettrica (E.N.E.L.), per bimestre. — Anno 1964 . . . . . » 273
9.25. — Gas. Distribuzione e numero delle utenze, per mesi (Società Romana Gas). — Anno 1964 . . . » 274
9.26. — Acqua potabile. Erogazione dell'Azienda Comunale Elettricità ed Acque (A.C.E.A.) secondo il tipo di acqua e per trimestre. — Anno 1964 . . . . . » 274
9.27. — Lotto. Giocate, riscossioni e vincite, per mesi. — Anno 1964 . . . . . » 274

10. 0. — LAVORO

10. 1. — Andamento degli infortuni sul lavoro, secondo i rami di attività economica degli infortunati e per anno. — Anni 1955-1964 . . . . . Pag. 275
10. 2. — Andamento degli infortuni sul lavoro, secondo le cause e per anno. — Anni 1955-1964 . . . . . » 275
10. 3. — Infortuni sul lavoro, secondo le cause e i rami di attività economica degli infortunati. — Anno 1964 . . » 276
10. 4. — Attività dell'Ispettorato dell'Industria e del Lavoro. Aziende ispezionate. — Anno 1964 . . . . . » 276
10. 5. — Attività dell'Ispettorato dell'Industria e del Lavoro. Ispezioni effettuate secondo l'esito e i rami di attività economica delle aziende. — Anno 1964 . . . . . » 277
10. 6. — Attività dell'Ispettorato dell'Industria e del Lavoro. Ispezioni effettuate nelle aziende, secondo i rami di attività economica e per mesi. — Anno 1964 . . . . . » 278
10. 7. — Attività dell'Ispettorato dell'Industria e del Lavoro. Lavoratori occupati nelle aziende ispezionate, secondo i rami di attività economica ed il mese in cui è avvenuta l'ispezione. — Anno 1964 . . . . . » 278
10. 8. — Libretti sanitari di lavoro rilasciati, secondo il tipo dell'azienda e per mesi. — Anno 1964 . . . . » 280
10. 9. — Libretti sanitari di lavoro rilasciati a ragazzi fino a 14 anni di età, per professioni e mesi. — Anno 1964 » 280
10.10. — Libretti sanitari di lavoro rilasciati a ragazze, secondo l'età e la professione. — Anno 1964 . . . . » 280

11. 0. — ATTIVITA' EDILIZIA

11. 1. — Opere progettate secondo la natura delle costruzioni. — Anno 1964 . . . . . Pag. 282
11. 2. — Opere costruite secondo la natura dei fabbricati. — Anno 1964 . . . . . » 282
11. 3. — Abitazioni costruite secondo la natura delle costruzioni ed il numero delle stanze. — Anno 1964 . . . » 282
11. 4. — Abitazioni e locali vari di nuova costruzione, dichiarati abitabili, secondo i piani ed il numero delle stanze. — Anno 1964 . . . . . » 285
11. 5. — Demolizioni secondo la natura dei fabbricati. — Anno 1964 . . . . . » 285
11. 6. — Licenze di abitabilità rilasciate secondo la destinazione dell'opera e la persona giuridica del richiedente. — Anno 1964 . . . . . » 285
11. 7. — Licenze di abitabilità rilasciate secondo la destinazione dell'opera e per suddivisioni territoriali. — Anno 1964 . . . . . » 286
11. 8. — Abitazioni progettate secondo il numero delle stanze e la destinazione e natura dell'opera. — Anno 1964 » 289

12. 0. — OPERE PUBBLICHE COMUNALI

12. 1. — Opere pubbliche comunali eseguite ed in corso di esecuzione. Importi dei lavori secondo i tempi di esecuzione e valore dei lavori eseguiti nell'anno, per categoria delle opere. — Anno 1964 . . . . . Pag. 290

13. 0. — FINANZE PUBBLICHE

13. 1. — Finanza locale. Andamento annuale delle entrate comunali, per categoria. — Anni 1955-1964 . . . . Pag. 295
13. 2. — Finanza locale. Andamento annuale delle uscite comunali, per categoria di spesa. — Anni 1955-1964 . » 295
13. 3. — Finanza locale. Situazione, a fine anno, dei mutui e degli altri debiti consolidati del Comune di Roma. — Anni 1958-1964 . . . . . » 295
14. 4. — Finanza locale. Spese accertate per il personale dipendente dal Comune di Roma, secondo la qualifica. — Anni 1959-1964 . . . . . » 296
13. 5. — Finanza locale. Entrate comunali (competenze e residui) secondo gli anni di riscossione e per voce. — Anni 1959-1964 . . . . . » 296
13. 6. — Finanza locale. Uscite comunali (competenze e residui) secondo gli anni di pagamento e per voce. — Anni 1959-1964 . . . . . » 298
13. 7. — Tasse ed imposte governative. Riscossioni, per bimestre. — Anni 1963-1964 . . . . . » 300

14. 0. — COMMERCIO ED ESERCIZI PUBBLICI

14. 1. — Consistenza delle licenze di commercio fisso a fine anno. — Anni 1962-1964 . . . . . Pag. 301
14. 2. — Consistenza delle licenze di commercio ambulante a fine anno. — Anni 1962-1964 . . . . . » 302
14. 3. — Consistenza delle licenze per esercizi pubblici a fine anno. — Anni 1962-1964 . . . . . » 302
14. 4. — Consistenza delle licenze di commercio e dei pubblici esercizi per Delegazioni comunali, al 1° gennaio ed al 31 dicembre 1964 . . . . . » 305

15. 0. — ATTIVITA' ECONOMICHE VARIE

15. 1. — Operazioni delle Casse Postali di Risparmio di Roma. Depositi e rimborsi di Buoni di risparmio, per mesi. — Anno 1964 . . . . . Pag. 309
15. 2. — Operazioni delle Casse Postali di Risparmio di Roma. Depositi e rimborsi per grandi suddivisioni territoriali. — Anno 1964 . . . . . » 309
15. 3. — Cassa Postale di Risparmio di Roma. Consistenza e movimento dei depositi a risparmio per grandi suddivisioni territoriali e per mesi. — Anno 1964 . . . . . » 310
15. 4. — Operazioni su pegni (Cassa di Risparmio di Roma), per mesi. — Anno 1964 . . . . . » 310
15. 5. — Consistenza e movimento dei depositi a risparmio (Cassa di Risparmio di Roma). — Anno 1964 . . » 312
15. 6. — Operazioni del Servizio di Vaglia presso gli Uffici Postali e Telegrafici di Roma. Riepilogo. — Anno 1964 » 312
15. 7. — Operazioni del Servizio di Vaglia presso gli Uffici Postali e Telegrafici di Roma. Emissioni e pagamenti di vaglia secondo la specie e per mesi. — Anno 1964 . . . . . » 313
15. 8. — Attività della Stanza di Compensazione. — Anno 1964 . . . . . » 314
15. 9. — Movimento delle merci nei Magazzini Generali, per mesi. — Anno 1964 . . . . . » 318
15.10. — Attività del Servizio Affissioni del Comune di Roma, per mesi. — Anno 1964 . . . . . » 318

16. 0. — TRASPORTI

16. 1. — Attività dell'Azienda Tramvie ed Autobus del Comune (A.T.A.C.). — Anno 1964 . . . . . Pag. 319
16. 2. — Attività della S.T.E.F.E.R. e della Società Romana per le Ferrovie del Nord (S.R.F.N.). — Anno 1964 . . » 319
16. 3. — Traffico telefonico interurbano in partenza da Roma, per mesi. — Anno 1964 . . . . . » 320
16. 4. — Traffico delle stazioni ferroviarie di Roma, per mesi. — Anno 1964 . . . . . » 320
16. 5. — Andamento annuale del traffico aereo commerciale rilevato negli aeroporti di Roma. — Anni 1947-1964 . » 321
16. 6. — Andamento annuale del traffico aereo commerciale rilevato nei singoli aeroporti di Roma. — Anni 1947-1964 . . . . . » 321
16. 7. — Traffico aereo commerciale rilevato nei singoli aeroporti di Roma. Arrivi, partenze e transiti diretti; aeromobili, passeggeri, posta e merci. — Anni 1947-1964 . . . . . » 322
16. 8. — Traffico aereo commerciale. Trasporti aerei internazionali secondo la Bandiera degli aeromobili. — Anno 1964 » 323
16. 9. — Traffico aereo commerciale. Movimento degli aeromobili secondo la categoria e per qualifica dei servizi. — Anno 1964 . . . . . » 323
16.10. — Voli interaeroportuali rilevati negli aeroporti di Roma. — Anno 1964 . . . . . » 323
16.11. — Voli locali rilevati negli aeroporti di Roma. — Anno 1964 . . . . . » 323
16.12. — Traffico aereo commerciale rilevato negli aeroporti di Roma-Ciampino e di Roma-Fiumicino. Arrivi, partenze e transiti diretti secondo gli aeroporti di scalo in Roma, la qualifica e la regolarità dei servizi. — Anno 1964 . . . . . » 324
16.13. — Traffico aereo commerciale rilevato negli aeroporti di Roma-Ciampino e di Roma-Fiumicino. Arrivi, partenze e transiti diretti secondo la qualifica e la regolarità dei servizi. — Anno 1964 . . . . . » 324

17. 0. — INCIDENTI STRADALI

17. 1. — Incidenti stradali e persone infortunate, per anno. — Anni 1951-1964 . . . . . Pag. 326
17. 2. — Incidenti stradali e persone infortunate, per mesi e media giornaliera. — Anno 1964 . . . . . » 326
17. 3. — Incidenti stradali e persone infortunate, per categoria della strada, giorni della settimana e ore del giorno. — Anno 1964 . . . . . » 329
17. 4. — Incidenti stradali tra veicoli: veicoli che vi furono coinvolti e persone infortunate. — Anno 1964 . . . » 330
17. 5. — Incidenti stradali a veicolo isolato e incidenti tra veicoli. — Anno 1964 . . . . . » 331
17. 6. — Incidenti stradali secondo il tipo ed il numero dei veicoli coinvolti e le conseguenze dell'incidente. — Anno 1964 . . . . . » 331
17. 7. — Incidenti stradali. Conducenti e persone infortunate per classi di età. — Anno 1964 . . . . . » 331
17. 8. — Incidenti stradali secondo le cause accertate od apparenti e persone infortunate. — Anno 1964 . . . » 332
17. 9. — Incidenti stradali e persone infortunate per mesi e giorni della settimana. — Anno 1964 . . . . . » 335
17.10. — Incidenti stradali e persone infortunate per mesi e giorni del mese. — Anno 1964 . . . . . » 336
17.11. — Incidenti stradali e persone infortunate per mesi ed ore del giorno. — Anno 1964 . . . . . » 338

18. 0. — STATISTICHE VARIE DI ALCUNI SERVIZI PUBBLICI DELL'AMMINISTRAZIONE COMUNALE E DI ALTRI ENTI

18. 1. — Uffici, Servizi e Aziende Municipalizzate del Comune. Consistenza del personale in servizio al 1° gennaio ed al 31 dicembre. — Anno 1964 . . . . . Pag. 340
18. 2. — Servizio di Toponomastica del Comune. Attività svolta, per semestre. — Anno 1964 . . . . . » 341
18. 3. — Servizio Comunale di Informazioni. Attività svolta, per mesi. — Anno 1964 . . . . . » 341
18. 4. — Corpo dei Vigili Urbani. Forza in servizio e notizie varie sull'autoreparto. — Anno 1964 . . . . . » 342
18. 5. — Corpo dei Vigili Urbani. Operazioni di Polizia Urbana eseguite nell'anno. — Anno 1964 . . . . . » 342
18. 6. — Delegazioni Comunali. Operazioni ed incassi effettuati, per mesi. — Anno 1964 . . . . . » 343
18. 7. — Servizio di Nettezza Urbana. Attività svolta, per mesi. — Anno 1964 . . . . . » 344
18. 8. — Giardino Zoologico di Roma. Movimento dei visitatori, per mesi. — Anno 1964 . . . . . » 345
18. 9. — Giardino Zoologico di Roma. Consistenza e movimento degli animali, secondo la classe. — Anno 1964 . » 345
18.10. — Corpo dei Vigili del Fuoco. Attività svolta, per mesi. — Anno 1964 . . . . . » 346
18.11. — Corpo dei Vigili del Fuoco. Interventi per incendi, distribuiti secondo le suddivisioni territoriali. — Anno 1964 . . . . . » 347
18.12. — Questura di Roma. Passaporti rilasciati e rinnovati, per mesi. — Anno 1964 . . . . . » 348
18.13. — Ente per la Protezione degli Animali (E.N.P.I.). Attività svolta, per mesi. — Anno 1964 . . . . . » 348

INDICE ANALITICO DELLE PLANIMETRIE

Planimetria

I — Comune di Roma — Coordinate geografiche del territorio comunale . . . . . Pag. 6
II — Comune di Roma — Città, Quartieri marini e Agro Romano . . . . . » 8
III — Città di Roma — Rioni, Quartieri urbani, Suburbi . . . . . » 9
IV — Comune di Roma — Suddivisione amministrativa per Delegazioni Comunali . . . . . » 19

INDICE ANALITICO DEI GRAFICI

Grafico

1 — Popolazione residente e presente ai censimenti dal 1871 al 1961 . . . . . Pag. 25
2 — Popolazione attiva e non attiva ai censimenti dal 1871 al 1961 . . . . . » 25
3 — Popolazione attiva per settori di attività economica ai censimenti dal 1871 al 1961 . . . . . » 25
4 — Popolazione residente a Roma alla fine di ciascun anno dal 1860 al 1964 . . . . . » 31
5 — Movimento naturale della popolazione dal 1860 al 1964 . . . . . » 35
6 — Iscrizioni e cancellazioni dal Registro della Popolazione (Trasferimenti di residenza) dal 1870 al 1964 . » 41
7 — Precipitazioni atmosferiche rilevate (pioggia e neve fusa). Anni 1951-1964 . . . . . » 47
8 — Temperatura massima e minima assoluta rilevata per mesi. Anno 1964 . . . . . » 47
9 — Popolazione residente nelle singole suddivisioni territoriali al 31 dicembre degli anni 1955 e 1964 . . . » 63
10 — Movimento naturale nelle singole suddivisioni territoriali. Anno 1964 . . . . . » 64
11 — Movimento migratorio nelle singole suddivisioni territoriali. Anno 1964 . . . . . » 67
12 — Cambiamenti di abitazione nelle singole suddivisioni territoriali. Anno 1964 . . . . . » 68
13 — Densità della popolazione residente nelle suddivisioni territoriali urbane al 31 dicembre 1964 . . . . . » 70
14 — Andamento annuale dei matrimoni celebrati a Roma. Anni 1951-1964 . . . . . » 73
15 — Matrimoni secondo la residenza degli sposi. Anni 1961-1964 . . . . . » 73
16 — Matrimoni secondo la posizione nella professione degli sposi. Anno 1964 . . . . . » 73
17 — Andamento annuale della natalità. Anni 1951-1964 . . . . . » 83
18 — Nati-vivi legittimi secondo l'iscrizione in anagrafe e la posizione nella professione del padre. Anno 1964 . » 83
19 — Nati-vivi legittimi (nati a Roma) per ordine di generazione e sesso. Anno 1964 . . . . . » 83
20 — Nati-vivi legittimi (nati a Roma) secondo le combinazioni del luogo di nascita dei genitori. Anno 1964 . . » 109
21 — Andamento annuale della mortalità. Anni 1951-1964. . . . . » 113
22 — Morti secondo la iscrizione in anagrafe e la posizione nella professione. Anno 1964 . . . . . » 113
23 — Morti (residenti) per classi di età. Anno 1964 . . . . . » 113
24 — Morti (residenti) secondo il luogo di nascita ed il sesso. Anno 1964 . . . . . » 114
25 — Morti a Roma secondo i gruppi di cause di morte ed il sesso. Anno 1964 . . . . . » 114
26 — Bambini morti nelle prime quattro settimane di vita, per gruppi di cause di morte. Anno 1964 . . . . » 163
27 — Bambini morti fino a 5 anni di età, per alcuni gruppi di cause di morte. Anno 1964 . . . . . » 163
28 — Andamento annuale dell'immigrazione e dell'emigrazione. Anni 1951-1964 . . . . . » 169
29 — Immigrati ed emigrati secondo la posizione nella professione. Anno 1964 . . . . . » 169
30 — Immigrati ed emigrati per classi di età. Anno 1964 . . . . . » 169
31 — Immigrati per regioni di provenienza e sesso. Anno 1964 . . . . . » 183
32 — Emigrati per regioni di destinazione e sesso. Anno 1964 . . . . . » 183
33 — Andamento annuale dei casi di malattie infettive e diffusive insorte nel Comune e segnalate all'Ufficio di Igiene. Anni 1951-1964 . . . . . » 201
34 — Alcune malattie infettive e diffuse insorte nel Comune e segnalate all'Ufficio d'Igiene. Anno 1964 . . . » 201
35 — Alunni iscritti nelle scuole elementari, per anno scolastico. Anni 1951-1964 . . . . . » 225
36 — Alunni iscritti nelle scuole medie inferiori, per anno scolastico. Anni 1951-1964 . . . . . » 225
37 — Alunni iscritti nelle scuole medie superiori, per anno scolastico. Anni 1951-1964 . . . . . » 225
38 — Studenti iscritti e fuori corso nelle facoltà dell'Università degli Studi di Roma. Anni 1951-1964 . . . » 225
39 — Prezzi prevalenti all'ingrosso della carne bovina, per mesi. Anno 1964 . . . . . » 249
40 — Numeri indice dei vari capitoli di spesa relativi al costo della vita, per mesi. Anni 1963-1964 . . . . » 251
41 — Andamento annuale del gettito dell'Imposta di Consumo. Anni 1951-1964 . . . . . » 258
42 — Carne di bestiame macellato a Roma e carne foranea, per mesi. Anno 1964 . . . . . » 259
43 — Pesce secondo le regioni di provenienza. Anno 1964 . . . . . » 264
44 — Ortaggi e frutta, per regioni di provenienza. Anno 1964 . . . . . » 265
45 — Abitazioni e vani di nuova costruzione secondo il piano di ubicazione. Anno 1964 . . . . . » 283
46 — Abitazioni e vani di nuova costruzione secondo la destinazione delle opere. Anno 1964 . . . . . » 283
47 — Abitazioni, vani e locali vari di nuova costruzione secondo le suddivisioni territoriali. Anno 1964 . . . » 287
48 — Abitazioni progettate e abitazioni costruite, secondo il numero delle stanze. Anno 1964 . . . . . » 289
49 — Opere pubbliche comunali. Valore dei lavori eseguiti nell'anno secondo le categorie delle opere. Anno 1964 » 291
50 — Opere pubbliche comunali. Valore dei lavori in corso a fine anno secondo le categorie delle opere. Anno 1964 » 291
51 — Opere pubbliche comunali. Giornate-operaio effettuate nell'anno secondo le categorie delle opere. Anno 1964 » 291
52 — Andamento annuale delle entrate e delle uscite del Comune di Roma. Anni 1955-1964 . . . . . » 293
53 — Andamento annuale delle entrate effettive del Comune di Roma, per categoria. Anni 1955-1964 . . . . » 293
54 — Andamento annuale delle uscite effettive del Comune di Roma, per categoria. Anni 1955-1964 . . . . » 293
55 — Consistenza a fine anno delle unità locali del commercio e degli esercizi pubblici. Anni 1962 e 1964 . . . » 303
56 — Consistenza a fine anno delle unità locali del commercio fisso secondo le categorie. Anno 1964 . . . . » 303
57 — Consistenza a fine anno delle unità locali del commercio e degli esercizi pubblici secondo le Delegazioni Comunali. Anno 1964 . . . . . » 307
58 — Andamento annuale degli incidenti stradali. Anni 1951-1964 . . . . . » 327
59 — Andamento annuale dei morti in incidenti stradali. Anni 1951-1964 . . . . . » 327
60 — Andamento annuale dei feriti in incidenti stradali. Anni 1951-1964 . . . . . » 327
61 — Incidenti stradali secondo le ore del giorno. Anno 1964 . . . . . » 333
62 — Persone infortunate in incidenti stradali secondo le ore del giorno. Anno 1964 . . . . . » 333
63 — Persone infortunate in incidenti stradali secondo le classi di età. Anno 1964 . . . . . » 333

FINITO DI STAMPARE IL 19 MAGGIO 1969
PRESSO LA « LITOSTAMPA NOMENTANA »
VIA VALCAMONICA, 8 - ROMA